



CURADURIA URBANA No. 2 DE BUCARAMANGA

Arq. Berenice Catherine Moreno Gómez

El suscrito CURADOR URBANO No. 2 DE BUCARAMANGA, en uso de las facultades que le confiere: la Ley 388 de 1997, la Ley 400 de 1997, la ley 810 de 2003, la ley 1796 de 2016, el Decreto No. 1077 de 2015, Decreto 1783 de 2021 y demás decretos modificatorios, la norma sismo resistente NSR-10 y sus modificaciones, el Acuerdo Municipal 011 del 21 de mayo de 2014 P.O.T. de Bucaramanga, expidió la resolución No. 26-0129 del 6 de marzo de 2026, y una vez ejecutoriado el acto administrativo que concede la licencia, expide:

LICENCIA DE CONSTRUCCIÓN Modalidad: DEMOLICIÓN TOTAL Y OBRA NUEVA N° 68001-2-25-0457
Fecha de Radicación: 26/11/2026

1. INFORMACIÓN DEL PREDIO

PROPIETARIO(s): ARQUIMIDES SUAREZ SUAREZ y JOSE PARADA JAUREGUI
NÚMERO PREDIAL: 68001-01-05-0048-0019-000
MATRÍCULA INMOBILIARIA: 300-179303
DIRECCIÓN DEL PREDIO: CARRERA 18 #48-66 INTERIOR 3
BARRIO: LA CONCORDIA
ÁREA DEL PREDIO: 112.00 m²

2. INFORMACIÓN DEL PROYECTO APROBADO

ÁREA DE INTERVENCIÓN: 164,59 m² **ÁREA TOTAL DE LA EDIFICACIÓN:** 164,59 m²
ALTURA DE LA EDIFICACIÓN: Dos (2) pisos de altura y terraza descubierta
NORMA URBANÍSTICA: 25-0156 NU 21-08-25
ZONA NORMATIVA: 8 **SECTOR:** 2 **SUBSECTOR:** 2-A
ÁREA DE ACTIVIDAD: C-2 Comercial y de servicios livianos o al por menor
USO PREDIAL: Vivienda VIS **ESTRATO:** 3
TRATAMIENTO: TRD Renovación Redesarrollo
I.O.: 0,69 I.C.: 1,20 **VIS:** VIS **BIC:** No BIC
UNIDADES PRIVADAS: Dos (2) unidades de vivienda de interes social (VIS)
PARQUEADEROS: Vía Peatonal no requiere cupos de parqueadero

DESCRIPCIÓN DEL PROYECTO:

Licencia de Construcción en modalidad de Demolición y Obra Nueva, para uso de Vivienda VIS, en un lote con área de 112.00m² según certificado de plano predial catastral No.31166 de fecha 28 de Enero de 2026 expedido por Area Metropolitana de Bucaramanga. Se aprueba inicialmente la demolición total de la construcción preexistente con un área total a demoler de 112,00 m². Lo anterior implica la demolición completa de la estructura existente, esto significa que todos los elementos constructivos anteriores deben ser removidos, dejando el terreno en condiciones adecuadas para iniciar una nueva construcción. No debe haber ambigüedad en cuanto a la extensión de la demolición, se requiere que sea total y absoluta, sin dejar vestigios de la edificación previa. Se aprueba edificación de Dos (2) Pisos de altura y Terraza descubierta, para Dos (2) unidades de vivienda de interes social (VIS), con un total de área construida de 164,59 m². Se aplica la norma urbana No.25-0156NU del 21 de Agosto de 2025, quedando los siguientes índices del proyecto: Índice de ocupación 0.69 y el índice de construcción 1.20, Vía Peatonal no requiere cupos de parqueadero, cumple con la norma NSR10 Título J y K y normas de accesibilidad. OBSERVACIONES ESTRUCTURALES: Proyecto consiste en obra nueva de una edificación de dos (2) pisos y terraza de uso residencial, consta de un sistema estructural de pórticos de concreto reforzado resistente a momentos con capacidad especial de disipación de energía DES el cual está dentro de los sistemas permitidos para zona de amenaza sísmica alta. La placa de entrepiso y de terraza corresponden placas aligeradas. La cubierta sobre el punto fijo corresponde a una cubierta con teja liviana sobre estructura metálica. La cimentación consiste en zapatas aisladas conectadas mediante viga de enlace. La edificación pertenece al grupo de uso 1, el proyecto NO requiere revisión independiente según ley 1796 de 13 de julio de 2016. Los Materiales utilizados para la construcción según el diseñador son: Concretos de 21MPa y acero de refuerzo Fy:420MPa. Se presentan estudio de suelo, memorias de calculo estructural y de elementos no estructurales, planos estructurales y de elementos no estructurales que contienen las especificaciones y los detalles necesarios para la ejecución del proyecto. Debe cumplir con manejo del espacio público determinado en el Decreto 067 de 2008, relacionado con el Manual para el Diseño y Construcción del Espacio Público de Bucaramanga. La presente actuación no otorga autorización ni licencia ningún tipo de construcción adicional a la indicada en planos. Los daños causados en la ejecución de las obras son responsabilidad del titular de la licencia. Por el contenido de los planos que se aprueban, estos no son válidos para propiedad horizontal (Art. 6 Ley 675 de 2001). Coordenadas Magna Sirgas: Punto 1:Este:1'105,712,60 y Norte: 1'278.374,16.

Los aspectos técnicos y legales del proyecto, el marco legal establecido y demás normas complementarias, están consignados en la resolución 26-0129, expedida el 6 de marzo de 2026 que concede la licencia de CONSTRUCCIÓN en la modalidad de DEMOLICIÓN TOTAL Y OBRA NUEVA. Estas consideraciones deben tenerse en cuenta durante la ejecución del proyecto.

3. RESPONSABLES TECNICOS

ARQUITECTO:	Claudia Milena Bautista Ardila	Matrícula	68700-64848
INGENIERO CALCULISTA:	Sergio Andres Ortiz Rodriguez	Matrícula	68202-312745
RESPONSABLE OBRA:	Claudia Milena Bautista Ardila	Matrícula	68700-64848
GEOTECNISTA:	Luis Alberto Capacho Silva	Matrícula	68202-74018
ELEMENTOS NO ESTRUCC.:	Sergio Andres Ortiz Rodriguez	Matrícula	68202-312745

4. VIGENCIA DE LA LICENCIA: Hasta el 31 de marzo de 2029

Se expide en Bucaramanga el 31 de marzo de 2026.


Arq. Berenice Catherine Moreno Gómez

Curador Urbano No. 2 de Bucaramanga

CM

CONSIDERACIONES BÁSICAS DECRETO 1077 DE 2015

1. El titular de la licencia será el responsable de todas las obligaciones urbanísticas y arquitectónicas adquiridas con ocasión de su expedición y extracontractualmente por los perjuicios que se causaren a terceros en desarrollo de la misma. Cuando los profesionales que suscriben el formulario único nacional para la solicitud de licencias se desvinculen de la ejecución de los diseños o de la ejecución de la obra, deberán informar de este hecho al curador urbano o a la autoridad municipal o distrital encargada de expedir las licencias, según corresponda, quien de inmediato procederá a requerir al titular de la licencia para que informe de su reemplazo en un término máximo de 15 días hábiles, de acuerdo con lo establecido en el artículo 2.2.6.1.1.15 del Decreto 1077 de 2015.
2. De conformidad con lo dispuesto en el literal a) del artículo 5° del Decreto-ley 151 de 1998, el otorgamiento de la licencia determinará la adquisición de los derechos de construcción y desarrollo, ya sea parcelando, urbanizando o construyendo en los predios objeto de la misma en los términos y condiciones expresados en la respectiva licencia. La expedición de licencias no conlleva pronunciamiento alguno acerca de la titularidad de derechos reales ni de la posesión sobre el inmueble o inmuebles objeto de ella. Las licencias recaen sobre uno o más predios y/o inmuebles y producen todos sus efectos aún cuando sean enajenados.
3. La ejecución de las obras debe realizarse de acuerdo con el proyecto arquitectónico y estructural aprobado.
4. Para las obras que no requirieren supervisión técnica independiente, de conformidad con lo establecido en el artículo 19 de la Ley 400 de 1997 modificado por el artículo 5 de la Ley 1796 de 2016, la responsabilidad frente al cumplimiento de las normas sísmo resistente en la ejecución de la obra, recae exclusivamente sobre el titular de la licencia urbanística y el constructor responsable del proyecto.
5. El titular de la licencia deberá dar cumplimiento de las siguientes obligaciones, establecidas en el artículo 2.2.6.1.2.3.6 de Decreto 1077 de 2015, modificado por el artículo 23 del Decreto 1783 de 2021:
 - a. Ejecutar las obras de forma tal que se garantice la salubridad y seguridad de las personas, así como la estabilidad de los terrenos y edificaciones vecinas y de los elementos constitutivos del espacio público.
 - a. Mantener en la obra la licencia y los planos aprobados, y exhibirlos cuando sean requeridos por la autoridad competente.
 - b. Cumplir con el programa de manejo ambiental de materiales y elementos a los que hace referencia la Resolución 541 de 1994 del Ministerio del Medio Ambiente, o el acto que la modifique o sustituya, para aquellos proyectos que no requieren licencia ambiental, o planes de manejo, recuperación o restauración ambiental, de conformidad con el decreto único del sector ambiente y desarrollo sostenible en materia de licenciamiento ambiental.
 - c. Cuando se trate de licencias de construcción, solicitar la Autorización de Ocupación de Inmuebles al concluir las obras de edificación en los términos que establece el artículo 2.2.6.1.4.1 del decreto 1077 de 2015.
 - d. Garantizar durante el desarrollo de la obra la participación del diseñador estructural del proyecto y del ingeniero geotecnista responsables de los planos y estudios aprobados, con el fin de que atiendan las consultas y aclaraciones que solicite el constructor y/o supervisor técnico independiente. Las consultas y aclaraciones deberán incorporarse en la bitácora del proyecto y/o en las actas de supervisión.
 - e. Designar en un término máximo de 15 días hábiles al profesional que reemplazará a aquel que se desvinculó de la ejecución de los diseños o de la ejecución de la obra. Hasta tanto se designe el nuevo profesional, el que asumirá la obligación del profesional saliente será el titular de la licencia.
 - f. Realizar los controles de calidad para los diferentes materiales y elementos que señalen las normas de construcción Sismo Resistentes.
 - g. Instalar los equipos, sistemas e implementos de bajo consumo de agua, establecidos en la Ley 373 de 1997 o la norma que la adicione, modifique o sustituya.
 - h. Cumplir con las normas vigentes de carácter nacional, municipal o distrital sobre eliminación de barreras arquitectónicas para personas en situación de discapacidad.
 - i. Cumplir con las disposiciones contenidas en las normas de construcción sísmo resistente vigente.
 - j. Dar cumplimiento a las disposiciones sobre construcción sostenible que adopte el Ministerio de Vivienda, Ciudad y Territorio o los municipios o distritos en ejercicio de sus competencias.
6. La licencia de CONSTRUCCIÓN en la modalidad de DEMOLICIÓN TOTAL Y OBRA NUEVA tendrá una vigencia de treinta y seis (36) meses contados a partir de la fecha en que quede en firme el acto administrativo por medio del cual fue otorgada la respectiva licencia, prorrogable por una sola vez por un plazo adicional de doce (12) meses. La solicitud de prórroga de una licencia urbanística deberá radicarse con la documentación completa a más tardar treinta (30) días hábiles antes del vencimiento de la respectiva licencia. La solicitud deberá acompañarse de la manifestación bajo la gravedad del juramento de la iniciación de obra por parte del urbanizador o constructor responsable., de conformidad con lo establecido en el artículo 2.2.6.1.2.4.1 del Decreto 1077 de 2015, modificado por el artículo 27 del Decreto 1783 de 2021.
7. El titular de la licencia debe instalar un aviso durante el término de ejecución de las obras, cuya dimensión mínima será de un metro (1.00 m) por setenta (70) centímetros, localizado en lugar visible desde la vía pública más importante sobre la cual tenga frente o límite la construcción que haya sido objeto de la licencia. En caso de obras que se desarrollen en edificios o conjunto sometidos al régimen de propiedad horizontal se instalará un aviso en la cartelera principal del edificio o conjunto, o en un lugar de amplia circulación que determine la administración. El aviso deberá indicar al menos: La clase y número de identificación de la licencia, y la autoridad que la expidió; El nombre o razón social del titular de la licencia; La dirección del inmueble; Vigencia de la licencia; Descripción del tipo de obra que se adelanta, haciendo referencia especialmente al uso o usos autorizados, metros de construcción, altura total de las edificaciones, número de estacionamientos y número de unidades habitacionales, comerciales o de otros usos. El aviso se instalará antes de la iniciación de cualquier tipo de obra, emplazamiento de campamentos o maquinaria, entre otros, y deberá permanecer instalado durante todo el tiempo de la ejecución de la obra.
8. Durante la ejecución de las obras debe tenerse en cuenta lo establecido en la Resolución 0472 del 28 de febrero de 2017 del Ministerio de Ambiente, donde se reglamenta la gestión integral de los residuos generados en las actividades de construcción y demolición.
9. Los muros de medianía deben ser independientes y no podrá existir servidumbre de vista hacia los predios vecinos. éstos deben ser independientes y no podrá existir servidumbre de vista hacia los predios vecinos.
10. No se permite ocupar la vía pública (andén y calzada) con materiales y residuos de construcción.



CURADURIA URBANA No. 2 DE BUCARAMANGA
Arq. Berenice Catherine Moreno Gómez

RESOLUCION N° 26-0129 del 6 de marzo de 2026

Por la cual se concede una licencia de CONSTRUCCIÓN en la modalidad de DEMOLICIÓN TOTAL Y OBRA NUEVA:

Radicación: 68001-2-25-0457

El Curador Urbano No. 2 de Bucaramanga, en uso de sus facultades legales y las conferidas por la Ley 388 de 1997, la Ley 400 de 1997, la ley 810 de 2003, la ley 1796 de 2016, el Decreto 1077 de 2015, el Decreto 2218 de 2015, el Decreto 1197 de 2016, el Decreto 1203 de 2017, el Decreto 1783 de 2021, el Acuerdo Municipal 011 del 21 de mayo de 2014 P.O.T. de Bucaramanga, y:

CONSIDERANDO:

1. Que **ISABEL BAUTISTA GOMEZ**, con cédula(s) de ciudadanía N° **37.838.053**, en su calidad de Apoderada de los señores **JOSE PARADA JAUREGUI** con cédula(s) de ciudadanía N° **88.156.584**, en su calidad de propietario(s) **ARQUIMIDES SUAREZ SUAREZ**, con cédula(s) de ciudadanía N° **13.353.801**, en su calidad de propietario(s) del predio localizado en la **CARRERA 18 #48-66 INTERIOR 3** barrio **LA CONCORDIA** del Municipio de Bucaramanga, identificado con el número catastral **68001-01-05-0048-0019-000** y folio de matrícula inmobiliaria **300-179303** de la Oficina de Instrumentos Públicos de Bucaramanga, con un área de **112.00 m²**(según certificado de plano predial catastral No.31166 de fecha 28 de Enero de 2026 expedido por Area Metropolitana de Bucaramanga), ha(n) solicitado licencia de **CONSTRUCCIÓN** en la modalidad de **DEMOLICIÓN TOTAL Y OBRA NUEVA**, para destinación **Vivienda VIS**.
2. Que la solicitud de licencia a la que se hizo referencia en el numeral anterior, ha sido presentada y tramitada de conformidad con lo dispuesto en el artículo 2.2.6.1.2.1.7 del Decreto 1077 de 2015, modificado por el artículo 15 del Decreto 1783 de 2021 y la resolución 1026 de 2021, habiendo presentado los titulares todos los documentos que para tal efecto son exigibles y dándose el trámite previsto en las normas que regulan la expedición de licencias de construcción.
3. Que el proyecto fue **radicado el 26 de Noviembre de 2025 y el día 16 de Diciembre de 2025 se radico en legal y debida forma** el proyecto para el predio ubicado en la **CARRERA 18 #48-66 INTERIOR 3** barrio **LA CONCORDIA**.
4. Que en cumplimiento de lo establecido en el artículo 2.2.6.1.2.2.1 del Decreto 1077 de 2015, modificado por el artículo 16 del Decreto 1783 de 2021, **se citó a los vecinos colindantes del predio** objeto de la solicitud de licencia **el día 17 de diciembre de 2025**, para que se hagan parte y puedan hacer valer sus derechos, **de los cuales ninguno de ellos se hizo parte**.
5. Que en cumplimiento de lo preceptuado en el artículo 2.2.6.1.2.2.1 del Decreto 1077 de 2015, modificado por el artículo 16 del Decreto 1783 de 2021, intervención de terceros, **el solicitante de la licencia instaló una valla** en un lugar visible en la cual se advirtió a terceros sobre la iniciación de trámite administrativo, **allegando al expediente una fotografía de la misma mediante el radicado interno CR25-13852 de 05 de diciembre de 2025**.
6. Que teniendo en cuenta la revisión jurídica, arquitectónica y estructural del equipo técnico, se elevó **acta de observaciones y correcciones el día 18 de diciembre de 2025 y se notifico el día 19 de diciembre de 2025** mediante oficio con radicado interno N° CE25-14447 con un término de treinta (30) días hábiles **hasta el día 04 de febrero de 2026**.
7. Que **el día 08 de Enero de 2026 solicitaron prórroga del acta de observaciones** mediante radicado interno N° CR26-225, al cual se dio respuesta positiva mediante oficio con radicado interno N° CE26-685 del día 21 de Enero de 2026, otorgando un término adicional de quince (15) días hábiles **hasta el día 25 de Febrero de 2026**.
8. Se recibió mediante el radicado interno CR26-1911 **el día 17 de febrero de 2026, la solicitud de Renuncia** expresa de términos artículo 2.2.6.1.2.2.4 del acta de observaciones.



CURADURIA URBANA No. 2 DE BUCARAMANGA
Arq. Berenice Catherine Moreno Gómez

RESOLUCION N° 26-0129 del 6 de marzo de 2026

9. Que el proyecto objeto de la solicitud fue revisado y aprobado de acuerdo con la normatividad vigente, desde el punto de vista técnico, jurídico, estructural, urbanístico y arquitectónico por la División Técnica y Jurídica de esta Curaduría, en concordancia con el artículo 2.2.6.1.2.2.3. del Decreto 1077 de 2015, modificado por el artículo 7 del Decreto 1203 de 2017.
10. Que, una vez aprobado el proyecto, **se emite viabilidad el día 17 de Febrero de 2026 y se notifica mediante radicado interno CE26-1965 el día 17 de Febrero de 2026**, los cuales tiene un término de treinta (30) días hábiles hasta el día 01 de abril de 2026, y **allegan los pagos completos correspondientes a expensas el día 02 de marzo de 2026.**
11. Que el Artículo 3 del Decreto 1197 del 2016 que modifica el artículo 2.2.6.1.2.1.5. del Decreto 1077 del 2015, establece que podrán ser titulares de las licencias de urbanización, parcelación, subdivisión y construcción los titulares de derechos reales principales, los propietarios del derecho de dominio a título de fiducia y los fideicomitentes de las mismas fiducias, de inmuebles objeto de la solicitud.
12. Que el titular de la licencia será el responsable de todas las obligaciones urbanísticas y arquitectónicas adquiridas con ocasión de su expedición y extracontractualmente por los perjuicios que se causaren a terceros en desarrollo de la misma. Cuando los profesionales que suscriben el formulario único nacional para la solicitud de licencias se desvinculen de la ejecución de los diseños o de la ejecución de la obra, deberán informar de este hecho al curador urbano o a la autoridad municipal o distrital encargada de expedir las licencias, según corresponda, quien de inmediato procederá a requerir al titular de la licencia para que informe de su reemplazo en un término máximo de 15 días hábiles, de acuerdo con lo establecido en el artículo 2.2.6.1.1.15 del Decreto 1077 de 2015, modificado por el artículo 5 del Decreto 1203 de 2017.
13. Que de conformidad con el artículo 2.2.6.1.2.3.3 del Decreto 1077 de 2015, el otorgamiento de la licencia determinará la adquisición de los derechos de construcción y desarrollo, ya sea parcelando, urbanizando o construyendo en los predios objeto de la misma en los términos y condiciones expresados en la respectiva licencia. La expedición de licencias no conlleva pronunciamiento alguno acerca de la titularidad de derechos reales ni de la posesión sobre el inmueble o inmuebles objeto de ella. Las licencias recaen sobre uno o más predios y/o inmuebles y producen todos sus efectos aun cuando sean enajenados.
14. Que de acuerdo con el artículo 4 de la Ley 1796 de 2016, que modifica el artículo 18 de la Ley 400 de 1997, el proyecto deberá contar con una supervisión técnica independiente del constructor, de acuerdo con lo establecido en este título y en los decretos reglamentarios correspondientes. Las obras consideradas en la presente actuación deberán ejecutarse conforme lo aprobado en la licencia de construcción, recayendo la responsabilidad sobre el constructor, diseñador estructural, y quienes hayan ostentado la titularidad del predio y de la licencia de construcción. La supervisión de que trata este artículo se exigirá sin perjuicio de la obligación que tiene el constructor de realizar todos los controles de calidad que esta ley y sus reglamentos exigen para garantizar que la edificación se ejecute de conformidad con los planos, diseños y especificaciones técnicas aprobados en la respectiva licencia.
15. Que de acuerdo con el artículo 6 de la Ley 1796 de 2016, una vez concluidas las obras aprobadas en la respectiva licencia de construcción y previamente a la ocupación de nuevas edificaciones, el supervisor técnico independiente deberá expedir bajo la gravedad de juramento la certificación técnica de ocupación de la respectiva obra, en el cual se certificará que la obra contó con la supervisión correspondiente y que la edificación se ejecutó de conformidad con los planos, diseños y especificaciones técnicas, estructurales y geotécnicas exigidas por el Reglamento Colombiano de Construcciones Sismo Resistentes y aprobadas en la respectiva licencia.
16. Que el proyecto de construcción debe contemplar en su diseño las condiciones que garanticen la accesibilidad y desplazamiento de las personas con movilidad reducida, sea esta temporal o permanente, de conformidad con las normas establecidas en la Ley 361 de 1997, el Decreto 1538 de 2005, el Decreto 1077 de 2015 y Normas Técnicas Colombianas que tratan la accesibilidad a medios físicos emitidas por el ICONTEC.
17. Que la ejecución de las obras debe realizarse de acuerdo con el proyecto arquitectónico y estructural aprobado, para poder ser recibidas a satisfacción por la dependencia responsable de la Alcaldía Municipal de Bucaramanga, teniendo en cuenta las siguientes consideraciones técnicas:



CURADURIA URBANA No. 2 DE BUCARAMANGA **Arq. Berenice Catherine Moreno Gómez**

RESOLUCION N° 26-0129 del 6 de marzo de 2026

- **CONSIDERACION ESTRUCTURALES:** Proyecto consiste en obra nueva de una edificación de dos (2) pisos y terraza de uso residencial, consta de un sistema estructural de pórticos de concreto reforzado resistente a momentos con capacidad especial de disipación de energía DES el cual está dentro de los sistemas permitidos para zona de amenaza sísmica alta. La placa de entrepiso y de terraza corresponden placas aligeradas. La cubierta sobre el punto fijo corresponde a una cubierta con teja liviana sobre estructura metálica. La cimentación consiste en zapatas aisladas conectadas mediante viga de enlace. La edificación pertenece al grupo de uso 1, el proyecto NO requiere revisión independiente según ley 1796 de 13 de julio de 2016. Los Materiales utilizados para la construcción según el diseñador son: Concretos de 21MPa y acero de refuerzo Fy:420MPa. Se presentan estudio de suelo, memorias de calculo estructural y de elementos no estructurales, planos estructurales y de elementos no estructurales que contienen las especificaciones y los detalles necesarios para la ejecución del proyecto..
 - Norma Urbana No.25-0156NU del 21 de Agosto de 2025 de la Curaduria Urbana No.2 de Bucaramanga.
 - Certificado de Plano Predial Catastral No.31166 de fecha 28 de Enero de 2026 expedido por Area Metropolitana de Bucaramanga
 - Se deben colocar mallas o cortinas protectoras hacia los predios colindantes y el espacio público para evitar que la caída de escombros pueda ocasionar accidentes a las personas o daños materiales a los inmuebles vecinos.
 - Los daños causados a terceros en la ejecución de las obras son responsabilidad del propietario del presente proyecto.
 - Los muros que demarcan los linderos deben levantarse dentro de los límites del predio sobre el cual actúa la presente licencia, éstos deben ser independientes y no podrá existir servidumbre de vista hacia los predios vecinos.
 - No se permite ocupar la vía pública (andén y calzada) con materiales y residuos de construcción.
 - Durante la ejecución de las obras debe tenerse en cuenta lo establecido en la Resolución 0472 del 28 de febrero de 2017 del Ministerio de Ambiente, donde se reglamenta la gestión integral de los residuos generados en las actividades de construcción y demolición.
18. Que el incumplimiento de las obligaciones previstas en la presente resolución, y demás disposiciones urbanísticas vigentes acarreará para el titular la aplicación de las sanciones previstas en la Ley 388 de 1997, la Ley 810 de 2003 y la Ley 1796 de 2016, sin perjuicio de las sanciones aplicables al responsable del proyecto.

R E S U E L V E:

ARTÍCULO 1º. Conceder licencia **CONSTRUCCIÓN** en la modalidad de **DEMOLICIÓN TOTAL Y OBRA NUEVA**, para destinación **Vivienda VIS**, en el predio localizado en la **CARRERA 18 #48-66 INTERIOR 3** barrio **LA CONCORDIA**, del Municipio de Bucaramanga, con folio de matrícula inmobiliaria **300-179303** de la Oficina de Instrumentos Públicos de Bucaramanga y número catastral **68001-01-05-0048-0019-000**, a nombre de **ARQUIMIDES SUAREZ SUAREZ Y JOSE PARADA JAUREGUI**, en su calidad de propietario(s), para que en concordancia con el P.O.T. del Municipio de Bucaramanga, efectúe las obras de conformidad con los planos, documentos técnicos aprobados y disposiciones urbanísticas y ambientales vigentes.

PARÁGRAFO. Las obras autorizadas en el presente acto administrativo son: **Licencia de Construcción en modalidad de Demolición y Obra Nueva, para uso de Vivienda VIS, en un lote con área de 112.00m² según certificado de plano predial catastral No.31166 de fecha 28 de Enero de 2026 expedido por Area Metropolitana de Bucaramanga. Se aprueba inicialmente la demolición total de la construcción preexistente con un área total a demoler de 112,00 m². Lo anterior implica la demolición completa de la estructura existente, esto significa que todos los elementos constructivos anteriores deben ser removidos, dejando el terreno en condiciones adecuadas para iniciar una nueva construcción. No debe haber ambigüedad en cuanto a la extensión de la demolición, se requiere que sea total y absoluta, sin dejar vestigios de la edificación previa. Se aprueba edificación de Dos (2) Pisos de altura y Terraza descubierta, para Dos (2) unidades de vivienda de interes social (VIS), con un total de área construida de 164,59 m², Se aplica la norma urbana No.25-0156NU del 21 de Agosto de 2025, quedando los siguientes índices del proyecto: Índice de ocupación 0.69 y el índice de construcción 1.20, Via Peatonal no requiere cupos de parqueadero, cumple con la norma NSR10 Título J y K y normas de accesibilidad. OBSERVACIONES ESTRUCTURALES: Proyecto consiste en obra nueva de una edificación de dos (2) pisos y terraza de uso**



CURADURIA URBANA No. 2 DE BUCARAMANGA
Arq. Berenice Catherine Moreno Gómez


RESOLUCION N° 26-0129 del 6 de marzo de 2026

residencial, consta de un sistema estructural de pórticos de concreto reforzado resistente a momentos con capacidad especial de disipación de energía DES el cual está dentro de los sistemas permitidos para zona de amenaza sísmica alta. La placa de entrepiso y de terraza corresponden placas aligeradas. La cubierta sobre el punto fijo corresponde a una cubierta con teja liviana sobre estructura metálica. La cimentación consiste en zapatas aisladas conectadas mediante viga de enlace. La edificación pertenece al grupo de uso 1, el proyecto NO requiere revisión independiente según ley 1796 de 13 de julio de 2016. Los Materiales utilizados para la construcción según el diseñador son: Concretos de 21MPa y acero de refuerzo Fy:420MPa. Se presentan estudio de suelo, memorias de cálculo estructural y de elementos no estructurales, planos estructurales y de elementos no estructurales que contienen las especificaciones y los detalles necesarios para la ejecución del proyecto. Debe cumplir con manejo del espacio público determinado en el Decreto 067 de 2008, relacionado con el Manual para el Diseño y Construcción del Espacio Público de Bucaramanga. La presente actuación no otorga autorización ni licencia ningún tipo de construcción adicional a la indicada en planos. Los daños causados en la ejecución de las obras son responsabilidad del titular de la licencia. Por el contenido de los planos que se aprueban, estos no son válidos para propiedad horizontal (Art. 6 Ley 675 de 2001). Coordenadas Magna Sirgas: Punto 1:Este:1'105,712,60 y Norte: 1'278.374,16.. Estas obras no podrán iniciarse hasta tanto no se encuentre ejecutoriada la presente providencia, previa cancelación de los impuestos y las expensas correspondientes.

ARTÍCULO 2°. Los planos que contienen los diseños arquitectónicos y estructurales; así como las memorias de cálculo y estudios geotécnicos, han sido debidamente aprobados por la Curaduría Urbana 2 de Bucaramanga y hacen parte integral de la presente resolución.

ARTÍCULO 3°. El titular de la licencia deberá dar cumplimiento de las siguientes obligaciones, establecidas en el artículo 2.2.6.1.2.3.6 del Decreto 1077 de 2015, modificado por el artículo 23 del Decreto 1783 de 2021:

- a. Ejecutar las obras de forma tal que se garantice la salubridad y seguridad de las personas, así como la estabilidad de los terrenos y edificaciones vecinas y de los elementos constitutivos del espacio público.
- b. Mantener en la obra la licencia y los planos aprobados, y exhibirlos cuando sean requeridos por la autoridad competente.
- c. Cumplir con el programa de manejo ambiental de materiales y elementos a los que hace referencia la Resolución 541 de 1994 del Ministerio del Medio Ambiente, o el acto que la modifique o sustituya, para aquellos proyectos que no requieren licencia ambiental, o planes de manejo, recuperación o restauración ambiental, de conformidad con el decreto único del sector ambiente y desarrollo sostenible en materia de licenciamiento ambiental.
- d. Someter el proyecto a supervisión técnica independiente en los términos que señala el Título I del Reglamento Colombiano de Construcción Sismo Resistente NSR-10 (Decreto 945 de 2017).
- e. Garantizar durante el desarrollo de la obra la participación del diseñador estructural del proyecto y del ingeniero geotecnista responsables de los planos y estudios aprobados, con el fin de que atiendan las consultas y aclaraciones que solicite el constructor. Las consultas y aclaraciones deberán incorporarse en la bitácora del proyecto.
- f. Designar en un término máximo de 15 días hábiles al profesional que remplazará a aquel que se desvinculó de la ejecución de los diseños o de la ejecución de la obra. Hasta tanto se designe el nuevo profesional, el que asumirá la obligación del profesional saliente será el titular de la licencia.
- g. Obtener, previa la ocupación y/o transferencia de las nuevas edificaciones que requieren supervisión técnica independiente, el Certificado Técnico de Ocupación emitido por parte del Supervisor Técnico Independiente siguiendo lo previsto en el Título 1 del Reglamento Colombiano de Construcción Sismo Resistente NSR-10. El certificado técnico de ocupación deberá protocolizarse mediante escritura pública en los términos y condiciones establecidos en el artículo 6° de la Ley 1796 de 2016. La ocupación de edificaciones sin haber protocolizado y registrado el Certificado Técnico de Ocupación ocasionará las sanciones correspondientes, incluyendo las previstas en el Código Nacional de Policía y Convivencia, Ley 1801 de 2016 o la norma que la adicione, modifique o sustituya. No se requiere su protocolización en el reglamento de propiedad horizontal.
- h. Remitir, para el caso de proyectos que requieren supervisión técnica independiente, copia de las actas de la supervisión técnica independiente que se expidan durante el desarrollo de la obra, así como el certificado técnico de ocupación, a las autoridades competentes para ejercer el control urbano en el municipio o distrito quienes remitirán copia a la entidad encargada de conservar el expediente del proyecto, y serán de público conocimiento. En los casos de patrimonios autónomos en los que el fideicomiso ostente la titularidad del predio y/o de la



CURADURIA URBANA No. 2 DE BUCARAMANGA
Arq. Berenice Catherine Moreno Gómez

RESOLUCION N° 26-0129 del 6 de marzo de 2026

licencia de construcción, se deberá prever en el correspondiente contrato fiduciario quien es el responsable de esta obligación.

- i. Realizar los controles de calidad para los diferentes materiales y elementos que señalen las normas de construcción Sismo Resistentes.
- j. Instalar los equipos, sistemas e implementos de bajo consumo de agua, establecidos en la Ley 373 de 1997 o la norma que la adicione, modifique o sustituya.
- k. Cumplir con las normas vigentes de carácter nacional, municipal o distrital sobre eliminación de barreras arquitectónicas para personas en situación de discapacidad.
- l. Cumplir con las disposiciones contenidas en las normas de construcción sismo resistente vigente.
- m. Dar cumplimiento a las disposiciones sobre construcción sostenible que adopte el Ministerio de Vivienda, Ciudad y Territorio o los municipios o distritos en ejercicio de sus competencias.
- n. Realizar la publicación establecida en el artículo 2.2.6.1.2.3.8 del presente decreto en un diario de amplia circulación en el municipio o distrito donde se encuentren ubicados los inmuebles.

ARTÍCULO 4°. El titular de la licencia, tal como lo establece el artículo 2.2.6.1.4.9 del Decreto 1077 de 2015, debe instalar un aviso durante el término de ejecución de las obras, cuya dimensión mínima será de un metro (1.00 m) por setenta (70) centímetros, localizado en lugar visible desde la vía pública más importante sobre la cual tenga frente o límite la construcción que haya sido objeto de la licencia. En caso de obras que se desarrollen en edificios o conjunto sometidos al régimen de propiedad horizontal se instalará un aviso en la cartelera principal del edificio o conjunto, o en un lugar de amplia circulación que determine la administración. En caso de obras menores se instalará un aviso de treinta (30) centímetros por cincuenta (50) centímetros. La valla o aviso deberá indicar al menos:

- a. La clase y número de identificación de la licencia, y la autoridad que la expidió.
- b. El nombre o razón social del titular de la licencia.
- c. La dirección del inmueble.
- d. Vigencia de la licencia.
- e. Descripción del tipo de obra que se adelanta, haciendo referencia especialmente al uso o usos autorizados, metros de construcción, altura total de las edificaciones, número de estacionamientos y número de unidades habitacionales, comerciales o de otros usos.

La valla o aviso se instalará antes de la iniciación de cualquier tipo de obra, emplazamiento de campamentos o maquinaria, entre otros, y deberá permanecer instalado durante todo el tiempo de la ejecución de la obra.

ARTÍCULO 5°. Reconocer a los profesionales responsables de los estudios y documentos presentados y quienes, con la firma en el formulario único para la solicitud de licencias urbanísticas, declaran que conocen las disposiciones vigentes que rigen la materia y las sanciones establecidas, así:

- a. Al **Arquitecto Claudia Milena Bautista Ardila, con matrícula profesional 68700-64848**, como responsable legalmente de los diseños arquitectónicos y de la información contenida en ellos.
- b. Al **Ingeniero civil Sergio Andres Ortiz Rodriguez, con matrícula profesional 68202-312745**, como responsable legalmente de los diseños estructurales y de información contenidas en ellos.
- c. Al **Arquitecto Claudia Milena Bautista Ardila, con matrícula profesional 68700-64848**, como responsable legalmente de la obra.
- d. Al **Ingeniero civil geotecnista Luis Alberto Capacho Silva, con matrícula profesional 68202-74018**, como responsable legalmente del estudio geotécnico y de suelos.
- e. Al **Ingeniero civil Sergio Andres Ortiz Rodriguez, con matrícula profesional 68202-312745**, como responsable legalmente de los diseños elementos no estructurales y de información contenidas en ellos.

ARTÍCULO 6°. La licencia de CONSTRUCCIÓN en la modalidad de DEMOLICIÓN TOTAL Y OBRA NUEVA tendrá una vigencia de treinta y seis (36) meses contados a partir de la fecha en que quede en firme el acto administrativo por medio del cual fue otorgada la respectiva licencia, prorrogable por una sola vez por un plazo adicional de doce (12) meses. La solicitud de prórroga de una licencia urbanística deberá radicarse con la documentación completa a más tardar treinta (30) días hábiles antes del vencimiento de la respectiva licencia. La solicitud deberá acompañarse de la manifestación bajo la gravedad del juramento de la iniciación de obra por parte



CURADURIA URBANA No. 2 DE BUCARAMANGA
Arq. Berenice Catherine Moreno Gómez

RESOLUCION N° 26-0129 del 6 de marzo de 2026

del urbanizador o constructor responsable., de conformidad con lo establecido en el artículo 2.2.6.1.2.4.1 del Decreto 1077 de 2015, modificado por el artículo 27 del Decreto 1783 de 2021.

ARTÍCULO 7°. Notificar personalmente a los titulares, del contenido de la presente resolución en los términos del artículo 2.2.6.1.2.3.7 del Decreto 1077 de 2015, modificado por el artículo 24 del Decreto 1783 de 2021, y lo estipulado en el artículo 66 y siguientes de la ley 1437 de 2011.

ARTÍCULO 8°. Notificar personalmente a cualquier persona que se hubiere hecho parte dentro del trámite, en los términos del Artículo 2.2.6.1.2.3.7 del Decreto 1077 de 2015, modificado por el artículo 24 del Decreto 1783 de 2021. Si no se pudiere hacer la notificación personal al cabo de cinco (5) días del envío de la citación, se notificará por aviso, tal como lo ordena el Artículo 69 de la Ley 1437 de 2011, Código de Procedimiento Administrativo y de lo Contencioso Administrativo.


ARTÍCULO 9°. Publicar la parte resolutoria del presente acto administrativo, en un periódico de amplia circulación local o nacional, por cuenta del interesado.

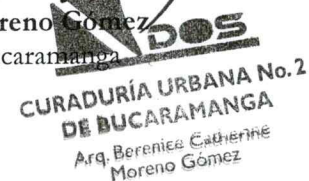
ARTÍCULO 10°. Contra éste acto administrativo proceden los recursos de reposición ante el Curador Urbano que lo expidió y de apelación ante la Oficina de Planeación o en su defecto ante el Alcalde Municipal, para que lo aclare, modifique o revoque; El recurso de apelación podrá interponerse directamente, o como subsidiario del de reposición, dentro de los diez (10) días siguientes a la notificación, conforme a lo establecido en el artículo 2.2.6.1.2.3.9 del Decreto 1077 de 2015 y los artículos 74 y siguientes de la Ley 1437 de 2011, Código de Procedimiento Administrativo y de lo Contencioso Administrativo.


ARTÍCULO 11°. La presente resolución rige a partir de su ejecutoria.

Notifíquese y Cúmplase.

Expedida en Bucaramanga, el 6 de marzo de 2026


Arq. Berenice Catherine Moreno Gómez
Curador Urbano No. 2 de Bucaramanga
CM


CURADURÍA URBANA No. 2
DE BUCARAMANGA
Arq. Berenice Catherine
Moreno Gómez



CURADURIA URBANA No. 2 DE BUCARAMANGA
Arq. Berenice Catherine Moreno Gómez

CERTIFICACION EJECUTORIA

El suscrito **CURADOR URBANO No. 2 DE BUCARAMANGA**, hace constar que:

La resolución No. **26-0129** del **6 de marzo de 2026**, por la cual se concede **DEMOLICIÓN TOTAL Y OBRA NUEVA**, según radicación N° **68001-2-25-0457**, sobre el predio ubicado en la **CARRERA 18 #48-66 INTERIOR 3** barrio **LA CONCORDIA** del Municipio de Bucaramanga, identificado con el número catastral **68001-01-05-0048-0019-000** y folio de matrícula inmobiliaria **300-179303** de la Oficina de Registro de Instrumentos Públicos de Bucaramanga, fue notificada personalmente a **ISABEL BAUTISTA GOMEZ, JOSE PARADA JAUREGUI**, con cédula(s) de ciudadanía N°. **37838053**, en su calidad de Apoderada de los señores **JOSE PARADA JAUREGUI** con cédula(s) de ciudadanía N°. **88.156.584**, en su calidad de propietario(s) **ARQUIMIDES SUAREZ SUAREZ**, con cédula(s) de ciudadanía N°. **13.353.801**, en su calidad de propietario(s).

Una vez transcurrido el término legal, sin que las partes interesadas hubieran interpuesto recurso alguno, queda debidamente ejecutoriado el mencionado acto administrativo el día **31 de marzo de 2026**, conforme a lo establecido en el numeral 3 del artículo 87 del Código de Procedimiento Administrativo y de lo Contencioso Administrativo

VIGENCIA DE LA LICENCIA: 31 de marzo de 2029

EXPEDIDA EL: 31 de marzo de 2026


Arq. Berenice Catherine Moreno Gómez
Curador Urbano No. 2 de Bucaramanga
CM

Calle 36 # 23-69 Bucaramanga
www.curaduria2bucaramanga.com

Tel: (7) 6352808 - 6352809
Email: contacto@curaduria2bucaramanga.co

Handwritten signature or scribble in blue ink, possibly reading "M. J. Smith" or similar, located in the lower right quadrant of the page.