



CURADURIA URBANA No. 2 DE BUCARAMANGA

Arq. Berenice Catherine Moreno Gómez

El suscrito **CURADOR URBANO No. 2 DE BUCARAMANGA**, en uso de las facultades que le confiere: la Ley 388 de 1997, la Ley 400 de 1997, la ley 810 de 2003, la ley 1796 de 2016, el Decreto No. 1077 de 2015, Decreto 1783 de 2021 y demás decretos modificatorios, la norma sismo resistente NSR-10 y sus modificaciones, el Acuerdo Municipal 011 del 21 de mayo de 2014 P.O.T. de Bucaramanga, expidió la resolución No. **25-0582 del 30 de diciembre de 2025**, y una vez ejecutoriado el acto administrativo que concede la licencia, expide:

ACTO DE RECONOCIMIENTO Y LICENCIA DE CONSTRUCCION CON MODALIDAD MODIFICACIÓN-AMPLIACIÓN Y REFORZAMIENTO ESTRUCTURAL N° 68001-2-25-0149

Fecha de Radicación: 08/05/2026

1. INFORMACIÓN DEL PREDIO

PROPIETARIO(s): MARIA ELENA SANCHEZ DE VARGAS
NÚMERO PREDIAL: 68001-01-05-00-0038-0009-0-00-00-0000
MATRÍCULA INMOBILIARIA: 300-47719
DIRECCIÓN DEL PREDIO: CALLE 56 #18-41
BARRIO: LA CONCORDIA
ÁREA DEL PREDIO: 172,80 m²

2. INFORMACIÓN DEL PROYECTO APROBADO

ÁREA DE INTERVENCIÓN: 592,71 m² **ÁREA TOTAL DE LA EDIFICACIÓN:** 348,25 m²
ALTURA DE LA EDIFICACIÓN: Tres (3) Pisos de altura
NORMA URBANÍSTICA: 25-0107NU del 21-05-25 CUR2 BGA
INFORME TECNICO: 2-GDT-202509-00078884 de fecha 3 de septiembre de 2025
ZONA NORMATIVA: 8 **SECTOR:** 1 **SUBSECTOR:** 1-A
AREA DE ACTIVIDAD: M-1 Múltiple centralidad
USO PREDIAL: Comercio y Servicio **ESTRATO:** 3
TRATAMIENTO: TRA-1 Renovación Reactivación
I.O.: Existente **I.C.:** 2,02 **VIS:** No VIS **BIC:** No BIC
UNIDADES PRIVADAS: Dos (2) unidades de Comercio y/o servicios, así: una (1) unidad de comercio existente local 2 según códigos de uso pot indicados en planos arquitectónicos y una (1) unidad de comercio y/o servicios local No.1 según código de uso Pot No.28 escala zonal
PARQUEADEROS: Un (1) cupo de parqueadero de vehículo

DESCRIPCIÓN DEL PROYECTO:

Acto de Reconocimiento y Licencia de Construcción en modalidad de Modificación, Ampliación y Reforzamiento Estructural para uso de Comercio y/o servicios, en un lote 172.80m² dado la multiplicación de linderos según el certificado de tradición y libertad. Se reconoce edificación de Dos (2) Pisos de altura, para Tres (3) unidades de Comercio y/o servicios, con un total de área construida reconocida de 204.00m². se adiciona la licencia de construcción en modalidad de modificación para el cumplimiento normativo actual vigente, acerca del aislamiento posterior y para fines de diseño, con un total de área de modificación de 215.66m², ampliación con un área de 173.05 m² y reforzamiento estructural con un área de 204.00m² para un área total intervenida de 592.71m². Que dando cumplimiento a lo estipulado en el Artículo 471 del Acuerdo 011 de 2014, esta Curaduría remitió mediante radicado interno CE25-7566 el día 11 de Julio de 2025 a la subsecretaría de planeación el Acto de reconocimiento radicado 1-WEB-202507-00142937 con el fin de obtener respuesta a la solicitud enviada a la secretaria de planeación municipal, de la cual se recibe respuesta extemporánea el día 15 de septiembre de 2025 mediante radicado interno CR25-10122 con el informe técnico No.2-GDT-202509-00078884 de fecha 3 de septiembre de 2025. Finalmente, el proyecto se aprueba de la siguiente manera: edificación de Tres (3) Pisos de altura, para Dos (2) unidades de Comercio y/o servicios, así: una (1) unidad de comercio existente local 2 según códigos de uso pot indicados en planos arquitectónicos y una (1) unidad de comercio y/o servicios local No.1 según código de uso Pot No.28 escala zonal el cual se le realizo la modificación y ampliación, tiene Un (1) cupo de parqueadero de vehículo, con un total de área construida de la edificación después de la intervención de 348.25m². Se aprueba el reconocimiento de la edificación existente teniendo en cuenta los artículos 6 y 7 de la Ley 1848 de 2017, lo establecido en el Decreto 1077 de 2015, el artículo 471 del Acuerdo 011 de 2014. ANEXOS: Declaración juramentada de antigüedad de la edificación, peritaje técnico estructural. Se aplica la Norma Urbana No.25-0107NU de fecha 21 de mayo de 2025 de la Curaduría Urbana No.2 de Bucaramanga, quedando los índices del proyecto, así: ocupación existente y construcción 2.02. CONSIDERACIONES ESTRUCTURALES: Trámite de RECONOCIMIENTO - MODIFICACION - AMPLIACIÓN de una edificación de 3 Pisos, donde su estructura es un sistema de Combinado (Pórticos de concreto reforzado + Muros de concreto reforzado) con capacidad de disipación de energía especial DES. El sistema de entrepiso es Placa Aligerada, con viguetas distribuidas en una dirección y fundida in sitio, espesor e=35cm. La cubierta es en placa, igual al entrepiso anterior. El sistema de cimentación son zapatas unidas mediante vigas de enlace y amarre. Nota adicional 1: Se presentar cambio de sistema estructural, planteando un sistema estructural combinado de concreto reforzado. Nota adicional 2: El proyecto SI requiere de supervisión técnica independiente, pero NO requiere de revisión independiente. Debe cumplir con manejo del espacio público determinado en el Decreto 067 de 2008, relacionado con el Manual para el Diseño y Construcción del Espacio Público de Bucaramanga. La presente actuación no otorga autorización ni licencia ningún tipo de construcción adicional a la indicada en planos. Los daños causados en la ejecución de las obras son responsabilidad del titular de la licencia. Por el contenido de los planos que se aprueban, estos no son válidos para propiedad horizontal (Art. 6 Ley 675 de 2001). Coordenadas Magna Sirgas: Punto 1: Este:1278144.10 y Norte:1106144.10

Los aspectos técnicos y legales del proyecto, el marco legal establecido en las normas indicadas y demás normas complementarias, están consignados en la resolución 25-0582, expedida el 30 de diciembre de 2025 que declara un ACTO DE RECONOCIMIENTO Y LICENCIA DE CONSTRUCCION CON MODALIDAD MODIFICACION-AMPLIACIÓN Y REFORZAMIENTO ESTRUCTURAL. Estas consideraciones deben tenerse en cuenta durante la ejecución del proyecto.

3. RESPONSABLES TECNICOS

ARQUITECTO:	Rafael Arguello Niño	Matrícula	68700-42718
INGENIERO CALCULISTA:	Renzo Mauricio Arias Granados	Matrícula	68202-238251
DIRECTOR DE OBRA:	Rafael Arguello Niño	Matrícula	68700-42718
GEOTECNISTA:	Edwin Fernando Valencia Pinzon	Matrícula	68202-175105
ELEMENTO NO ESTRUC.:	Renzo Mauricio Arias Granados	Matrícula	68202-238251


4. VIGENCIA DE LA LICENCIA: Hasta el 27 de enero de 2028

Se expide en Bucaramanga el 27 de enero de 2026.

Arq. René Garnica Castillo (P)
Curador Urbano No. 2 de Bucaramanga en Provisionalidad
CM

CONSIDERACIONES BÁSICAS DECRETO 1077 DE 2015

1. De acuerdo con el artículo 2.2.6.4.1.1 del Decreto 1077 de 2015, el reconocimiento de edificaciones es la actuación por medio de la cual el curador urbano declara la existencia de los desarrollos arquitectónicos que se ejecutaron sin obtener tales licencias siempre y cuando cumplan con el uso previsto por las normas urbanísticas vigentes y que la edificación se haya concluido como mínimo cinco (5) años antes de la solicitud de reconocimiento. Este término no aplicará en aquellos casos en que el solicitante deba obtener el reconocimiento por orden judicial o administrativa.
1. El titular del reconocimiento será el responsable de todas las obligaciones urbanísticas y arquitectónicas adquiridas con ocasión de su expedición y extracontractualmente por los perjuicios que se causaren a terceros en desarrollo de la misma. Cuando los profesionales que suscriben el formulario único nacional para la solicitud de licencias se desvinculen de la ejecución de los diseños o de la ejecución de la obra, deberán informar de este hecho al curador urbano o a la autoridad municipal o distrital encargada de expedir las licencias, según corresponda, quien de inmediato procederá a requerir al titular de la licencia para que informe de su reemplazo en un término máximo de 15 días hábiles, de acuerdo con lo establecido en el artículo 2.2.6.1.1.15 del Decreto 1077 de 2015.
2. De conformidad con lo dispuesto en el literal a) del artículo 5° del Decreto-ley 151 de 1998, el otorgamiento de la licencia determinará la adquisición de los derechos de construcción y desarrollo, ya sea parcelando, urbanizando o construyendo en los predios objeto de la misma en los términos y condiciones expresados en la respectiva licencia. La expedición de licencias no conlleva pronunciamiento alguno acerca de la titularidad de derechos reales ni de la posesión sobre el inmueble o inmuebles objeto de ella. Las licencias recaen sobre uno o más predios y/o inmuebles y producen todos sus efectos aún cuando sean enajenados.
3. La ejecución de las obras debe realizarse de acuerdo con el proyecto arquitectónico y estructural aprobado, para poder recibir la Autorización de Ocupación de Inmuebles por la dependencia responsable de la Alcaldía Municipal de Bucaramanga. Las obras de adecuación a las normas de sismo resistencia y/o a las normas urbanísticas y arquitectónicas contempladas en el acto de reconocimiento de la edificación, en los términos de que trata el presente decreto. Para este efecto, la autoridad competente realizará una inspección al sitio donde se desarrolló el proyecto, dejando constancia de la misma mediante acta, en la que se describirán las obras ejecutadas. Si estas se adelantaron de conformidad con lo aprobado en la licencia, la autoridad expedirá la Autorización de Ocupación de Inmuebles.
4. El titular del reconocimiento deberá dar cumplimiento de las siguientes obligaciones, establecidas en el artículo 2.2.6.1.2.3.6 de Decreto 1077 de 2015, modificado por el artículo 23 del Decreto 1783 de 2021:
 - a. Ejecutar las obras de forma tal que se garantice la salubridad y seguridad de las personas, así como la estabilidad de los terrenos y edificaciones vecinas y de los elementos constitutivos del espacio público.
 - a. Mantener en la obra la licencia y los planos aprobados, y exhibirlos cuando sean requeridos por la autoridad competente.
 - b. Cumplir con el programa de manejo ambiental de materiales y elementos a los que hace referencia la Resolución 541 de 1994 del Ministerio del Medio Ambiente, o el acto que la modifique o sustituya, para aquellos proyectos que no requieren licencia ambiental, o planes de manejo, recuperación o restauración ambiental, de conformidad con el decreto único del sector ambiente y desarrollo sostenible en materia de licenciamiento ambiental.
 - c. Solicitar la Autorización de Ocupación de Inmuebles al concluir las obras de edificación en los términos que establece el artículo 2.2.6.1.4.1 del decreto 1077 de 2015.
 - d. Garantizar durante el desarrollo de la obra la participación del diseñador estructural del proyecto y del ingeniero geotecnista responsables de los planos y estudios aprobados, con el fin de que atiendan las consultas y aclaraciones que solicite el constructor. Las consultas y aclaraciones deberán incorporarse en la bitácora del proyecto.
 - e. Designar en un término máximo de 15 días hábiles al profesional que reemplazará a aquel que se desvinculó de la ejecución de los diseños o de la ejecución de la obra. Hasta tanto se designe el nuevo profesional, el que asumirá la obligación del profesional saliente será el titular de la licencia.
 - f. Realizar los controles de calidad para los diferentes materiales y elementos que señalen las normas de construcción Sismo Resistentes.
 - g. Instalar los equipos, sistemas e implementos de bajo consumo de agua, establecidos en la Ley 373 de 1997 o la norma que la adicione, modifique o sustituya.
 - h. Cumplir con las normas vigentes de carácter nacional, municipal o distrital sobre eliminación de barreras arquitectónicas para personas en situación de discapacidad.
 - i. Cumplir con las disposiciones contenidas en las normas de construcción sismo resistente vigente.
 - j. Dar cumplimiento a las disposiciones sobre construcción sostenible que adopte el Ministerio de Vivienda, Ciudad y Territorio o los municipios o distritos en ejercicio de sus competencias.
5. Cuando fuere necesario intervenir o reforzar la estructura a los niveles adecuados de sismo resistencia de acuerdo con la Ley 400 de 1997 y el Reglamento Colombiano de Construcción Sismoresistente-NSR-10, el acto de reconocimiento otorgará un plazo de veinticuatro (24) meses, prorrogable por una sola vez por un plazo adicional de doce (12) meses, contados a partir de la fecha de su ejecutoria, para que el interesado ejecute las obras de reforzamiento, de acuerdo a lo establecido en el artículo 2.2.6.4.2.6 del Decreto 1077 de 2015.
6. El titular del reconocimiento debe instalar un aviso durante el término de ejecución de las obras, cuya dimensión mínima será de un metro (1.00 m) por setenta (70) centímetros, localizado en lugar visible desde la vía pública más importante sobre la cual tenga frente o límite la construcción objeto del reconocimiento. En caso de obras que se desarrollen en edificios o conjunto sometidos al régimen de propiedad horizontal se instalará un aviso en la cartelera principal del edificio o conjunto, o en un lugar de amplia circulación que determine la administración. El aviso deberá indicar al menos: La clase y número de identificación de la licencia, y la autoridad que la expidió; El nombre o razón social del titular de la licencia; La dirección del inmueble; Vigencia del reconocimiento; Descripción del tipo de obra que se adelanta, haciendo referencia especialmente al uso o usos autorizados, metros de construcción, altura total de las edificaciones, número de estacionamientos y número de unidades habitacionales, comerciales o de otros usos. El aviso se instalará antes de la iniciación de cualquier tipo de obra, emplazamiento de campamentos o maquinaria, entre otros, y deberá permanecer instalado durante todo el tiempo de la ejecución de la obra.
7. Durante la ejecución de las obras debe tenerse en cuenta lo establecido en la Resolución 0472 del 28 de febrero de 2017 del Ministerio de Ambiente, donde se reglamenta la gestión integral de los residuos generados en las actividades de construcción y demolición.
8. Los muros de medianía deben ser independientes y no podrá existir servidumbre de vista hacia los predios vecinos.
9. No se permite ocupar la vía pública (andén y calzada) con materiales y residuos de construcción.



CURADURIA URBANA No. 2 DE BUCARAMANGA
Arq. Berenice Catherine Moreno Gómez

RESOLUCION N° 25-0582 del 30 de diciembre de 2025

Por la cual se declara un ACTO DE RECONOCIMIENTO DE EDIFICACIÓN y se concede una licencia de CONSTRUCCIÓN en la modalidad de MODIFICACIÓN, AMPLIACION Y REFORZAMIENTO ESTRUCTURAL

Radicación:68001-2-25-0149

El Curador Urbano No. 2 de Bucaramanga, en uso de sus facultades legales y las conferidas por la Ley 388 de 1997, la Ley 400 de 1997, la ley 810 de 2003, la ley 1796 de 2016, el Decreto 1077 de 2015, el Decreto 2218 de 2015, el Decreto 1197 de 2016, el Decreto 1203 de 2017, el Decreto 1783 de 2021, el Acuerdo Municipal 011 del 21 de mayo de 2014 P.O.T. de Bucaramanga, y:

C O N S I D E R A N D O:

1. Que **RENZO MAURICIO ARIAS GRANADOS**, identificado con cédula(s) de ciudadanía N°**1.098.637.618**, en su calidad de apoderado de la señora **MARIA ELENA SANCHEZ DE VARGAS**, identificado con cédula(s) de ciudadanía N°**63.281.275**, en su calidad de propietario(s), del predio localizado en la **CALLE 56 # 18 - 41** barrio **LA CONCORDIA** del Municipio de Bucaramanga, identificado con el número catastral NPN **68001-01-05-00-00-0038-0009-0-00-00-0000** y folio de matrícula inmobiliaria **300-47719** de la Oficina de Instrumentos Públicos de Bucaramanga, **con un área de 172.80m²(dado la multiplicación de linderos según el certificado de tradición y libertad)**, ha(n) solicitado un **ACTO RECONOCIMIENTO DE EDIFICACIÓN** y una licencia de **CONSTRUCCIÓN** en la modalidad de **MODIFICACIÓN, AMPLIACION y REFORZAMIENTO ESTRUCTURAL**, para destinación **Comercio y/o Servicios**.
2. Que la solicitud de licencia a que se refiere el numeral anterior ha sido presentada de conformidad con los requisitos exigidos por los artículos 2.2.6.4.2.2 y 2.2.6.1.2.1.7 del Decreto 1077 de 2015, modificado por el artículo 15 del Decreto 1783 de 2021 y la resolución 1026 de 2021, dándose el trámite previsto en las normas que regulan la expedición de licencias de Urbanización y Construcción.
3. Que el proyecto fue **radicado el 08 de mayo de 2025 y el día 20 de Junio de 2025 se radico en legal y debida forma** el proyecto para el predio ubicado en la **CALLE 56 # 18 - 41** barrio **LA CONCORDIA**.
4. Que de acuerdo con el artículo 2.2.6.4.1.1 del Decreto 1077 de 2015, el reconocimiento de edificaciones es la actuación por medio de la cual el curador urbano declara la existencia de los desarrollos arquitectónicos que se ejecutaron sin obtener tales licencias siempre y cuando cumplan con el uso previsto por las normas urbanísticas vigentes y que la edificación se haya concluido como mínimo cinco (5) años antes de la solicitud de reconocimiento. Este término no aplicará en aquellos casos en que el solicitante deba obtener el reconocimiento por orden judicial o administrativa.
5. Que en cumplimiento de lo establecido en el artículo 2.2.6.1.2.2.1 del Decreto 1077 de 2015, modificado por el artículo 16 del Decreto 1783 de 2021, **se citó a los vecinos colindantes del predio objeto de la solicitud de licencia el día 9 de julio de 2025**, para que se hagan parte y puedan hacer valer sus derechos, **de los cuales ninguno se hizo parte**.
6. Se realizo la solicitud de inclusión de modalidad y aclaración de uso, el día 25 de septiembre de 2025 mediante el radicado CR25-10543, donde estaba el tramite ACTO RECONOCIMIENTO DE EDIFICACIÓN y una licencia de CONSTRUCCIÓN en la modalidad de MODIFICACIÓN y AMPLIACION, para destinación Comercio y/o Servicios y vivienda donde manifiestan que por error de digitación pusieron en el formulario uso de vivienda cuando el uso en sitio es solo de comercio y se realiza la solicitud de inclusión del reforzamiento estructural y se da respuesta mediante el radicado CE25-10612 de fecha 26 de septiembre de 2025, quedando el trámite como **ACTO RECONOCIMIENTO DE EDIFICACIÓN y una licencia de CONSTRUCCIÓN en la modalidad de MODIFICACIÓN, AMPLIACION Y REFORZAMIENTO ESTRUCTURAL**, para destinación Comercio y/o Servicios. Que en cumplimiento de lo establecido en el artículo 2.2.6.1.2.2.1 del Decreto 1077 de 2015, modificado por el artículo 16 del Decreto 1783 de 2021, **se citó a los vecinos colindantes del predio objeto de la solicitud de licencia el día 25 de septiembre de 2025**, para que se hagan parte y puedan hacer valer sus derechos, **de los cuales ninguno se hizo parte**.
7. Que en cumplimiento de lo preceptuado en el artículo 2.2.6.1.2.2.1 del Decreto 1077 de 2015, modificado por el artículo 16 del Decreto 1783 de 2021, **el solicitante de la licencia instaló una valla** en un lugar visible en la cual se



CURADURIA URBANA No. 2 DE BUCARAMANGA

Arq. Berenice Catherine Moreno Gómez

RESOLUCION N° 25-0582 del 30 de diciembre de 2025

advirtió a terceros sobre la iniciación de trámite administrativo, **allegando al expediente una fotografía de la misma mediante radicado interno CR25-6692 el día 18 de Junio de 2025.**

8. Que dando cumplimiento a lo estipulado en el Artículo 471 del Acuerdo 011 de 2014, **esta Curaduría remitió mediante radicado interno CE25-7566 el día 11 de Julio de 2025 a la subsecretaria de planeación el Acto de reconocimiento** radicado 1-WEB-202507-00142937 con el fin de obtener respuesta a la solicitud enviada a la secretaria de planeación municipal, de la cual **se recibe respuesta extemporánea el día 15 de septiembre de 2025 mediante radicado interno CR25-10122 con el informe técnico No.2-GDT-202509-00078884 de fecha 3 de septiembre de 2025.**
9. **Frente a la restitución de espacio público con el informe técnico No. 2-GDT-202509-00078884 de fecha 3 de septiembre de 2025,** se debe por el titular dar cumplimiento a ello conforme al Manual de Diseño para el Espacio Público, y de ser necesario en los términos del Decreto 1077 de 2015 artículo 2.2.6.1.1.12, obtener la respectiva Licencia de Intervención y Ocupación de Espacio Público, a fin de adecuar el espacio público, trámite que deberá efectuar ante el Municipio, ello teniendo en cuenta que es el ente competente de autorizar la ejecución de dichas obras.
10. **En lo que respecta a la compensación de parqueaderos con el informe técnico No. 2-GDT-202509-00078884 de fecha 3 de septiembre de 2025,** indicamos que se procede a dar cumplimiento a lo establecido en el Decreto 1077 de 2015, y el Acuerdo 011 de 2014 artículo 471, respecto al procedimiento de solicitudes de acto de reconocimiento, ello teniendo en cuenta que a través de dicho artículo se reguló las normas urbanísticas con las cuales deben cumplir los reconocimientos además de lo definido en el inciso segundo del artículo 2.2.6.4.1.1 Decreto 1077 de 2015; no siendo procedente por parte de los Curadores actuar de otra forma no determinada en las normas previstas para ello.

Al respecto señala el artículo 471 del Acuerdo 011 de 2014:

“...Artículo 471°. Reconocimiento de la existencia de edificaciones. Además de las condiciones señaladas en el Decreto 1469 de 2010 o la norma que lo modifique, adicione o sustituya, en el proceso de reconocimiento de edificaciones en el municipio de Bucaramanga se observará lo siguiente:

1. El Curador Urbano debe comunicar, dentro de los cinco días hábiles siguientes al recibo de la solicitud de reconocimiento, adjuntando copia de todos los documentos exigidos en el Decreto 1469 de 2010 o la norma que lo modifique, adicione o sustituya, a la Subsecretaría de Planeación Municipal o la dependencia que haga sus veces, la cual procederá a:

a. Hacerse parte dentro del trámite, lo cual implica que se debe notificar de todas las actuaciones que se expidan.

b. Constatar que el levantamiento arquitectónico de la construcción presentado al Curador coincida con lo construido en el sitio, para lo cual practicará visita de verificación al predio objeto de reconocimiento.

c. Verificar que la construcción a reconocer no ocupe total o parcialmente el espacio público que incluye los bienes de uso público, así como los antejardines y los componentes de los perfiles viales que se adopten en este Plan de Ordenamiento Territorial.

d. Verificar que no se hayan desarrollado construcciones en el aislamiento posterior del predio, que para estos efectos será de tres metros (3 m) en construcciones hasta de tres (3) pisos y de cinco metros (5 m) en construcciones que superen dicha altura.

e. Verificar el cumplimiento de los requisitos exigidos por el decreto 1469 de 2010 o la normas que lo modifiquen, adicione o complementen.

2. En caso que la solicitud presente incumplimiento de algunos de los aspectos referenciados anteriormente, los mismos se pondrán en conocimiento del Curador Urbano que adelante la actuación para que lo tenga en cuenta al momento de decidir la solicitud de reconocimiento de la edificación.

3. Cuando se presente conjuntamente solicitudes de reconocimiento y de licencia de construcción salvo la modalidad de modificación, el acto de reconocimiento se podrá otorgar si cumple con las condiciones para el reconocimiento, y la licencia de construcción debe cumplir integralmente con las normas vigentes al momento de la radicación de la solicitud. En todo caso, en los planos y cuadros de áreas del proyecto se deberá indicar con toda precisión las áreas que corresponden al reconocimiento y a la licencia de construcción, y en caso de tramitarse modificación sobre el reconocimiento deberá incluirse como parte del acto administrativo un plano que señale con claridad el estado del inmueble reconocido y otro que identifique las modificaciones que se realizarán al mismo. (Subrayas y negrillas fuera del texto original).



CURADURIA URBANA No. 2 DE BUCARAMANGA
Arq. Berenice Catherine Moreno Gómez

RESOLUCION N° 25-0582 del 30 de diciembre de 2025

4. En caso que la Subsecretaría de Planeación decida interponer recurso de apelación contra el acto de reconocimiento y/o la licencia de construcción, los mismos serán tramitados y resueltos por el Secretario de Planeación quien los resolverá sin que haya participación de la Subsecretaría de Planeación.

5. Cuando con el acto de reconocimiento se tramite licencia de construcción en las modalidades de ampliación o adecuación el área ampliada y/o adecuada debe cumplir con todas las normas urbanísticas vigentes. En todo caso no es procedente el trámite de reconocimiento y de licencia de construcción en la modalidad de obra nueva. Para esta última modalidad de licencia (obra nueva) se debe aplicar la totalidad de las normas urbanísticas vigentes...”

Ahora, si bien, el artículo 32 del Acuerdo 065 de 2006, en su numeral 2 establece que la Curaduría Urbana exigirá los cupos de parqueaderos necesarios para cada establecimiento, de acuerdo con los cuadros de la cuota mínima de parqueos para zonas de comercio - servicios, dotacionales e industriales establecidas en Plan de Ordenamiento Territorial, la respectiva Ficha Normativa y/o Plan Zonal de Estacionamientos y Parqueaderos, y /o plan parcial, o instrumentos complementarios establecidos por el POT; bajo esta premisa normativa, es en el POT donde se define al cuota mínima de parqueaderos; **luego en los procedimientos para la compensación de parqueaderos en actos de reconocimiento con o sin licencia de modificación, no se encuentra definido por el Municipio de Bucaramanga, que se deba exigir por parte de los Curadores, a excepción del acto de reconocimiento con licencia de ampliación y/o adecuación, compensación de cupos de parqueadero. Por consiguiente, no es posible por parte nuestra al no ser exigido dicho requisito en el POT, componente normativo en el cual los Municipios pueden regular las normas urbanísticas, con las además del uso del suelo deben cumplir los actos de reconocimiento para ser expedidos, realizar un procedimiento no previsto en el trámite de Reconocimientos de Edificaciones con o sin licencia de construcción en la modalidad de modificación, como es el requerir compensación de parqueaderos.**

No obstante lo anterior, en los actos de reconocimiento con licencia de ampliación y adecuación, si es un requisito el cumplimiento de las normas urbanísticas vigentes, entre ellas, lo concerniente a la exigencia de cupos de parqueadero asociados al uso de suelo, debiendo los titulares de los tramites dar cumplimiento a ello.

En lo que corresponde a la compensación transitoria de cupos de parqueadero definidos en el Acuerdo 011 de 2014 Artículo 364, y regulado en el Decreto 0198 de 2015, en caso que se requiera para desarrollar el uso del suelo cupos de parqueaderos, esto es, para el funcionamiento de los establecimientos de comercio, dotacional, y/o industrial, según el caso, el titular del trámite, deberá efectuar la compensación transitoria del deber urbanístico de provisión de cupos de parqueo para predios que desarrollen usos distintos a la vivienda, trámite que deberá efectuar ante el Municipio, Secretaría de Planeación, conforme a lo que dicha entidad establezca **respecto al número de cupos a proveer. Para Dos (2) unidades de Comercio y/o Servicios el área generadora predominante es el código de uso Pot No.28 a escala Zonal con un área generadora de 216.29m² para 1 cupo por cada 150.00 m² debería proveer 1 cupos de parqueaderos para vehículos los dejan en el proyecto.**

11. Que teniendo en cuenta la revisión jurídica, arquitectónica y estructural del equipo técnico, **se elevó acta de observaciones y correcciones el día 22 de julio de 2025 mediante oficio con radicado interno N° CE25-8007 con un término de treinta (30) días hábiles hasta el día 04 de Septiembre de 2025.**
12. Que **el día 04 de septiembre de 2025 solicitaron prórroga del acta de observaciones**, quedo con el radicado interno N° CR25-9719 de fecha 05 de septiembre de 2025, al cual se dio respuesta positiva mediante oficio con radicado interno N° CE25-9910 del día 10 de septiembre de 2025, otorgando un término adicional de quince (15) días hábiles **hasta el día 10 de septiembre de 2025.**
13. Que el proyecto objeto de la solicitud fue revisado y aprobado de acuerdo con la normatividad vigente, desde el punto de vista técnico, jurídico, estructural, urbanístico y arquitectónico por la División Técnica y Jurídica de esta Curaduría, en concordancia con el artículo 2.2.6.1.2.2.3. del Decreto 1077 de 2015, modificado por el artículo 7 del Decreto 1203 de 2017.
14. Que, una vez aprobado el proyecto, se emite viabilidad el día 10 de noviembre de 2025 y se notifica el día 12 de diciembre de 2025 mediante radicado interno CE25-12751, los cuales tiene un término de treinta (30) días hábiles hasta el día 29 de diciembre de 2026, y allegan los pagos completos correspondientes a expensas el día 23 de diciembre de 2025.
15. Que el Artículo 3 del Decreto 1197 del 2016 que modifica el artículo 2.2.6.1.2.1.5. del Decreto 1077 del 2015, establece que podrán ser titulares de las licencias de urbanización, parcelación, subdivisión y construcción los titulares de



CURADURIA URBANA No. 2 DE BUCARAMANGA
Arq. Berenice Catherine Moreno Gómez

RESOLUCION N° 25-0582 del 30 de diciembre de 2025

derechos reales principales, los propietarios del derecho de dominio a título de fiducia y los fideicomitentes de las mismas fiducias, de inmuebles objeto de la solicitud.

16. Que el titular de la licencia será el responsable de todas las obligaciones urbanísticas y arquitectónicas adquiridas con ocasión de su expedición y extracontractualmente por los perjuicios que se causaren a terceros en desarrollo de la misma. Cuando los profesionales que suscriben el formulario único nacional para la solicitud de licencias se desvinculen de la ejecución de los diseños o de la ejecución de la obra, deberán informar de este hecho al curador urbano o a la autoridad municipal o distrital encargada de expedir las licencias, según corresponda, quien de inmediato procederá a requerir al titular de la licencia para que informe de su reemplazo en un término máximo de 15 días hábiles, de acuerdo con lo establecido en el artículo 2.2.6.1.1.15 del Decreto 1077 de 2015, modificado por el artículo 5 del Decreto 1203 de 2017.
17. Que de conformidad con el artículo 2.2.6.1.2.3.3 del Decreto 1077 de 2015, el otorgamiento de la licencia determinará la adquisición de los derechos de construcción y desarrollo, ya sea parcelando, urbanizando o construyendo en los predios objeto de la misma en los términos y condiciones expresados en la respectiva licencia. La expedición de licencias no conlleva pronunciamiento alguno acerca de la titularidad de derechos reales ni de la posesión sobre el inmueble o inmuebles objeto de ella. Las licencias recaen sobre uno o más predios y/o inmuebles y producen todos sus efectos aun cuando sean enajenados.
18. Que el proyecto objeto de la solicitud fue revisado y aprobado de acuerdo con la normatividad vigente, desde el punto de vista técnico, jurídico, estructural, urbanístico y arquitectónico por la División Técnica y Jurídica de esta Curaduría, en concordancia con el artículo 2.2.6.1.2.2.3. del Decreto 1077 de 2015, modificado por el artículo 7 del Decreto 1203 de 2017.
19. Que el proyecto presentado debe contemplar en su diseño las condiciones que garanticen la accesibilidad y desplazamiento de las personas con movilidad reducida, sea esta temporal o permanente, de conformidad con las normas establecidas en la Ley 361 de 1997, el Decreto 1538 de 2005, el Decreto 1077 de 2015 y Normas Técnicas Colombianas que tratan la accesibilidad a medios físicos emitidas por el ICONTEC.
20. Que la ejecución de las obras debe realizarse de acuerdo con el proyecto arquitectónico y estructural aprobado, para poder ser recibidas a satisfacción por la dependencia responsable de la Alcaldía Municipal de Bucaramanga, teniendo en cuenta las siguientes consideraciones técnicas:
 - **CONSIDERACIONES ESTRUCTURALES:** Trámite de RECONOCIMIENTO - MODIFICACIÓN - AMPLIACIÓN de una edificación de 3 Pisos, donde su estructura es un sistema de Combinado (Pórticos de concreto reforzado + Muros de concreto reforzado) con capacidad de disipación de energía especial DES. El sistema de entrepiso es Placa Aligerada, con viguetas distribuidas en una dirección y fundida en sitio, espesor e=35cm. La cubierta es en placa, igual al entrepiso anterior. El sistema de cimentación son zapatas unidas mediante vigas de enlace y amarre. Nota adicional 1: Se presentar cambio de sistema estructural, planteando un sistema estructural combinado de concreto reforzado. Nota adicional 2: El proyecto SI requiere de supervisión técnica independiente, pero NO requiere de revisión independiente
 - Norma Urbana No.25-0107NU de fecha 21 de mayo de 2025 de la Curaduría Urbana No.2 de Bucaramanga.
 - Se deben colocar mallas o cortinas protectoras hacia los predios colindantes y el espacio público para evitar que la caída de escombros pueda ocasionar accidentes a las personas o daños materiales a los inmuebles vecinos.
 - Los daños causados a terceros en la ejecución de las obras son responsabilidad del propietario del presente proyecto.
 - Los muros que demarcan los linderos deben levantarse dentro de los límites del predio sobre el cual actúa la presente licencia, éstos deben ser independientes y no podrá existir servidumbre de vista hacia los predios vecinos.
 - No se permite ocupar la vía pública (andén y calzada) con materiales y residuos de construcción.
 - Durante la ejecución de las obras debe tenerse en cuenta lo establecido en la Resolución 0472 del 28 de febrero de 2017 del Ministerio de Ambiente, donde se reglamenta la gestión integral de los residuos generados en las actividades de construcción y demolición.
21. Que el incumplimiento de las obligaciones previstas en la presente resolución, y demás disposiciones urbanísticas vigentes acarreará para el titular la aplicación de las sanciones previstas en la Ley 388 de 1997, la Ley 810 de 2003 y la Ley 1796 de 2016,, sin perjuicio de las sanciones aplicables al responsable del proyecto.

RESUELVE:

Calle 36 # 23-69 Bucaramanga Tel: (7) 6352808 - 6352809
www.curaduria2bucaramanga.com Email: contacto@curaduria2bucaramanga.co



CURADURIA URBANA No. 2 DE BUCARAMANGA **Arq. Berenice Catherine Moreno Gómez**

RESOLUCION N° 25-0582 del 30 de diciembre de 2025

ARTÍCULO 1º. Declarar un **ACTO DE RECONOCIMIENTO DE EDIFICACIÓN** y conceder licencia de **CONSTRUCCIÓN** en la modalidad de **MODIFICACIÓN, AMPLIACION Y REFORZAMIENTO ESTRUCTURAL**, para destinación **Comercio y/o Servicios**, en el predio localizado en la **CALLE 56 # 18 - 41** barrio **LA CONCORDIA** del Municipio de Bucaramanga, identificado con el número catastral **NPN 68001-01-05-00-00-0038-0009-0-00-00-0000** y folio de matrícula inmobiliaria **300-47719** de la Oficina de Instrumentos Públicos de Bucaramanga, a nombre de **MARIA ELENA SANCHEZ DE VARGAS**, en su calidad de propietario(s), para que en concordancia con el P.O.T. del Municipio de Bucaramanga, efectúe las obras de conformidad con los planos, documentos técnicos aprobados y disposiciones urbanísticas y ambientales vigentes.

PARÁGRAFO. Las obras autorizadas en la presente resolución se describen así: **Acto de Reconocimiento y Licencia de Construcción en modalidad de Modificación, Ampliación y Reforzamiento Estructural para uso de Comercio y/o servicios, en un lote 172.80m² dado la multiplicación de linderos según el certificado de tradición y libertad. Se reconoce edificación de Dos (2) Pisos de altura, para Tres (3) unidades de Comercio y/o servicios, con un total de área construida reconocida de 204.00m². se adiciona la licencia de construcción en modalidad de modificación para el cumplimiento normativo actual vigente, acerca del aislamiento posterior y para fines de diseño, con un total de área de modificación de 215.66m², ampliación con un área de 173.05 m² y reforzamiento estructural con un área de 204.00m² para un área total intervenida de 592.71m². Que dando cumplimiento a lo estipulado en el Artículo 471 del Acuerdo 011 de 2014, esta Curaduría remitió mediante radicado interno CE25-7566 el día 11 de Julio de 2025 a la subsecretaría de planeación el Acto de reconocimiento radicado 1-WEB-202507-00142937 con el fin de obtener respuesta a la solicitud enviada a la secretaria de planeación municipal, de la cual se recibe respuesta extemporánea el día 15 de septiembre de 2025 mediante radicado interno CR25-10122 con el informe técnico No.2-GDT-202509-00078884 de fecha 3 de septiembre de 2025. Finalmente, el proyecto se aprueba de la siguiente manera: edificación de Tres (3) Pisos de altura, para Dos (2) unidades de Comercio y/o servicios, así: una (1) unidad de comercio existente local 2 según códigos de uso pot indicados en planos arquitectónicos y una (1) unidad de comercio y/o servicios local No.1 según código de uso Pot No.28 escala zonal el cual se le realiza la modificación y ampliación, tiene Un (1) cupo de parqueadero de vehículo, con un total de área construida de la edificación después de la intervención de 348.25m². Se aprueba el reconocimiento de la edificación existente teniendo en cuenta los artículos 6 y 7 de la Ley 1848 de 2017, lo establecido en el Decreto 1077 de 2015, el artículo 471 del Acuerdo 011 de 2014. ANEXOS: Declaración juramentada de antigüedad de la edificación, peritaje técnico estructural. Se aplica la Norma Urbana No.25-0107NU de fecha 21 de mayo de 2025 de la Curaduría Urbana No.2 de Bucaramanga, quedando los índices del proyecto, así: ocupación existente y construcción 2.02. **CONSIDERACIONES ESTRUCTURALES:** Trámite de **RECONOCIMIENTO - MODIFICACIÓN - AMPLIACIÓN** de una edificación de 3 Pisos, donde su estructura es un sistema de Combinado (Pórticos de concreto reforzado + Muros de concreto reforzado) con capacidad de disipación de energía especial DES. El sistema de entripiso es Placa Aligerada, con viguetas distribuidas en una dirección y fundida in situ, espesor e=35cm. La cubierta es en placa, igual al entripiso anterior. El sistema de cimentación son zapatas unidas mediante vigas de enlace y amarre. Nota adicional 1: Se presentar cambio de sistema estructural, planteando un sistema estructural combinado de concreto reforzado. Nota adicional 2: El proyecto SI requiere de supervisión técnica independiente, pero NO requiere de revisión independiente. **Debe cumplir con manejo del espacio público determinado en el Decreto 067 de 2008, relacionado con el Manual para el Diseño y Construcción del Espacio Público de Bucaramanga. La presente actuación no otorga autorización ni licencia ningún tipo de construcción adicional a la indicada en planos. Los daños causados en la ejecución de las obras son responsabilidad del titular de la licencia. Por el contenido de los planos que se aprueban, estos no son válidos para propiedad horizontal (Art. 6 Ley 675 de 2001). Coordinadas Magna Sirgas: Punto 1: Este:1278144.10 y Norte:1106144.10. Estas obras no podrán iniciarse hasta tanto no se encuentre ejecutoriada la presente providencia, previa cancelación de los impuestos y las expensas correspondientes.****

ARTÍCULO 2º. Los planos que contienen los diseños arquitectónicos y estructurales; así como las memorias de cálculo y estudios geotécnicos, han sido debidamente aprobados por la Curaduría Urbana 2 de Bucaramanga y hacen parte integral de la presente resolución.

ARTÍCULO 3º. El titular de la licencia deberá dar cumplimiento de las siguientes obligaciones, establecidas en el artículo 2.2.6.1.2.3.6 del Decreto 1077 de 2015, modificado por el artículo 23 del Decreto 1783 de 2021:

- a. Ejecutar las obras de forma tal que se garantice la salubridad y seguridad de las personas, así como la estabilidad de los terrenos y edificaciones vecinas y de los elementos constitutivos del espacio público.
- b. Mantener en la obra la licencia y los planos aprobados, y exhibirlos cuando sean requeridos por la autoridad competente.



CURADURIA URBANA No. 2 DE BUCARAMANGA
Arq. Berenice Catherine Moreno Gómez

RESOLUCION N° 25-0582 del 30 de diciembre de 2025

- c. Cumplir con el programa de manejo ambiental de materiales y elementos a los que hace referencia la Resolución 541 de 1994 del Ministerio del Medio Ambiente, o el acto que la modifique o sustituya, para aquellos proyectos que no requieren licencia ambiental, o planes de manejo, recuperación o restauración ambiental, de conformidad con el decreto único del sector ambiente y desarrollo sostenible en materia de licenciamiento ambiental.
- d. Cuando se trate de licencias de construcción, solicitar la Autorización de Ocupación de Inmuebles al concluir las obras de edificación en los términos que establece el artículo 2.2.6.1.4.1 del decreto 1077 de 2015.
- e. Garantizar durante el desarrollo de la obra la participación del diseñador estructural del proyecto y del ingeniero geotecnista responsables de los planos y estudios aprobados, con el fin de que atiendan las consultas y aclaraciones que solicite el constructor. Las consultas y aclaraciones deberán incorporarse en la bitácora del proyecto.
- f. Designar en un término máximo de 15 días hábiles al profesional que remplazará a aquel que se desvinculó de la ejecución de los diseños o de la ejecución de la obra. Hasta tanto se designe el nuevo profesional, el que asumirá la obligación del profesional saliente será el titular de la licencia.
- g. Obtener, previa la ocupación y/o transferencia de las nuevas edificaciones que requieren supervisión técnica independiente, el Certificado Técnico de Ocupación emitido por parte del Supervisor Técnico Independiente siguiendo lo previsto en el Título I del Reglamento Colombiano de Construcción Sismo Resistente NSR-10. La ocupación de edificaciones sin haber protocolizado y registrado el Certificado Técnico de Ocupación ocasionará las sanciones correspondientes, incluyendo las previstas en el Código Nacional de Policía y Convivencia, Ley 1801 de 2016 o la norma que la adicione, modifique o sustituya.
- h. Realizar los controles de calidad para los diferentes materiales y elementos que señalen las normas de construcción Sismo Resistentes.
- i. Instalar los equipos, sistemas e implementos de bajo consumo de agua, establecidos en la Ley 373 de 1997 o la norma que la adicione, modifique o sustituya.
- j. Cumplir con las normas vigentes de carácter nacional, municipal o distrital sobre eliminación de barreras arquitectónicas para personas en situación de discapacidad.
- k. Cumplir con las disposiciones contenidas en las normas de construcción sismo resistente vigente.
- l. Dar cumplimiento a las disposiciones sobre construcción sostenible que adopte el Ministerio de Vivienda, Ciudad y Territorio o los municipios o distritos en ejercicio de sus competencias.

ARTÍCULO 4°. El titular de la licencia, tal como lo establece el artículo 2.2.6.1.4.9 del Decreto 1077 de 2015, debe instalar un aviso durante el término de ejecución de las obras, cuya dimensión mínima será de un metro (1.00 m) por setenta (70) centímetros, localizado en lugar visible desde la vía pública más importante sobre la cual tenga frente o límite la construcción que haya sido objeto de la licencia. En caso de obras que se desarrollen en edificios o conjunto sometidos al régimen de propiedad horizontal se instalará un aviso en la cartelera principal del edificio o conjunto, o en un lugar de amplia circulación que determine la administración. En caso de obras menores se instalará un aviso de treinta (30) centímetros por cincuenta (50) centímetros. La valla o aviso deberá indicar al menos:


- a. La clase y número de identificación de la licencia, y la autoridad que la expidió.
- b. El nombre o razón social del titular de la licencia.
- c. La dirección del inmueble.
- d. Vigencia de la licencia.
- e. Descripción del tipo de obra que se adelanta, haciendo referencia especialmente al uso o usos autorizados, metros de construcción, altura total de las edificaciones, número de estacionamientos y número de unidades habitacionales, comerciales o de otros usos.

La valla o aviso se instalará antes de la iniciación de cualquier tipo de obra, emplazamiento de campamentos o maquinaria, entre otros, y deberá permanecer instalado durante todo el tiempo de la ejecución de la obra.

ARTÍCULO 5°. Reconocer a los profesionales responsables de los estudios y documentos presentados y quienes, con la firma en el formulario único para la solicitud de licencias urbanísticas, declaran que conocen las disposiciones vigentes que rigen la materia y las sanciones establecidas, así:

- a. Al **Arquitecto Rafael Arguello Niño, con matrícula profesional 68700-42718**, como responsable legalmente de los diseños arquitectónicos y de la información contenida en ellos.
- b. Al **Ingeniero civil Renzo Mauricio Arias Granados, con matrícula profesional 68202-238251**, como responsable legalmente de los diseños estructurales y de información contenidas en ellos.
- c. Al **Arquitecto Rafael Arguello Niño, con matrícula profesional 68700-42718**, como responsable legalmente de la obra.
- d. Al **Ingeniero civil geotecnista Edwin Fernando Valencia Pinzon, con matrícula profesional 68202-175105**, como responsable legalmente del estudio geotécnico y de suelos.

Calle 36 # 23-69 Bucaramanga Tel: (7) 6352808 - 6352809
www.curaduria2bucaramanga.com Email: contacto@curaduria2bucaramanga.co



CURADURIA URBANA No. 2 DE BUCARAMANGA
Arq. Berenice Catherine Moreno Gómez

RESOLUCION N° 25-0582 del 30 de diciembre de 2025

- e. Al **Ingeniero civil Renzo Mauricio Arias Granados, con matrícula profesional 68202-238251**, como responsable legalmente de los diseños de elementos no estructurales y de información contenidas en ellos.

ARTÍCULO 6°. La licencia de CONSTRUCCIÓN en la modalidad de MODIFICACIÓN, AMPLIACION y REFORZAMIENTO ESTRUCTURAL tendrán una vigencia de veinticuatro (24) meses contados a partir de la fecha en que quede en firme el acto administrativo por medio del cual fue otorgada la respectiva licencia, prorrogable por una sola vez por un plazo adicional de doce (12) meses. La solicitud de prórroga de una licencia urbanística deberá radicarse con la documentación completa a más tardar treinta (30) días hábiles antes del vencimiento de la respectiva licencia. La solicitud deberá acompañarse de la manifestación bajo la gravedad del juramento de la iniciación de obra por parte del urbanizador o constructor responsable., de conformidad con lo establecido en el artículo 2.2.6.1.2.4.1 del Decreto 1077 de 2015, modificado por el artículo 27 del Decreto 1783 de 2021.

ARTÍCULO 7°. Notificar personalmente a los titulares, del contenido de la presente resolución en los términos del artículo 2.2.6.1.2.3.7 del Decreto 1077 de 2015 y lo estipulado en el artículo 66 y siguientes de la ley 1437 de 2011, modificado por el artículo 24 del Decreto 1783 de 2021.

ARTÍCULO 8°. Notificar personalmente a cualquier persona que se hubiere hecho parte dentro del trámite, en los términos del Artículo 2.2.6.1.2.3.7 del Decreto 1077 de 2015, modificado por el artículo 24 del Decreto 1783 de 2021. Si no se pudiere hacer la notificación personal al cabo de cinco (5) días del envío de la citación, se notificará por aviso, tal como lo ordena el Artículo 69 de la Ley 1437 de 2011, Código de Procedimiento Administrativo y de lo Contencioso Administrativo.

ARTÍCULO 9°. Contra éste acto administrativo proceden los recursos de reposición ante el Curador Urbano que lo expidió y de apelación ante la Oficina de Planeación o en su defecto ante el Alcalde Municipal, para que lo aclare, modifique o revoque; El recurso de apelación podrá interponerse directamente, o como subsidiario del de reposición, dentro de los diez (10) días siguientes a la notificación, conforme a lo establecido en el artículo 2.2.6.1.2.3.9 del Decreto 1077 de 2015 y los artículos 74 y siguientes de la Ley 1437 de 2011, Código de Procedimiento Administrativo y de lo Contencioso Administrativo.

ARTÍCULO 10°.- La presente resolución rige a partir de su ejecutoria.


Notifíquese y Cúmplase.

Expedida en Bucaramanga, el 30 de diciembre de 2025


Arq. Berenice Catherine Moreno Gómez
Curador Urbano No. 2 de Bucaramanga
CM

*Renzo Arias. C.C. 1.098.637.618 BZU
07.01.25. hora 9:45 am.*

From the above it is seen that the
of the



CURADURIA URBANA No. 2 DE BUCARAMANGA
Arq. Berenice Catherine Moreno Gómez

CERTIFICACION EJECUTORIA

El suscrito **CURADOR URBANO No. 2 DE BUCARAMANGA**, hace constar que:

La resolución No. 25-0582 del 30 de diciembre de 2025, por la cual se concede un **ACTO DE RECONOCIMIENTO Y LICENCIA DE CONSTRUCCION CON MODALIDAD MODIFICACIÓN-AMPLIACIÓN Y REFORZAMIENTO ESTRUCTURAL**, según radicación N° 68001-2-25-0149, sobre el predio ubicado en la **CALLE 56 #18-41** barrio **LA CONCORDIA** del Municipio de Bucaramanga, identificado con el número predial NPN 68001-01-05-00-00-0038-0009-0-00-00-0000, matrícula inmobiliaria 300-47719 de la Oficina de Registro de Instrumentos Públicos de Bucaramanga, fue notificada personalmente a **MARIA ELENA SANCHEZ DE VARGAS**.

Una vez transcurrido el término legal, sin que las partes interesadas hubieran interpuesto recurso alguno, queda debidamente ejecutoriado el mencionado acto administrativo el día **27 de enero de 2026**, conforme a lo establecido en el numeral 3 del artículo 87 del Código de Procedimiento Administrativo y de lo Contencioso Administrativo

VIGENCIA DE LA LICENCIA

DEL: 27 de enero de 2026

HASTA: 27 de enero de 2028


Arq. Rene Garnica Castillo (P)
Curador Urbano No. 2 de Bucaramanga en Provisionalidad
CM

