



# CURADURIA URBANA No. 2 DE BUCARAMANGA

Arq. Berenice Catherine Moreno Gómez

El suscrito **CURADOR URBANO No. 2 DE BUCARAMANGA**, en uso de las facultades que le confiere: la Ley 388 de 1997, la Ley 400 de 1997, la ley 810 de 2003, la ley 1796 de 2016, el Decreto No. 1077 de 2015, Decreto 1783 de 2021 y demás decretos modificatorios, la norma sismo resistente NSR-10 y sus modificaciones, el Acuerdo Municipal 011 del 21 de mayo de 2014 P.O.T. de Bucaramanga, expidió la resolución No. **24-0074 del 15 de febrero de 2024**, y una vez ejecutoriado el acto administrativo que concede la licencia, expide:

## LICENCIA DE CONSTRUCCIÓN

Modalidad: **MODIFICACIÓN-AMPLIACIÓN-DEMOLICIÓN PARCIAL** N° 68001-2-23-0308

Fecha de Radicacion: **13 de julio del 2023**

### 1. INFORMACIÓN DEL PREDIO

PROPIETARIO(s):	CONJUNTO UNIFAMILIAR MIRADOR DEL CACIQUE
NÚMERO PREDIAL:	NPN 68001-01-04-00-00-0657-0801-8-00-00-0000 (Matriz)
MATRÍCULA INMOBILIARIA:	300-197367 (Matriz)
DIRECCIÓN DEL PREDIO:	Anillo Balcon Del Tejar #36-303 Conjunto Mirador Del Cacique
BARRIO:	El tejar
ÁREA DEL PREDIO:	34.483.00 m <sup>2</sup>

### 2. INFORMACIÓN DEL PROYECTO APROBADO

ÁREA DE INTERVENCIÓN:	182.50 m <sup>2</sup>	ÁREA TOTAL DE LA EDIFICACIÓN:	16175.02 m <sup>2</sup>
ALTURA DE LA EDIFICACIÓN:	Dos (2) Pisos (Portería)		
NORMA URBANÍSTICA:	22-0175NU del 11/11/2022		
ZONA NORMATIVA: 4	SECTOR: 1	SUBSECTOR:	1D
AREA DE ACTIVIDAD:	R-1 Residencial neta		
USO PREDIAL:	Vivienda	ESTRATO:	5
TRATAMIENTO:	TC-1 Consolidación Urbana		
I.O.: 0.19	I.C.: 0.46	VIS: No VIS	BIC: No BIC
UNIDADES PRIVADAS:	Ciento Veinte Cuatro (124) Unidades de viviendas Existentes y Cuatro (4) Locales Comerciales.		
PARQUEADEROS:	Contiene 124 parqueaderos privados existentes y 64 cupos de parqueaderos existentes para visitantes		

### DESCRIPCIÓN DEL PROYECTO:

LICENCIA DE CONSTRUCCIÓN EN MODALIDAD MODIFICACIÓN-AMPLIACIÓN-DEMOLICIÓN TOTAL PARA USO DE VIVIENDA. Presenta planos aprobados y licencia de construcción anterior con DTC-0151-93 expedida el 12 de abril de 1993 emitida por la oficina de planeación municipal con un area total construida anterior de 16.104.72m2. El proyecto consiste en la demolición total de la portería existente y la modificación y ampliación de una nueva portería, Según Norma Urbanística 22-0175NU el proyecto quedaa aprobado con los siguiente índices: índice de ocupacion 0.19 índice de construcion: 0.46. queda cumpliendo con los índices normativo. El proyecto se aprueba bajo los siguientes parámetros: Área del predio 34.4830.00 m<sup>2</sup> (según certificado de libertad y tradición y escritura pública), área de demolición: 64.20m2, área total de la modificación de la portería 96.00m2, área total de la ampliación de la portería: 89.50m2, área total construida de la portería: 134.50m2, asi primer piso 64.00m2 segundo pisos 38.50m2, cubierta acceso portería 32.00m2. área general total construida del conjunto: 16.175.02m2. Se aprobó ciento veinte cuatro (124) unidades de viviendas Existentes Y Cuatro (4) Locales comerciales Existentes desarrollados en Dos (2) Niveles existentes. Contiene 124 parqueaderos privados existentes y 64 cupos e parqueaderos existentes para visitantes. Según escritura pública Reglamento de propiedad Horizontal 2139 del 14 de mayo del 2003 notaria tercera de bucaramanga. Debe cumplir con lo indicado en las observaciones del concepto de norma urbana. Debe cumplir con el manejo del espacio público determinado en el Decreto 067 de 2008, Respetar el perfil vial exigido en la norma. Anexa para el expediente planos aprobados y licencia anterior. Los daños causados en la ejecución de las obras son responsabilidad del titular de la licencia. La presente actuación no otorga autorización ni licencia ningún tipo de construcción adicional a la indicada en planos. CONSIDERACIONES ESTRUCTURALES: Estructuralmente el proyecto consiste en dos unidades de construcción estructuralmente independientes descritas de la siguiente forma una edificación de DOS (2) niveles con de un Sistema estructural pórticos de concreto resistentes a momento con capacidad de disipación especial de energía DES el cual está dentro de los sistemas permitidos para zona de amenaza sísmica alta. La placa en Steel deck apoyada sobre viguetas en perfil de lámina delgada doblada en frío. La cubierta es liviana a dos aguas. La cimentación consiste en zapatas aisladas conectadas mediante viga de amarre. La edificación pertenece al grupo de uso 1, el proyecto NO requiere revisión independiente según ley 1796 de 13 de julio de 2016. Los Materiales utilizados para la construcción según el diseñador son: Concretos de 28MPa y acero de refuerzo Fy:420MPa. La segunda unidad corresponde a una construcción de un nivel con de un Sistema estructural pórticos de Acero ordinarios con R de 1.50 de disipación de energía el cual. La cubierta es liviana a un agua. La cimentación consiste en zapatas aisladas conectadas mediante viga de amarre. La edificación pertenece al grupo de uso 1, el proyecto NO requiere revisión independiente según ley 1796 de 13 de julio de 2016. Los Materiales utilizados para la construcción según el diseñador son: Concretos de 21MPa y acero de refuerzo Fy:420MPa, Acero estructural, Acero estructural ASTM-A572. El grado de desempeño de los elementos no estructurales es bajo. El proyecto es viable estructuralmente. Conservar paramento actual. Ver cuadro de áreas en planos. Cumple con los índices del POT. Presenta planos constructivos y memorias de cálculo estructural. Estructuralmente cumple con la Norma Sismorresistente. Conservar paramento actual. Presenta planos de localización geo referenciada punto N: 1.107.615 E: 1.276.632 conformidad con el Acuerdo 011 de 2014 (POT 2G). Proyecto radicado en vigencia del Acuerdo 011 de 2014. Estas obras no podrán iniciarse hasta tanto no se encuentre ejecutoriada la presente providencia, previa cancelación de los impuestos y las expensas correspondientes.

Los aspectos técnicos y legales del proyecto, el marco legal establecido y demás normas complementarias, están consignados en la resolución 24-0074, expedida el 15 de febrero de 2024 que concede la licencia de CONSTRUCCIÓN en la modalidad de MODIFICACIÓN-AMPLIACIÓN-DEMOLICIÓN PARCIAL. Estas consideraciones deben tenerse en cuenta durante la ejecución del proyecto.

### 3. RESPONSABLES TECNICOS

ARQUITECTO:	Jorge Eliecer Corzo Martinez	Matrícula	68700-61738
INGENIERO CALCULISTA:	Oscar Manuel Padilla Garcia	Matrícula	68202-119462
RESPONSABLE OBRA:	Nicoll Natalia Fernandez Llanes	Matrícula	68202-392755 STD
GEOTECNISTA:	Diana Maria Ortega Duarte	Matrícula	68202-283925
ELEMENTOS NO ESTRUC:	Oscar Manuel Padilla Garcia	Matrícula	68202-119462

### 4. VIGENCIA DE LA LICENCIA: Hasta el 19 de marzo de 2026

Se expide en Bucaramanga el 19 de marzo de 2024.

Arq. Berenice Catherine Moreno Gómez  
Curador Urbano No. 2 de Bucaramanga

RG

## CONSIDERACIONES BÁSICAS DECRETO 1077 DE 2015

1. El titular de la licencia será el responsable de todas las obligaciones urbanísticas y arquitectónicas adquiridas con ocasión de su expedición y extracontractualmente por los perjuicios que se causaren a terceros en desarrollo de la misma. Cuando los profesionales que suscriben el formulario único nacional para la solicitud de licencias se desvinculen de la ejecución de los diseños o de la ejecución de la obra, deberán informar de este hecho al curador urbano o a la autoridad municipal o distrital encargada de expedir las licencias, según corresponda, quien de inmediato procederá a requerir al titular de la licencia para que informe de su reemplazo en un término máximo de 15 días hábiles, de acuerdo con lo establecido en el artículo 2.2.6.1.1.15 del Decreto 1077 de 2015.
2. De conformidad con lo dispuesto en el literal a) del artículo 5° del Decreto-ley 151 de 1998, el otorgamiento de la licencia determinará la adquisición de los derechos de construcción y desarrollo, ya sea parcelando, urbanizando o construyendo en los predios objeto de la misma en los términos y condiciones expresados en la respectiva licencia. La expedición de licencias no conlleva pronunciamiento alguno acerca de la titularidad de derechos reales ni de la posesión sobre el inmueble o inmuebles objeto de ella. Las licencias recaen sobre uno o más predios y/o inmuebles y producen todos sus efectos aún cuando sean enajenados.
3. La ejecución de las obras debe realizarse de acuerdo con el proyecto arquitectónico y estructural aprobado.
4. El titular de la licencia deberá dar cumplimiento de las siguientes obligaciones, establecidas en el artículo 2.2.6.1.2.3.6 de Decreto 1077 de 2015, modificado por el artículo 23 del Decreto 1783 de 2021:
  - a. Ejecutar las obras de forma tal que se garantice la salubridad y seguridad de las personas, así como la estabilidad de los terrenos y edificaciones vecinas y de los elementos constitutivos del espacio público.
  - a. Mantener en la obra la licencia y los planos aprobados, y exhibirlos cuando sean requeridos por la autoridad competente.
  - b. Cumplir con el programa de manejo ambiental de materiales y elementos a los que hace referencia la Resolución 541 de 1994 del Ministerio del Medio Ambiente, o el acto que la modifique o sustituya, para aquellos proyectos que no requieren licencia ambiental, o planes de manejo, recuperación o restauración ambiental, de conformidad con el decreto único del sector ambiente y desarrollo sostenible en materia de licenciamiento ambiental.
  - c. Cuando se trate de licencias de construcción, solicitar la Autorización de Ocupación de Inmuebles al concluir las obras de edificación en los términos que establece el artículo 2.2.6.1.4.1 del decreto 1077 de 2015.
  - d. Garantizar durante el desarrollo de la obra la participación del diseñador estructural del proyecto y del ingeniero geotecnista responsables de los planos y estudios aprobados, con el fin de que atiendan las consultas y aclaraciones que solicite el constructor y/o supervisor técnico independiente. Las consultas y aclaraciones deberán incorporarse en la bitácora del proyecto y/o en las actas de supervisión.
  - e. Designar en un término máximo de 15 días hábiles al profesional que reemplazará a aquel que se desvinculó de la ejecución de los diseños o de la ejecución de la obra. Hasta tanto se designe el nuevo profesional, el que asumirá la obligación del profesional saliente será el titular de la licencia.
  - f. Realizar los controles de calidad para los diferentes materiales y elementos que señalen las normas de construcción Sismo Resistentes.
  - g. Instalar los equipos, sistemas e implementos de bajo consumo de agua, establecidos en la Ley 373 de 1997 o la norma que la adicione, modifique o sustituya.
  - h. Cumplir con las normas vigentes de carácter nacional, municipal o distrital sobre eliminación de barreras arquitectónicas para personas en situación de discapacidad.
  - i. Cumplir con las disposiciones contenidas en las normas de construcción sismo resistente vigente.
  - j. Dar cumplimiento a las disposiciones sobre construcción sostenible que adopte el Ministerio de Vivienda, Ciudad y Territorio o los municipios o distritos en ejercicio de sus competencias.
5. La licencia de construcción tendrá una vigencia máxima de veinticuatro (24) meses, contados una vez quede en firme el acto administrativo mediante el cual se otorga la respectiva licencia, prorrogable por una sola vez por un plazo adicional de doce (12) meses, contados a partir de la fecha de su ejecutoria. La solicitud de prórroga de una licencia urbanística deberá radicarse con la documentación completa a más tardar treinta (30) días hábiles antes del vencimiento de la respectiva licencia. La solicitud de prórroga de una licencia urbanística deberá radicarse con la documentación completa a más tardar treinta (30) días hábiles antes del vencimiento de la respectiva licencia. La solicitud deberá acompañarse de la manifestación bajo la gravedad del juramento de la iniciación de obra por parte del urbanizador o constructor responsable., de conformidad con lo establecido en el artículo 2.2.6.1.2.4.1 del Decreto 1077 de 2015, modificado por el artículo 27 del Decreto 1783 de 2021.
6. El titular de la licencia debe instalar un aviso durante el término de ejecución de las obras, cuya dimensión mínima será de un metro (1.00 m) por setenta (70) centímetros, localizado en lugar visible desde la vía pública más importante sobre la cual tenga frente o límite la construcción que haya sido objeto de la licencia. En caso de obras que se desarrollen en edificios o conjunto sometidos al régimen de propiedad horizontal se instalará un aviso en la cartelera principal del edificio o conjunto, o en un lugar de amplia circulación que determine la administración. El aviso deberá indicar al menos: La clase y número de identificación de la licencia, y la autoridad que la expidió; El nombre o razón social del titular de la licencia; La dirección del inmueble; Vigencia de la licencia; Descripción del tipo de obra que se adelanta, haciendo referencia especialmente al uso o usos autorizados, metros de construcción, altura total de las edificaciones, número de estacionamientos y número de unidades habitacionales, comerciales o de otros usos. El aviso se instalará antes de la iniciación de cualquier tipo de obra, emplazamiento de campamentos o maquinaria, entre otros, y deberá permanecer instalado durante todo el tiempo de la ejecución de la obra.
7. Durante la ejecución de las obras debe tenerse en cuenta lo establecido en la Resolución 0472 del 28 de febrero de 2017 del Ministerio de Ambiente, donde se reglamenta la gestión integral de los residuos generados en las actividades de construcción y demolición.
8. Los muros de medianía deben ser independientes y no podrá existir servidumbre de vista hacia los predios vecinos. éstos deben ser independientes y no podrá existir servidumbre de vista hacia los predios vecinos.
9. No se permite ocupar la vía pública (andén y calzada) con materiales y residuos de construcción.



## CURADURIA URBANA No. 2 DE BUCARAMANGA Arq. Berenice Catherine Moreno Gómez

### RESOLUCION N° 24-0074 del 15 de febrero de 2024

Por la cual se concede una licencia de CONSTRUCCIÓN en la modalidad de MODIFICACIÓN-AMPLIACIÓN-DEMOLICIÓN PARCIAL

Radicado: 68001-2-23-0308

El Curador Urbano No. 2 de Bucaramanga, en uso de sus facultades legales y las conferidas por la Ley 388 de 1997, la Ley 400 de 1997, la ley 810 de 2003, la ley 1796 de 2016, el Decreto 1077 de 2015, el Decreto 2218 de 2015, el Decreto 1197 de 2016, el Decreto 1203 de 2017, el Decreto 1783 de 2021, el Acuerdo Municipal 011 del 21 de mayo de 2014 P.O.T. de Bucaramanga, y:

#### CONSIDERANDO:

1. Que **JORGE ELIECER CORZO MARTINEZ** identificado con cédula(s) de ciudadanía N° **91.265.663** en calidad de **Apoderado del CONJUNTO UNIFAMILIAR MIRADOR DEL CACIQUE con Nit N° 800251060-0, Representada Legalmente por YUHIRA ANDREA CANO VERGARA** con Cedula de ciudadanía No. **63.525.943** del predio localizado en la **Anillo Balcon Del Tejar #36-303 CONJUNTO MIRADOR DEL CACIQUE** barrio **El tejar** del Municipio de Bucaramanga, identificado con el número catastral **NPN 68001-01-04-00-00-0657-0801-8-00-00-0000 (matriz)** y folio de matrícula inmobiliaria **300-197367 (matriz)** de la Oficina de Instrumentos Públicos de Bucaramanga, con un área de **34.483.00 m<sup>2</sup> (según certificado de libertad y tradición y escritura pública)**, ha(n) solicitado **LICENCIA DE CONSTRUCCION EN MODALIDAD MODIFICACIÓN-AMPLIACIÓN-DEMOLICIÓN TOTAL**, para destinación **Vivienda**.
2. Que la solicitud de licencia a la que se hizo referencia en el numeral anterior, ha sido presentada y tramitada de conformidad con lo dispuesto en el artículo 2.2.6.1.2.1.7 del Decreto 1077 de 2015, modificado por el artículo 15 del Decreto 1783 de 2021 y la resolución 1026 de 2021, habiendo presentado los titulares todos los documentos que para tal efecto son exigibles y dándose el trámite previsto en las normas que regulan la expedición de licencias de construcción.
3. Que el proyecto fue radicado el **31 de julio de 2023** y el día **17 de agosto de 2023** se radico en legal y debida forma el proyecto para el predio ubicado en la **Anillo Balcon Del Tejar #36-303 Conjunto Mirador Del Cacique**.
4. Que con el fin de dar cumplimiento a lo estipulado por el Decreto 1077 de 2015 y sus decretos modificatorios, se instaló valla informativa en la fachada del inmueble, y su fotografía fue allegada a este despacho el día **16 de agosto del 2023**.
5. Que en cumplimiento de lo establecido en el artículo 2.2.6.1.2.2.1 del Decreto 1077 de 2015, modificado por el artículo 16 del Decreto 1783 de 2021, se citó el día **23 de agosto del 2023** a los vecinos colindantes del predio objeto de la solicitud de licencia, para que se hagan parte y puedan hacer valer sus derechos, de los cuales el señor **HIEFFER HERNAN MERCHAN MADERO** se hizo parte con No. de radicado **CR23-12598 radicado el 09 de noviembre del 2023** el cual tuvo respuesta con oficio **CE23-13100 notificado el día 27 de noviembre del 2023** a través de correo electrónico **hiefferm@yahoo.com**.
6. Que en cumplimiento de lo establecido en el artículo 2.2.6.1.2.2.1 del Decreto 1077 de 2015, modificado por el artículo 16 del Decreto 1783 de 2021, se citó mediante correo certificado el día **24 de agosto del 2023** y publicación por **PERIÓDICO DE AMPLIA CIRCULACIÓN del 26 de agosto del 2023**, a los terceros interesados que se hagan parte y puedan hacer valer sus derechos en el cual ninguno se hizo parte.
7. Que el proyecto objeto de la solicitud fue revisado y aprobado de acuerdo con la normatividad vigente, desde el punto de vista técnico, jurídico, estructural, urbanístico y arquitectónico por la División Técnica y Jurídica de esta Curaduría, en concordancia con el artículo 2.2.6.1.2.2.3. del Decreto 1077 de 2015, modificado por el artículo 7 del Decreto 1203 de 2017, el cual fue objeto de **ACTA DE OBSERVACIONES** el día **08 de septiembre del 2023** con un término de 30 días hábiles y vigente hasta el día **23 de octubre del 2023**. por parte del propietario o responsable del trámite.
8. Que, una vez revisado las observaciones realizadas en dicha acta, el proyecto objeto de la solicitud fue revisado y solicitado **PRORROGA** de acuerdo con la normatividad vigente, desde el punto de vista técnico, estructural, urbanístico y arquitectónico por el equipo Técnico de esta Curaduría, en concordancia con el artículo 2.2.6.1.2.2.4. del Decreto 1077 de 2015, y fue presentada la solicitud el día **23 de octubre del 2023 con vigencia hasta el 15 de noviembre del 2023**.
9. Que el proyecto objeto de la solicitud fue revisado y aprobado de acuerdo con la normatividad vigente, desde el punto de vista técnico, jurídico, estructural, urbanístico y arquitectónico por la División Técnica y Jurídica de esta Curaduría, en concordancia con el artículo 2.2.6.1.2.2.3. del Decreto 1077 de 2015, modificado por el artículo 7 del Decreto 1203 de 2017.
10. Que, una vez aprobado el proyecto, se da **viabilidad el día 27 de diciembre de 2023** los cuales tiene un término de 30 días hábiles hasta el día **09 de febrero del 2024**, y **allegan los pagos el día 09 de febrero del 2024**.
11. Que el Artículo 3 del Decreto 1197 del 2016 que modifica el artículo 2.2.6.1.2.1.5. del Decreto 1077 del 2015, establece que podrán ser titulares de las licencias de urbanización, parcelación, subdivisión y construcción los titulares de derechos reales principales, los propietarios del derecho de dominio a título de fiducia y los fideicomitentes de las mismas fiducias, de inmuebles objeto de la solicitud.
12. Que el titular de la licencia será el responsable de todas las obligaciones urbanísticas y arquitectónicas adquiridas con ocasión de su expedición y extracontractualmente por los perjuicios que se causaren a terceros en desarrollo de la misma. Cuando los profesionales que suscriben el formulario único nacional para la solicitud de licencias se desvinculen de la ejecución de los diseños o de la ejecución de la obra, deberán informar de este hecho al curador urbano o a la autoridad municipal o distrital encargada de expedir las licencias, según corresponda, quien de inmediato procederá a requerir al titular de la licencia para que informe de su reemplazo en un término máximo



**CURADURIA URBANA No. 2 DE BUCARAMANGA**  
**Arq. Berenice Catherine Moreno Gómez**


**RESOLUCION N° 24-0074 del 15 de febrero de 2024**

de 15 días hábiles, de acuerdo con lo establecido en el artículo 2.2.6.1.1.15 del Decreto 1077 de 2015, modificado por el artículo 5 del Decreto 1203 de 2017.

13. Que de conformidad con el artículo 2.2.6.1.2.3.3 del Decreto 1077 de 2015, el otorgamiento de la licencia determinará la adquisición de los derechos de construcción y desarrollo, ya sea parcelando, urbanizando o construyendo en los predios objeto de la misma en los términos y condiciones expresados en la respectiva licencia. La expedición de licencias no conlleva pronunciamiento alguno acerca de la titularidad de derechos reales ni de la posesión sobre el inmueble o inmuebles objeto de ella. Las licencias recaen sobre uno o más predios y/o inmuebles y producen todos sus efectos aun cuando sean enajenados.
14. Que el proyecto de construcción debe contemplar en su diseño las condiciones que garanticen la accesibilidad y desplazamiento de las personas con movilidad reducida, sea esta temporal o permanente, de conformidad con las normas establecidas en la Ley 361 de 1997, el Decreto 1538 de 2005, el Decreto 1077 de 2015 y Normas Técnicas Colombianas que tratan la accesibilidad a medios físicos emitidas por el ICONTEC.
15. Que de acuerdo con el artículo 4 de la Ley 1796 de 2016, que modifica el artículo 18 de la Ley 400 de 1997, el proyecto deberá contar con una supervisión técnica independiente del constructor, de acuerdo con lo establecido en este título y en los decretos reglamentarios correspondientes. Las obras consideradas en la presente actuación deberán ejecutarse conforme lo aprobado en la licencia de construcción, recayendo la responsabilidad sobre el constructor, diseñador estructural, y quienes hayan ostentado la titularidad del predio y de la licencia de construcción. La supervisión de que trata este artículo se exigirá sin perjuicio de la obligación que tiene el constructor de realizar todos los controles de calidad que esta ley y sus reglamentos exigen para garantizar que la edificación se ejecute de conformidad con los planos, diseños y especificaciones técnicas aprobados en la respectiva licencia.
16. Que de acuerdo con el artículo 6 de la Ley 1796 de 2016, una vez concluidas las obras aprobadas en la respectiva licencia de construcción y previamente a la ocupación de nuevas edificaciones, el supervisor técnico independiente deberá expedir bajo la gravedad de juramento la certificación técnica de ocupación de la respectiva obra, en el cual se certificará que la obra contó con la supervisión correspondiente y que la edificación se ejecutó de conformidad con los planos, diseños y especificaciones técnicas, estructurales y geotécnicas exigidas por el Reglamento Colombiano de Construcciones Sismo Resistentes y aprobadas en la respectiva licencia.
17. Que la ejecución de las obras debe realizarse de acuerdo con el proyecto arquitectónico y estructural aprobado, para poder ser recibidas a satisfacción por la dependencia responsable de la Alcaldía Municipal de Bucaramanga, teniendo en cuenta las siguientes consideraciones técnicas:
  - **CONSIDERACIONES ESTRUCTURALES:**
  - Estructuralmente el proyecto consiste en dos unidades de construcción estructuralmente independientes descritas de la siguiente forma una edificación de DOS (2) niveles con de un Sistema estructural pórticos de concretos resistentes a momento con capacidad de disipación especial de energía DES el cual está dentro de los sistemas permitidos para zona de amenaza sísmica alta. La placa en Steel deck apoyada sobre viguetas en perfil de lámina delgada doblada en frío. La cubierta es liviana a dos aguas. La cimentación consiste en zapatas aisladas conectadas mediante viga de amarre. La edificación pertenece al grupo de uso 1, el proyecto NO requiere revisión independiente según ley 1796 de 13 de julio de 2016. Los Materiales utilizados para la construcción según el diseñador son: Concretos de 28MPa y acero de refuerzo Fy:420MPa. La segunda unidad corresponde a una construcción de un nivel con de un Sistema estructural pórticos de Acero ordinarios con R de 1.50 de disipación de energía el cual. La cubierta es liviana a un agua. La cimentación consiste en zapatas aisladas conectadas mediante viga de amarre. La edificación pertenece al grupo de uso 1, el proyecto NO requiere revisión independiente según ley 1796 de 13 de julio de 2016. Los Materiales utilizados para la construcción según el diseñador son: Concretos de 21MPa y acero de refuerzo Fy:420MPa, Acero estructural, Acero estructural ASTM-A572. El grado de desempeño de los elementos no estructurales es bajo. El proyecto es viable estructuralmente
  - Para las obras que no requirieren supervisión técnica independiente, de conformidad con lo establecido en el artículo 19 de la Ley 400 de 1997 modificado por el artículo 5 de la Ley 1796 de 2016, la responsabilidad frente al cumplimiento de las normas sismo resistente en la ejecución de la obra, recae exclusivamente sobre el titular de la licencia urbanística y el constructor responsable del proyecto.
  - Se deben colocar mallas o cortinas protectoras hacia los predios colindantes y el espacio público para evitar que la caída de escombros pueda ocasionar accidentes a las personas o daños materiales a los inmuebles vecinos.
  - Los daños causados a terceros en la ejecución de las obras son responsabilidad del propietario del presente proyecto.
  - Los muros que demarcan los linderos deben levantarse dentro de los límites del predio sobre el cual actúa la presente licencia, éstos deben ser independientes y no podrá existir servidumbre de vista hacia los predios vecinos.
  - No se permite ocupar la vía pública (andén y calzada) con materiales y residuos de construcción.
  - Durante la ejecución de las obras debe tenerse en cuenta lo establecido en la Resolución 0472 del 28 de febrero de 2017 del Ministerio de Ambiente, donde se reglamenta la gestión integral de los residuos generados en las actividades de construcción y demolición.
1. Que el incumplimiento de las obligaciones previstas en la presente resolución, y demás disposiciones urbanísticas vigentes acarreará para el titular la aplicación de las sanciones previstas en la Ley 388 de 1997, la Ley 810 de 2003 y la Ley 1796 de 2016, sin perjuicio de las sanciones aplicables al responsable del proyecto.

**RESUELVE:**

**ARTÍCULO 1º.** Conceder licencia de **CONSTRUCCIÓN** en la modalidad de **MODIFICACIÓN-AMPLIACIÓN-DEMOLICIÓN TOTAL**, para destinación **Vivienda**, en el predio localizado en la **Anillo Balcon Del Tejar #36-303 Conjunto Mirador Del Cacique** barrio **El tejar**, del Municipio de Bucaramanga, identificado con número catastral **NPN 68001-01-04-00-00-0657-0801-8-00-00-0000 (matriz y folio de matrícula inmobiliaria 300-197367 (matriz))** de la Oficina de Instrumentos Públicos de Bucaramanga, a nombre de **CONJUNTO UNIFAMILIAR MIRADOR DEL CACIQUE**, en su calidad de propietario(s), para que en concordancia con el P.O.T. del Municipio de



## CURADURIA URBANA No. 2 DE BUCARAMANGA

Arq. Berenice Catherine Moreno Gómez

### RESOLUCION N° 24-0074 del 15 de febrero de 2024

Bucaramanga, efectúe las obras de conformidad con los planos, documentos técnicos aprobados y disposiciones urbanísticas y ambientales vigentes.

**PARÁGRAFO.** Las obras autorizadas en el presente acto administrativo son: **LICENCIA DE CONSTRUCCIÓN EN MODALIDAD MODIFICACIÓN-AMPLIACIÓN-DEMOLICIÓN TOTAL PARA USO DE VIVIENDA.** Presenta planos aprobados y licencia de construcción anterior con DTC-0151-93 expedida el 12 de abril de 1993 emitida por la oficina de planeación municipal con un área total construida anterior de 16.104.72m<sup>2</sup>. El proyecto consiste en la demolición total de la portería existente y la modificación y ampliación de una nueva portería, Según Norma Urbanística 22-0175NU el proyecto queda aprobado con los siguientes índices: índice de ocupación 0.19 índice de construcción: 0.46. queda cumpliendo con los índices normativo. El proyecto se aprueba bajo los siguientes parámetros: **Área del predio 34.4830.00 m<sup>2</sup> (según certificado de libertad y tradición y escritura pública), área de demolición: 64.20m<sup>2</sup>, área total de la modificación de la portería 96.00m<sup>2</sup>, área total de la ampliación de la portería: 89.50m<sup>2</sup>, área total construida de la portería: 134.50m<sup>2</sup>, así primer piso 64.00m<sup>2</sup> segundo pisos 38.50m<sup>2</sup>, cubierta acceso portería 32.00m<sup>2</sup>. área general total construida del conjunto: 16.175.02m<sup>2</sup>. Se aprobó ciento veinte cuatro (124) unidades de viviendas Existentes Y Cuatro (4) Locales comerciales Existentes desarrollados en Dos (2) Niveles existentes. Contiene 124 parqueaderos privados existentes y 64 cupos e parqueaderos existentes para visitantes.** Según escritura pública Reglamento de propiedad Horizontal 2139 del 14 de mayo del 2003 notaría tercera de Bucaramanga. Debe cumplir con lo indicado en las observaciones del concepto de norma urbana. Debe cumplir con el manejo del espacio público determinado en el Decreto 067 de 2008, Respetar el perfil vial exigido en la norma. Anexa para el expediente planos aprobados y licencia anterior. Los daños causados en la ejecución de las obras son responsabilidad del titular de la licencia. La presente actuación no otorga autorización ni licencia ningún tipo de construcción adicional a la indicada en planos. **CONSIDERACIONES ESTRUCTURALES:** Estructuralmente el proyecto consiste en dos unidades de construcción estructuralmente independientes descritas de la siguiente forma una edificación de DOS (2) niveles con de un Sistema estructural pórticos de concreto resistentes a momento con capacidad de disipación especial de energía DES el cual está dentro de los sistemas permitidos para zona de amenaza sísmica alta. La placa en Steel deck apoyada sobre viguetas en perfil de lámina delgada doblada en frío. La cubierta es liviana a dos aguas. La cimentación consiste en zapatas aisladas conectadas mediante viga de amarre. La edificación pertenece al grupo de uso 1, el proyecto NO requiere revisión independiente según ley 1796 de 13 de julio de 2016. Los Materiales utilizados para la construcción según el diseñador son: Concretos de 28MPa y acero de refuerzo Fy:420MPa. La segunda unidad corresponde a una construcción de un nivel con de un Sistema estructural pórticos de Acero ordinarios con R de 1.50 de disipación de energía el cual. La cubierta es liviana a un agua. La cimentación consiste en zapatas aisladas conectadas mediante viga de amarre. La edificación pertenece al grupo de uso 1, el proyecto NO requiere revisión independiente según ley 1796 de 13 de julio de 2016. Los Materiales utilizados para la construcción según el diseñador son: Concretos de 21MPa y acero de refuerzo Fy:420MPa, Acero estructural, Acero estructural ASTM-A572. El grado de desempeño de los elementos no estructurales es bajo. El proyecto es viable estructuralmente. Conservar paramento actual. Ver cuadro de áreas en planos. Cumple con los índices del POT. Presenta planos constructivos y memorias de cálculo estructural. Estructuralmente cumple con la Norma Sismorresistente. Conservar paramento actual. **Presenta planos de localización geo referenciada punto N: 1.107.615 E: 1.276.632** conformidad con el Acuerdo 011 de 2014 (POT 2G). Proyecto radicado en vigencia del Acuerdo 011 de 2014. Estas obras no podrán iniciarse hasta tanto no se encuentre ejecutoriada la presente providencia, previa cancelación de los impuestos y las expensas correspondientes.

**ARTÍCULO 2°.** Los planos que contienen los diseños arquitectónicos y estructurales; así como las memorias de cálculo y estudios geotécnicos, han sido debidamente aprobados por la Curaduría Urbana 2 de Bucaramanga y hacen parte integral de la presente resolución.

**ARTÍCULO 3°.** El titular de la licencia deberá dar cumplimiento de las siguientes obligaciones, establecidas en el artículo 2.2.6.1.2.3.6 del Decreto 1077 de 2015, modificado por el artículo 23 del Decreto 1783 de 2021:

- a. Ejecutar las obras de forma tal que se garantice la salubridad y seguridad de las personas, así como la estabilidad de los terrenos y edificaciones vecinas y de los elementos constitutivos del espacio público.
- b. Mantener en la obra la licencia y los planos aprobados, y exhibirlos cuando sean requeridos por la autoridad competente.
- c. Cumplir con el programa de manejo ambiental de materiales y elementos a los que hace referencia la Resolución 541 de 1994 del Ministerio del Medio Ambiente, o el acto que la modifique o sustituya, para aquellos proyectos que no requieren licencia ambiental, o planes de manejo, recuperación o restauración ambiental, de conformidad con el decreto único del sector ambiente y desarrollo sostenible en materia de licenciamiento ambiental.
- d. Cuando se trate de licencias de construcción, solicitar la Autorización de Ocupación de Inmuebles al concluir las obras de edificación en los términos que establece el artículo 2.2.6.1.4.1 del decreto 1077 de 2015.
- e. Garantizar durante el desarrollo de la obra la participación del diseñador estructural del proyecto y del ingeniero geotecnista responsables de los planos y estudios aprobados, con el fin de que atiendan las consultas y aclaraciones que solicite el constructor. Las consultas y aclaraciones deberán incorporarse en la bitácora del proyecto.
- f. Designar en un término máximo de 15 días hábiles al profesional que remplazará a aquel que se desvinculó de la ejecución de los diseños o de la ejecución de la obra. Hasta tanto se designe el nuevo profesional, el que asumirá la obligación del profesional saliente será el titular de la licencia.
- g. Realizar los controles de calidad para los diferentes materiales y elementos que señalen las normas de construcción Sismo Resistentes.
- h. Instalar los equipos, sistemas e implementos de bajo consumo de agua, establecidos en la Ley 373 de 1997 o la norma que la adicione, modifique o sustituya.
- i. Cumplir con las normas vigentes de carácter nacional, municipal o distrital sobre eliminación de barreras arquitectónicas para personas en situación de discapacidad.
- j. Cumplir con las disposiciones contenidas en las normas de construcción sismo resistente vigente.
- k. Dar cumplimiento a las disposiciones sobre construcción sostenible que adopte el Ministerio de Vivienda, Ciudad y Territorio o los municipios o distritos en ejercicio de sus competencias.

**ARTÍCULO 4°.** El titular de la licencia, tal como lo establece el artículo 2.2.6.1.4.9 del Decreto 1077 de 2015, debe instalar un aviso durante el término de ejecución de las obras, cuya dimensión mínima será de un metro (1.00 m) por setenta (70) centímetros, localizado en lugar visible desde la vía pública más importante sobre la cual tenga frente o límite la construcción que haya sido objeto de la licencia. En caso de obras que se desarrollen en edificios o conjunto sometidos al régimen de propiedad horizontal se instalará un aviso en la cartelera principal del edificio o conjunto, o en un lugar de amplia circulación que determine la administración. En caso de obras menores se instalará un aviso de treinta (30) centímetros por cincuenta (50) centímetros. La valla o aviso deberá indicar al menos:



**CURADURIA URBANA No. 2 DE BUCARAMANGA**  
**Arq. Berenice Catherine Moreno Gómez**

**RESOLUCION N° 24-0074 del 15 de febrero de 2024**

- a. La clase y número de identificación de la licencia, y la autoridad que la expidió.
- b. El nombre o razón social del titular de la licencia.
- c. La dirección del inmueble.
- d. Vigencia de la licencia.
- e. Descripción del tipo de obra que se adelanta, haciendo referencia especialmente al uso o usos autorizados, metros de construcción, altura total de las edificaciones, número de estacionamientos y número de unidades habitacionales, comerciales o de otros usos.

La valla o aviso se instalará antes de la iniciación de cualquier tipo de obra, emplazamiento de campamentos o maquinaria, entre otros, y deberá permanecer instalado durante todo el tiempo de la ejecución de la obra.

**ARTÍCULO 5°.** Reconocer a los profesionales responsables de los estudios y documentos presentados y quienes, con la firma en el formulario único para la solicitud de licencias urbanísticas, declaran que conocen las disposiciones vigentes que rigen la materia y las sanciones establecidas, así:

- a. Al Arquitecto Jorge Eliecer Corzo Martínez, con matrícula profesional 68700-61738, como responsable legalmente de los diseños arquitectónicos y de la información contenida en ellos.
- b. Al Ingeniero civil Oscar Manuel Padilla García, con matrícula profesional 68202-119462, como responsable legalmente de los diseños estructurales y de información contenidas en ellos.
- c. A la Ingeniera civil Nicoll Natalia Fernandez Llanes, con matrícula profesional 68202-392755 STD, como responsable legalmente de la obra.
- d. Al Ingeniero civil Oscar Manuel Padilla García, con matrícula profesional 68202-119462, como responsable legalmente de los diseños de los elementos NO estructurales y de información contenidas en ellos.
- e. A la Ingeniero civil Diana María Ortega Duarte, con matrícula profesional 68202-283925, como responsable legalmente del estudio geotécnico y de suelos.

**ARTÍCULO 6°.** La licencia de **CONSTRUCCIÓN** en la modalidad de **MODIFICACIÓN-AMPLIACIÓN-DEMOLICIÓN PARCIAL** tendrá una vigencia de veinte y cuatro (24) meses contados a partir de la fecha en que quede en firme el acto administrativo por medio del cual fue otorgada la respectiva licencia, prorrogable por una sola vez por un plazo adicional de doce (12) meses. La solicitud de prórroga de una licencia urbanística deberá radicarse con la documentación completa a más tardar treinta (30) días hábiles antes del vencimiento de la respectiva licencia. La solicitud deberá acompañarse de la manifestación bajo la gravedad del juramento de la iniciación de obra por parte del urbanizador o constructor responsable., de conformidad con lo establecido en el artículo 2.2.6.1.2.4.1 del Decreto 1077 de 2015, modificado por el artículo 27 del Decreto 1783 de 2021.

**ARTÍCULO 7°.-** Notificar personalmente a los titulares, del contenido de la presente resolución en los términos del artículo 2.2.6.1.2.3.7 del Decreto 1077 de 2015, modificado por el artículo 24 del Decreto 1783 de 2021 y lo estipulado en el artículo 66 y siguientes de la ley 1437 de 2011.

**ARTÍCULO 8°.** Notificar personalmente a cualquier persona que se hubiere hecho parte dentro del trámite, en los términos del Artículo 2.2.6.1.2.3.7 del Decreto 1077 de 2015, modificado por el artículo 24 del Decreto 1783 de 2021. Si no se pudiese hacer la notificación personal al cabo de cinco (5) días del envío de la citación, se notificará por aviso, tal como lo ordena el Artículo 69 de la Ley 1437 de 2011, Código de Procedimiento Administrativo y de lo Contencioso Administrativo.

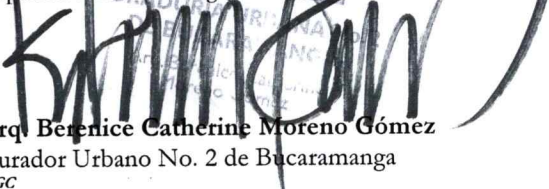
**ARTÍCULO 9°.** Publicar la parte resolutoria del presente acto administrativo, en un periódico de amplia circulación local o nacional, por cuenta del interesado.

**ARTÍCULO 10°.** Contra éste acto administrativo proceden los recursos de reposición ante el Curador Urbano que lo expidió y de apelación ante la Oficina de Planeación o en su defecto ante el Alcalde Municipal, para que lo aclare, modifique o revoque; El recurso de apelación podrá interponerse directamente, o como subsidiario del de reposición, dentro de los diez (10) días siguientes a la notificación, conforme a lo establecido en el artículo 2.2.6.1.2.3.9 del Decreto 1077 de 2015 y los artículos 74 y siguientes de la Ley 1437 de 2011, Código de Procedimiento Administrativo y de lo Contencioso Administrativo.

**ARTÍCULO 11°.** La presente resolución rige a partir de su ejecutoria.

Notifíquese y Cúmplase.

Expedida en Bucaramanga, el 15 de febrero de 2024

  
Arq. Berenice Catherine Moreno Gómez  
Curador Urbano No. 2 de Bucaramanga  
RGC



**CURADURIA URBANA No. 2 DE BUCARAMANGA**  
**Arq. Berenice Catherine Moreno Gómez**

**CURADURIA URBANA No.2 DE BUCARAMANGA**  
**NOTIFICACIÓN PERSONAL**

En Bucaramanga, el día 29 de febrero de 2024, en las oficinas de la Curaduría Urbana No. 2 de Bucaramanga, se hizo presente el señor HIEFFER HERNAN MERCHAN MADERO con cédula(s) de ciudadanía 91.253.938, en calidad de parte interesada del predio ubicado en Anillo Balcon Del Tejar #36-303 Conjunto Mirador Del Cacique El tejar del Municipio de Bucaramanga, predio identificado con el número predial 68001-01-04-00-00-0657-0801-8-00-00-0000, matrícula inmobiliaria 300-197367 de la Oficina de Registro de Instrumentos Públicos de Bucaramanga, con el objeto de NOTIFICARSE PERSONALMENTE de la Resolución 24-0074 de fecha 15 de febrero de 2024 por medio de la cual se concede la Licencia de CONSTRUCCIÓN, en la modalidad de MODIFICACIÓN-AMPLIACIÓN-DEMOLICIÓN TOTAL, solicitada mediante radicación 68001-2-23-0308, de acuerdo con lo establecido en el artículo 2.2.6.1.2.3.7 del Decreto 1077 de 2015, y los artículos 66 y 67 de la Ley 1437 de 2011 Código de Procedimiento Administrativo y de lo Contencioso Administrativo.

En consecuencia se le hace presente el contenido de la Resolución que se notifica y se le entrega un ejemplar autentico, íntegro y gratuito de la misma; informándosele que contra este acto administrativo procede los recursos de reposición ante el Curador Urbano que lo expidió y de apelación ante la Oficina Asesora de Planeación Municipal o en su defecto ante el Alcalde Municipal, para que lo aclare, modifique o revoque, dentro de los diez (10) días siguientes a la presente notificación, de acuerdo con lo establecido en el artículo 2.2.6.1.2.3.9 del Decreto 1077 de 2015, y el artículo 76 de la Ley 1437 de 2011 Código de Procedimiento Administrativo y de lo Contencioso Administrativo.

Con base en numeral 3 del artículo 87 del CPACCA - Ley 1437 de 2011, el notificado manifiesta de manera libre y voluntaria que renuncia a los términos de ejecutoria del acto y que se encuentra conforme a lo estipulado en el mismo, por lo cual no interpone recurso alguno. Renuncio a los términos establecidos por la ley: Si \_\_\_\_\_ No

En constancia firma:

NOTIFICADO

c.c.

NOTIFICADOR


c.c.

REPUBLICA DE COLOMBIA  
IDENTIFICACION PERSONAL  
CEDULA DE CIUDADANIA

NUMERO 91.253.938  
NOMBRE MERCHAN MAERO  
APELLIDOS WIEFFER HERNAN  
RESERVA




*[Handwritten signature]*



FECHA DE NACIMIENTO 15-JUL-1967  
TUNJA  
(BOYACA)  
LUGAR DE NACIMIENTO  
1.75 ESTATURA O+ G.S. RH M SEXO  
30-SEP-1985 BUCARAMANGA  
FECHA Y LUGAR DE EXPEDICION

INDICE DERECHO

REGISTRADOR NACIONAL  
CARLOS ARIEL SANCHEZ TORRES



A 2700100-00139236-M-0091250938-20081218 0008352883A 1 24024054





**CURADURIA URBANA No. 2 DE BUCARAMANGA**  
**Arq. Berenice Catherine Moreno Gómez**

**CURADURIA URBANA No.2 DE BUCARAMANGA**  
**NOTIFICACIÓN PERSONAL**

En Bucaramanga, el día 29 de febrero de 2024, en las oficinas de la Curaduría Urbana No. 2 de Bucaramanga, se hizo presente YUHIRA ANDREA CANO VERGARA con cédula(s) de ciudadanía 63525.943 en calidad de REPRESENTANTE LEGAL del CONJUNTO UNIFAMILIAR MIRADOR DEL CACIQUE del predio ubicado en Anillo Balcon Del Tejar #36-303 Conjunto Mirador Del Cacique El tejar del Municipio de Bucaramanga, predio identificado con el número predial 68001-01-04-00-00-0657-0801-8-00-00-0000, matrícula inmobiliaria 300-197367 de la Oficina de Registro de Instrumentos Públicos de Bucaramanga, con el objeto de NOTIFICARSE PERSONALMENTE de la Resolución 24-0074 de fecha 15 de febrero de 2024 por medio de la cual se concede la Licencia de CONSTRUCCIÓN, en la modalidad de MODIFICACIÓN-AMPLIACIÓN-DEMOLICIÓN TOTAL, solicitada mediante radicación 68001-2-23-0308, de acuerdo con lo establecido en el artículo 2.2.6.1.2.3.7 del Decreto 1077 de 2015, y los artículos 66 y 67 de la Ley 1437 de 2011 Código de Procedimiento Administrativo y de lo Contencioso Administrativo.

En consecuencia se le hace presente el contenido de la Resolución que se notifica y se le entrega un ejemplar autentico, íntegro y gratuito de la misma; informándosele que contra este acto administrativo procede los recursos de reposición ante el Curador Urbano que lo expidió y de apelación ante la Oficina Asesora de Planeación Municipal o en su defecto ante el Alcalde Municipal, para que lo aclare, modifique o revoque, dentro de los diez (10) días siguientes a la presente notificación, de acuerdo con lo establecido en el artículo 2.2.6.1.2.3.9 del Decreto 1077 de 2015, y el artículo 76 de la Ley 1437 de 2011 Código de Procedimiento Administrativo y de lo Contencioso Administrativo.

Con base en numeral 3 del artículo 87 del CPACCA - Ley 1437 de 2011, el notificado manifiesta de manera libre y voluntaria que renuncia a los términos de ejecutoria del acto y que se encuentra conforme a lo estipulado en el mismo, por lo cual no interpone recurso alguno. Renuncio a los términos establecidos por la ley: Si  No

En constancia firma:

NOTIFICADO

c.c.

NOTIFICADOR

c.c.

REPUBLICA DE COLOMBIA  
IDENTIFICACION PERSONAL  
CECLLA DE CIUDADANIA

NUMERO **63525943**

**CANO VERGARA**  
APELLIDOS

**YUHIRA ANDREA**  
NOMBRES

*Yuhira A. Cano*



INDICE DERECHO

FECHA DE NACIMIENTO **18-ENE-1982**

**BARRANCABERMEJA**  
(SANTANDER)

LUGAR DE NACIMIENTO

**1.66** **A+** **F**  
ESTATURA G.S. RH SEXO

**07-MAR-2000 BUCARAMANGA**  
FECHA Y LUGAR DE EXPEDICION

*Ivan Dugue Escobar*  
REGISTRADOR NACIONAL  
IVAN DUGUE ESCOBAR



P-2700100-32082924-F-0063525943-20000906 06511 00242A 02 087120773

**CURADURIA URBANA No. 2 DE BUCARAMANGA**  
Arq. Berenice Catherine Moreno Gómez



El suscrito **CURADOR URBANO No. 2 DE BUCARAMANGA**, hace constar que:


La resolución No. 24-0074 del 15 de febrero de 2024, por la cual se concede una licencia de **CONSTRUCCIÓN** en la modalidad de **MODIFICACIÓN-AMPLIACIÓN-DEMOLICIÓN TOTAL**, según radicación N° 68001-2-23-0308, sobre el predio ubicado en la **Anillo Balcon Del Tejar #36-303 Conjunto Mirador Del Cacique El tejar** del Municipio de Bucaramanga, identificado con el número predial 68001-01-04-00-00-0657-0801-8-00-00-0000 (**matriz**), matrícula inmobiliaria 300-197367 (**matriz**) de la Oficina de Registro de Instrumentos Públicos de Bucaramanga, fue notificada personalmente a **JHONATTAN MERCHAN QUINTERO** en calidad de **Representante Legal**, y **HIEFFER HERNAN MERCHAN MADERO**.

Una vez transcurrido el término legal, sin que las partes interesadas hubieran interpuesto recurso alguno, queda debidamente ejecutoriado el mencionado acto administrativo el día **19 de marzo de 2024**, conforme a lo establecido en el numeral 3 del artículo 87 del Código de Procedimiento Administrativo y de lo Contencioso Administrativo

**VIGENCIA DE LA LICENCIA**

**DEL: 19 de marzo de 2024**

**HASTA: 19 de marzo de 2026**

  
Arq. Berenice Catherine Moreno Gómez  
Curador Urbano No. 2 de Bucaramanga  
RG

Handwritten signature or scribble.