



# CURADURIA URBANA No. 2 DE BUCARAMANGA

Arq. Berenice Catherine Moreno Gómez

El suscrito **CURADOR URBANO No. 2 DE BUCARAMANGA**, en uso de las facultades que le confiere: la Ley 388 de 1997, la Ley 400 de 1997, la ley 810 de 2003, la ley 1796 de 2016, el Decreto No. 1077 de 2015, Decreto 1783 de 2021 y demás decretos modificatorios, la norma sismo resistente NSR-10 y sus modificaciones, el Acuerdo Municipal 011 del 21 de mayo de 2014 P.O.T. de Bucaramanga, expidió la resolución No. **23-0613 del 7 de diciembre de 2023**, y una vez ejecutoriado el acto administrativo que concede la licencia, expide:

## **ACTO DE RECONOCIMIENTO DE EDIFICACIÓN – LICENCIA DE CONSTRUCCIÓN Modalidad: AMPLIACIÓN-MODIFICACIÓN N° 68001-2-23-0148**

Fecha de Radicación: 3 de abril de 2023

### 1. INFORMACIÓN DEL PREDIO

**PROPIETARIO(S):** Jhoel Ricardo Mariño Leon,  
**NÚMERO PREDIAL:** 68001-01-06-0059-0026-000  
**MATRÍCULA INMOBILIARIA:** 300-17912  
**DIRECCIÓN DEL PREDIO:** Carrera 23 # 7 - 75  
**BARRIO:** Comuneros  
**ÁREA DEL PREDIO:** 250,00 m<sup>2</sup>

### 2. INFORMACIÓN DEL PROYECTO APROBADO

<b>ÁREA DE INTERVENCIÓN:</b>	807,88 m <sup>2</sup>	<b>ÁREA TOTAL DE LA EDIFICACIÓN:</b>	807,88m <sup>2</sup>
<b>ALTURA DE LA EDIFICACIÓN:</b>	Cinco (5) Pisos		
<b>NORMA URBANÍSTICA:</b>	22-0063NU del 20 de abril de 2022		
<b>INFORME TECNICO:</b>	GDT-202306-00049456 del 2 de junio de 2023		
<b>ZONA NORMATIVA:</b>	10	<b>SECTOR:</b>	4
<b>AREA DE ACTIVIDAD:</b>	R-2 Residencial con comercio y servicios localizado	<b>SUBSECTOR:</b>	4-B
<b>USO PREDIAL:</b>	Vivienda, Comercio y/o Servicios	<b>ESTRATO:</b>	3
<b>TRATAMIENTO:</b>	TRA-2 Renovación Reactivación 2	<b>BIC:</b>	No BIC
<b>I.O.:</b>	Existente	<b>VIS:</b>	No VIS
<b>UNIDADES PRIVADAS:</b>	Seis (6) Unidades de Viviendas - Cuatro (4) Locales Comerciales		
<b>PARQUEADEROS:</b>	Cuatro (4) cupos de parqueaderos vehiculares, dos (2) cupo de parqueadero de moto y un (1) cupo de parqueadero de bicicleta.		

### DESCRIPCIÓN DEL PROYECTO:

Acto de Reconocimiento y Licencia de Construcción en modalidad de Modificación y ampliación, para uso de vivienda, comercio y/o servicios en un lote con área de 250,00m<sup>2</sup>. Se reconoce inicialmente edificación de un (1) Piso de altura, con dos (2) unidades de comercio, con un total de área construida reconocida de 225,00m<sup>2</sup>, se adiciona la licencia de construcción en modalidad de modificación para dar cumplimiento con las observaciones presentadas en el GDT 202306-00049456 del 2 de junio de 2023 de la Subsecretaría de Planeación acerca del cumplimiento de la normativa actual vigente y modificación de espacios internos, cuenta con un total de área de modificación de 225,00m<sup>2</sup>, también se adiciona la licencia de construcción en modalidad de ampliación, en donde amplían el segundo (2),tercer (3), cuarto (4) y el quinto (5) piso de la edificación con la finalidad de generar seis (6) unidades de viviendas denominada: (Apartamento 201, Apartamento 301, Apartamento 401, Apartamento 402, Apartamento 501, Apartamento 502 y cuenta con un total de área ampliada de 582,88m<sup>2</sup>. Finalmente, el proyecto se aprueba de la siguiente manera: en el primer piso se encuentra ubicado cuatro (4) unidades de comercio y/o servicios: (local 1, local 2, local 3, local 4), cuatro (4) parqueaderos Vehiculares, dos (2) parqueaderos de motos y un (1) parqueadero de bicicleta, en el segundo piso: (apartamento 201), en el tercer piso: (apartamento 301), en el cuarto piso: (apartamento 401, apartamento 402), en el quinto piso: (apartamento 501, apartamento 502), para un total de seis(6) unidades de viviendas., la edificación cuenta con un total de área construida de la edificación después de la intervención de 807,88m<sup>2</sup>.La edificación reconocida deberá ajustarse a lo estipulado por la Subsecretaría de Planeación en el GDT 202306-00049456 del 2 de junio de 2023. ANEXOS: Declaración juramentada de antigüedad de la edificación, peritaje técnico estructural. Se aprueba el reconocimiento de la edificación existente teniendo en cuenta los artículos 6 y 7 de la Ley 1848 de 2017, lo establecido en el Decreto 1077 de 2015, el artículo 471 del Acuerdo 011 de 2014. -En lo que corresponde a la compensación transitoria de cupos de parqueadero definidos en el Acuerdo 011 de 2014 Artículo 364, y regulado en el Decreto 0198 de 2015, en caso que se requiera para desarrollar el uso del suelo cupos de parqueaderos, esto es, para el funcionamiento de los establecimientos de comercio, dotacional, y/o industrial, según el caso, el titular del trámite, deberá efectuar la compensación transitoria del deber urbanístico de provisión de cupos de parqueo para predios que desarrollen usos distintos a la vivienda, trámite que deberá efectuar ante el Municipio, Secretaría de Planeación, conforme a lo que dicha entidad establezca respecto al número de cupos a proveer, para lo cual, de acuerdo al área generadora estipulada en planos, no deberá compensar parqueadero vehicular. Consideraciones Estructurales: Estructuralmente el proyecto consiste en una edificación de CINCO (5) niveles, localizada en el municipio de Bucaramanga el cual según la NSR10 se clasifica como zona de amenaza sísmica alta, consta de un Sistema estructural póricos de concretos resistentes a momento con capacidad de disipación especial de energía. La placa es aligerada en una dirección con un espesor de 40cm.La cimentación consiste en zapatas aisladas conectadas mediante viga de amarre. La edificación pertenece al grupo de uso 1, el proyecto requiere revisión independiente según ley 1796 de 13 de julio de 2016. Los Materiales utilizados para la construcción según el diseñador son: Concretos de 21MPa y acero de refuerzo Fy:420MPa. El proyecto es viable estructuralmente. Debe cumplir con manejo del espacio público determinado en el Decreto 067 de 2008, relacionado con el Manual para el Diseño y Construcción del Espacio Público de Bucaramanga. La presente actuación no otorga autorización ni licencia ningún tipo de construcción adicional a la indicada en planos. Los daños causados en la ejecución de las obras son responsabilidad del titular de la licencia. Por el contenido de los planos que se aprueban, estos no son válidos para propiedad horizontal (Art. 6 Ley 675 de 2001). Coordenadas: Norte: 1281305.73 – Este: 1105252.30.A través del presente Acto administrativo se aclara que en la resolución N.º 23-0613 del 7 de diciembre de 2023 del proyecto 68001-2-23-0148, por error de digitación no se mencionó el revisor independiente, siendo correcto: Revisor Independiente Cristian Ricardo Caballero Ramírez, con matrícula profesional 68202-196075.

Los aspectos técnicos y legales del proyecto, el marco legal establecido en las normas indicadas y demás normas complementarias, están consignados en la resolución 23-0613, expedida el 7 de diciembre de 2023 que declara un ACTO DE RECONOCIMIENTO DE EDIFICACIÓN y concede licencia de CONSTRUCCIÓN EN MODALIDAD DE MODIFICACIÓN Y AMPLIACIÓN. Estas consideraciones deben tenerse en cuenta durante la ejecución del proyecto.

### 3. RESPONSABLES TECNICOS

<b>ARQUITECTO:</b>	Jaime Alonso Ardila Navarro	<b>Matrícula</b>	68700-63779
<b>INGENIERO CALCULISTA:</b>	Ricardo Vera Lizarazo	<b>Matrícula</b>	68202-74032
<b>RESPONSABLE OBRA:</b>	Rafael Arguello Niño	<b>Matrícula</b>	68700-42718
<b>GEOTECNISTA:</b>	Ricardo Vera Lizarazo	<b>Matrícula</b>	68202-74032
<b>ELEMENTOS NO ESTRUCTURALES:</b>	Jaime Alonso Ardila Navarro	<b>Matrícula</b>	68700-63779
<b>REVISOR INDEPENDIENTE:</b>	Cristian Ricardo Caballero Ramirez	<b>Matrícula</b>	68202-196075

### 4. VIGENCIA DE LA LICENCIA: Hasta el 1 de enero de 2026

Se expide en Bucaramanga el 2 de enero de 2024.

Arq. Berenice Catherine Moreno Gómez  
Curador Urbano No. 2 de Bucaramanga

AR

## CONSIDERACIONES BÁSICAS DECRETO 1077 DE 2015

1. De acuerdo con el artículo 2.2.6.4.1.1 del Decreto 1077 de 2015, el reconocimiento de edificaciones es la actuación por medio de la cual el curador urbano declara la existencia de los desarrollos arquitectónicos que se ejecutaron sin obtener tales licencias siempre y cuando cumplan con el uso previsto por las normas urbanísticas vigentes y que la edificación se haya concluido como mínimo cinco (5) años antes de la solicitud de reconocimiento. Este término no aplicará en aquellos casos en que el solicitante deba obtener el reconocimiento por orden judicial o administrativa.
1. El titular del reconocimiento será el responsable de todas las obligaciones urbanísticas y arquitectónicas adquiridas con ocasión de su expedición y extracontractualmente por los perjuicios que se causaren a terceros en desarrollo de la misma. Cuando los profesionales que suscriben el formulario único nacional para la solicitud de licencias se desvinculen de la ejecución de los diseños o de la ejecución de la obra, deberán informar de este hecho al curador urbano o a la autoridad municipal o distrital encargada de expedir las licencias, según corresponda, quien de inmediato procederá a requerir al titular de la licencia para que informe de su reemplazo en un término máximo de 15 días hábiles, de acuerdo con lo establecido en el artículo 2.2.6.1.1.15 del Decreto 1077 de 2015.
2. De conformidad con lo dispuesto en el literal a) del artículo 5° del Decreto-ley 151 de 1998, el otorgamiento de la licencia determinará la adquisición de los derechos de construcción y desarrollo, ya sea parcelando, urbanizando o construyendo en los predios objeto de la misma en los términos y condiciones expresados en la respectiva licencia. La expedición de licencias no conlleva pronunciamiento alguno acerca de la titularidad de derechos reales ni de la posesión sobre el inmueble o inmuebles objeto de ella. Las licencias recaen sobre uno o más predios y/o inmuebles y producen todos sus efectos aún cuando sean enajenados.
3. La ejecución de las obras debe realizarse de acuerdo con el proyecto arquitectónico y estructural aprobado, para poder recibir la Autorización de Ocupación de Inmuebles por la dependencia responsable de la Alcaldía Municipal de Bucaramanga. Las obras de adecuación a las normas de sismo resistencia y/o a las normas urbanísticas y arquitectónicas contempladas en el acto de reconocimiento de la edificación, en los términos de que trata el presente decreto. Para este efecto, la autoridad competente realizará una inspección al sitio donde se desarrolló el proyecto, dejando constancia de la misma mediante acta, en la que se describirán las obras ejecutadas. Si estas se adelantaron de conformidad con lo aprobado en la licencia, la autoridad expedirá la Autorización de Ocupación de Inmuebles.
4. El titular del reconocimiento y la licencia deberá dar cumplimiento de las siguientes obligaciones, establecidas en el artículo 2.2.6.1.2.3.6 de Decreto 1077 de 2015, modificado por el artículo 23 del Decreto 1783 de 2021:
  - a. Ejecutar las obras de forma tal que se garantice la salubridad y seguridad de las personas, así como la estabilidad de los terrenos y edificaciones vecinas y de los elementos constitutivos del espacio público.
  - a. Mantener en la obra la licencia y los planos aprobados, y exhibirlos cuando sean requeridos por la autoridad competente.
  - b. Cumplir con el programa de manejo ambiental de materiales y elementos a los que hace referencia la Resolución 541 de 1994 del Ministerio del Medio Ambiente, o el acto que la modifique o sustituya, para aquellos proyectos que no requieren licencia ambiental, o planes de manejo, recuperación o restauración ambiental, de conformidad con el decreto único del sector ambiente y desarrollo sostenible en materia de licenciamiento ambiental.
  - c. Solicitar la Autorización de Ocupación de Inmuebles al concluir las obras de edificación en los términos que establece el artículo 2.2.6.1.4.1 del decreto 1077 de 2015.
  - d. Garantizar durante el desarrollo de la obra la participación del diseñador estructural del proyecto y del ingeniero geotecnista responsables de los planos y estudios aprobados, con el fin de que atiendan las consultas y aclaraciones que solicite el constructor. Las consultas y aclaraciones deberán incorporarse en la bitácora del proyecto.
  - e. Designar en un término máximo de 15 días hábiles al profesional que reemplazará a aquel que se desvinculó de la ejecución de los diseños o de la ejecución de la obra. Hasta tanto se designe el nuevo profesional, el que asumirá la obligación del profesional saliente será el titular de la licencia.
  - f. Realizar los controles de calidad para los diferentes materiales y elementos que señalen las normas de construcción Sismo Resistentes.
  - g. Instalar los equipos, sistemas e implementos de bajo consumo de agua, establecidos en la Ley 373 de 1997 o la norma que la adicione, modifique o sustituya.
  - h. Cumplir con las normas vigentes de carácter nacional, municipal o distrital sobre eliminación de barreras arquitectónicas para personas en situación de discapacidad.
  - i. Cumplir con las disposiciones contenidas en las normas de construcción sismo resistente vigente.
  - j. Dar cumplimiento a las disposiciones sobre construcción sostenible que adopte el Ministerio de Vivienda, Ciudad y Territorio o los municipios o distritos en ejercicio de sus competencias.
5. La licencia de CONSTRUCCIÓN en la modalidad de AMPLIACIÓN-MODIFICACIÓN, tendrán una vigencia de veinticuatro (24) meses contados a partir de la fecha en que quede en firme el acto administrativo por medio del cual fue otorgada la respectiva licencia, prorrogable por una sola vez por un plazo adicional de doce (12) meses. La solicitud de prórroga deberá formularse dentro de los treinta (30) días calendario anteriores al vencimiento de la respectiva licencia, siempre que el constructor responsable certifique la iniciación de la obra, de conformidad con lo establecido en el artículo 2.2.6.1.2.4.1 del Decreto 1077 de 2015.
6. El titular del reconocimiento y la licencia debe instalar un aviso durante el término de ejecución de las obras, cuya dimensión mínima será de un metro (1.00 m) por setenta (70) centímetros, localizado en lugar visible desde la vía pública más importante sobre la cual tenga frente o límite la construcción objeto del reconocimiento. En caso de obras que se desarrollen en edificios o conjunto sometidos al régimen de propiedad horizontal se instalará un aviso en la cartelera principal del edificio o conjunto, o en un lugar de amplia circulación que determine la administración. El aviso deberá indicar al menos: La clase y número de identificación de la licencia, y la autoridad que la expidió; El nombre o razón social del titular de la licencia; La dirección del inmueble; Vigencia del reconocimiento; Descripción del tipo de obra que se adelanta, haciendo referencia especialmente al uso o usos autorizados, metros de construcción, altura total de las edificaciones, número de estacionamientos y número de unidades habitacionales, comerciales o de otros usos. El aviso se instalará antes de la iniciación de cualquier tipo de obra, emplazamiento de campamentos o maquinaria, entre otros, y deberá permanecer instalado durante todo el tiempo de la ejecución de la obra.
7. Durante la ejecución de las obras debe tenerse en cuenta lo establecido en la Resolución 0472 del 28 de febrero de 2017 del Ministerio de Ambiente, donde se reglamenta la gestión integral de los residuos generados en las actividades de construcción y demolición.
8. Los muros de medianía deben ser independientes y no podrá existir servidumbre de vista hacia los predios vecinos.
9. No se permite ocupar la vía pública (andén y calzada) con materiales y residuos de construcción.

Virginia León E.  
63295041



## CURADURIA URBANA No. 2 DE BUCARAMANGA

Arq. Berenice Catherine Moreno Gómez

RESOLUCION N.º 23-0613 del 7 de diciembre de 2023

Por la cual se declara un ACTO DE RECONOCIMIENTO DE EDIFICACIÓN y se concede una licencia de CONSTRUCCIÓN en la modalidad de AMPLIACIÓN-MODIFICACIÓN

Radicación: 68001-2-23-0148

El Curador Urbano No. 2 de Bucaramanga, en uso de sus facultades legales y las conferidas por la Ley 388 de 1997, la Ley 400 de 1997, la ley 810 de 2003, la ley 1796 de 2016, el Decreto 1077 de 2015, el Decreto 2218 de 2015, el Decreto 1197 de 2016, el Decreto 1203 de 2017, el Decreto 1783 de 2021, el Acuerdo Municipal 011 del 21 de mayo de 2014 P.O.T. de Bucaramanga, y:

### CONSIDERANDO:

1. Que **Jhoel Ricardo Mariño Leon**, identificado con cédula(s) de ciudadanía N.º **1.098.769.530**, en su calidad de propietario(s) del predio localizado en la **Carrera 23 # 7 - 75** barrio **Comuneros** del Municipio de Bucaramanga, identificado con el número catastral **68001-01-06-0059-0026-000** y folio de matrícula inmobiliaria **300-17912** de la Oficina de Instrumentos Públicos de Bucaramanga, con un área de **250,00 m<sup>2</sup>**, ha(n) solicitado un **ACTO DE RECONOCIMIENTO DE EDIFICACIÓN** y una licencia de **CONSTRUCCIÓN** en la modalidad de **AMPLIACIÓN-MODIFICACIÓN**, para destinación **Vivienda, Comercio y/o Servicios**.
2. Que la solicitud de licencia a que se refiere el numeral anterior ha sido presentada de conformidad con los requisitos exigidos por los artículos 2.2.6.4.2.2 y 2.2.6.1.2.1.7 del Decreto 1077 de 2015, modificado por el artículo 15 del Decreto 1783 de 2021 y la resolución 1026 de 2021, dándose el trámite previsto en las normas que regulan la expedición de licencias de Urbanización y Construcción.
3. Que de acuerdo con el artículo 2.2.6.4.1.1 del Decreto 1077 de 2015, el reconocimiento de edificaciones es la actuación por medio de la cual el curador urbano declara la existencia de los desarrollos arquitectónicos que se ejecutaron sin obtener tales licencias siempre y cuando cumplan con el uso previsto por las normas urbanísticas vigentes y que la edificación se haya concluido como mínimo cinco (5) años antes de la solicitud de reconocimiento. Este término no aplicará en aquellos casos en que el solicitante deba obtener el reconocimiento por orden judicial o administrativa.
4. Que en cumplimiento de lo establecido en el artículo 2.2.6.1.2.2.1 del Decreto 1077 de 2015, modificado por el artículo 16 del Decreto 1783 de 2021, se citó a los vecinos colindantes del predio objeto de la solicitud de licencia el día **2 de junio de 2023**, para que se hagan parte y puedan hacer valer sus derechos, de los cuales ninguno de ellos se hizo parte.
5. Que en cumplimiento de lo preceptuado en el artículo 2.2.6.1.2.2.1 del Decreto 1077 de 2015, modificado por el artículo 16 del Decreto 1783 de 2021, el solicitante de la licencia instaló una valla en un lugar visible en la cual se advirtió a terceros sobre la iniciación de trámite administrativo, allegando al expediente una fotografía de la misma.
6. Que el Artículo 3 del Decreto 1197 del 2016 que modifica el artículo 2.2.6.1.2.1.5. del Decreto 1077 del 2015, establece que podrán ser titulares de las licencias de urbanización, parcelación, subdivisión y construcción los titulares de derechos reales principales, los propietarios del derecho de dominio a título de fiducia y los fideicomitentes de las mismas fiducias, de inmuebles objeto de la solicitud.
7. Que el proyecto fue radicado el **3 de abril de 2023** y el día **18 de mayo de 2023** se radico en legal y debida forma el proyecto para el predio ubicado en la **Carrera 23 # 7 - 75**.
8. Que con el fin de dar cumplimiento a lo estipulado por el Decreto 1077 de 2015 y sus decretos modificatorios, se instaló valla informativa en la fachada del inmueble, y su fotografía fue allegada a este despacho el día **18 de mayo de 2023**.
9. Que dando cumplimiento a lo estipulado en el Artículo 471 del Acuerdo 011 de 2014, esta Curaduría remitió el día **30 de mayo de 2023** a la subsecretaría de planeación el Acto de reconocimiento radicado con el fin de obtener respuesta a la solicitud enviada a la secretaria de planeación municipal, obteniendo respuesta el **6 de junio de 2023**, informe técnico: **GDT 202306-00049456 del 2 de junio de 2023**.
10. Que teniendo en cuenta la revisión jurídica, arquitectónica y estructural del equipo técnico, se elevó acta de observaciones y correcciones el día **9 de agosto de 2023**, el cual cuenta con un término de 30 días hábiles hasta el **21 de septiembre de 2023**.
11. Que el día **20 de septiembre de 2023**, solicitaron prórroga del acta de observaciones, con un término adicional de (15) días hábiles, el cual se cumple el **12 de octubre de 2023**.
12. Que el titular de la licencia será el responsable de todas las obligaciones urbanísticas y arquitectónicas adquiridas con ocasión de su expedición y extracontractualmente por los perjuicios que se causaren a terceros en desarrollo de la misma. Cuando los profesionales que suscriben el formulario único nacional para la solicitud de licencias se desvinculen de la ejecución de los diseños o de la ejecución de la obra, deberán informar de este hecho al curador urbano o a la autoridad municipal o distrital encargada de expedir las licencias, según corresponda, quien de inmediato procederá a requerir al titular de la licencia



## CURADURIA URBANA No. 2 DE BUCARAMANGA

Arq. Berenice Catherine Moreno Gómez

### RESOLUCION N.º 23-0613 del 7 de diciembre de 2023

para que informe de su reemplazo en un término máximo de 15 días hábiles, de acuerdo con lo establecido en el artículo 2.2.6.1.1.15 del Decreto 1077 de 2015, modificado por el artículo 5 del Decreto 1203 de 2017.

13. Que de conformidad con el artículo 2.2.6.1.2.3.3 del Decreto 1077 de 2015, el otorgamiento de la licencia determinará la adquisición de los derechos de construcción y desarrollo, ya sea parcelando, urbanizando o construyendo en los predios objeto de la misma en los términos y condiciones expresados en la respectiva licencia. La expedición de licencias no conlleva pronunciamiento alguno acerca de la titularidad de derechos reales ni de la posesión sobre el inmueble o inmuebles objeto de ella. Las licencias recaen sobre uno o más predios y/o inmuebles y producen todos sus efectos aun cuando sean enajenados.
14. Que el proyecto objeto de la solicitud fue revisado y aprobado de acuerdo con la normatividad vigente, desde el punto de vista técnico, jurídico, estructural, urbanístico y arquitectónico por la División Técnica y Jurídica de esta Curaduría, en concordancia con el artículo 2.2.6.1.2.2.3. del Decreto 1077 de 2015, modificado por el artículo 7 del Decreto 1203 de 2017.
15. Que, una vez aprobado el proyecto, se da viabilidad el día **13 de octubre de 2023** y reciben el día **18 de octubre de 2023** los cuales tiene un término de 30 días hábiles hasta el día **1 de diciembre de 2023**, y allegan los pagos el día **24 de octubre de 2023, 30 de noviembre de 2023 y el 1 de diciembre de 2023**.
16. Que el proyecto presentado debe contemplar en su diseño las condiciones que garanticen la accesibilidad y desplazamiento de las personas con movilidad reducida, sea esta temporal o permanente, de conformidad con las normas establecidas en la Ley 361 de 1997, el Decreto 1538 de 2005, el Decreto 1077 de 2015 y Normas Técnicas Colombianas que tratan la accesibilidad a medios físicos emitidas por el ICONTEC.
17. Que la ejecución de las obras debe realizarse de acuerdo con el proyecto arquitectónico y estructural aprobado, para poder ser recibidas a satisfacción por la dependencia responsable de la Alcaldía Municipal de Bucaramanga, teniendo en cuenta las siguientes consideraciones técnicas:
  - Consideraciones Estructurales: Estructuralmente el proyecto consiste en una edificación de CINCO (5) niveles, localizada en el municipio de Bucaramanga el cual según la NSR10 se clasifica como zona de amenaza sísmica alta, consta de un Sistema estructural pórticos de concretos resistentes a momento con capacidad de disipación especial de energía. La placa es aligerada en una dirección con un espesor de 40cm. La cimentación consiste en zapatas aisladas conectadas mediante viga de amarre. La edificación pertenece al grupo de uso 1, el proyecto requiere revisión independiente según ley 1796 de 13 de julio de 2016. Los Materiales utilizados para la construcción según el diseñador son: Concretos de 21MPa y acero de refuerzo Fy:420MPa. El proyecto es viable estructuralmente.
  - Se deben colocar mallas o cortinas protectoras hacia los predios colindantes y el espacio público para evitar que la caída de escombros pueda ocasionar accidentes a las personas o daños materiales a los inmuebles vecinos.
  - Los daños causados a terceros en la ejecución de las obras son responsabilidad del propietario del presente proyecto.
  - Los muros que demarcan los linderos deben levantarse dentro de los límites del predio sobre el cual actúa la presente licencia, éstos deben ser independientes y no podrá existir servidumbre de vista hacia los predios vecinos.
  - No se permite ocupar la vía pública (andén y calzada) con materiales y residuos de construcción.
  - Durante la ejecución de las obras debe tenerse en cuenta lo establecido en la Resolución 0472 del 28 de febrero de 2017 del Ministerio de Ambiente, donde se reglamenta la gestión integral de los residuos generados en las actividades de construcción y demolición.
18. Que el incumplimiento de las obligaciones previstas en la presente resolución, y demás disposiciones urbanísticas vigentes acarreará para el titular la aplicación de las sanciones previstas en la Ley 388 de 1997, la Ley 810 de 2003 y la Ley 1796 de 2016, sin perjuicio de las sanciones aplicables al responsable del proyecto.
19. Frente a lo estipulado en el **GDT 202306-00049456 del 2 de junio de 2023.**, frente a la restitución de espacio público, se debe por el titular dar cumplimiento a ello conforme al Manual de Diseño para el Espacio Público, y de ser necesario en los términos del Decreto 1077 de 2015 artículo 2.2.6.1.1.12, obtener la respectiva Licencia de Intervención y Ocupación de Espacio Público, a fin de adecuar el espacio público, trámite que deberá efectuar ante el Municipio, ello teniendo en cuenta que es el ente competente de autorizar la ejecución de dichas obras.
20. En lo que respecta a la compensación de parqueaderos establecida en el **GDT 202306-00049456 del 2 de junio de 2023**, indicamos que se procede a dar cumplimiento a lo establecido en el Decreto 1077 de 2015, y el Acuerdo 011 de 2014 artículo 471, respecto al procedimiento de solicitudes de acto de reconocimiento, ello teniendo en cuenta que a través de dicho artículo se reguló las normas urbanísticas con las cuales deben cumplir los reconocimientos además de lo definido en el inciso segundo del artículo 2.2.6.4.1.1 Decreto 1077 de 2015; no siendo procedente por parte de los Curadores actuar de otra forma no determinada en las normas previstas para ello.

Al respecto señala el artículo 471 del Acuerdo 011 de 2014:

“...Artículo 471º. Reconocimiento de la existencia de edificaciones. Además de las condiciones señaladas en el Decreto 1469 de 2010 o la norma que lo modifique, adicione o sustituya, en el proceso de reconocimiento de edificaciones en el municipio de Bucaramanga se observará lo siguiente:

-1. El Curador Urbano debe comunicar, dentro de los cinco días hábiles siguientes al recibo de la solicitud de reconocimiento, adjuntando copia de todos los documentos exigidos en el Decreto 1469 de 2010 o la norma que lo modifique, adicione o sustituya, a la Subsecretaría de Planeación Municipal o la dependencia que haga sus veces, la cual procederá a:



## CURADURIA URBANA No. 2 DE BUCARAMANGA Arq. Berenice Catherine Moreno Gómez

### RESOLUCION N.º 23-0613 del 7 de diciembre de 2023

- a. Hacerse parte dentro del trámite, lo cual implica que se debe notificar de todas las actuaciones que se expidan.
- b. Constatar que el levantamiento arquitectónico de la construcción presentado al Curador coincida con lo construido en el sitio, para lo cual practicará visita de verificación al predio objeto de reconocimiento.
- c. Verificar que la construcción a reconocer no ocupe total o parcialmente el espacio público que incluye los bienes de uso público, así como los antejardines y los componentes de los perfiles viales que se adopten en este Plan de Ordenamiento Territorial.
- d. Verificar que no se hayan desarrollado construcciones en el aislamiento posterior del predio, que para estos efectos será de tres metros (3 m) en construcciones hasta de tres (3) pisos y de cinco metros (5 m) en construcciones que superen dicha altura.
- e. Verificar el cumplimiento de los requisitos exigidos por el decreto 1469 de 2010 o la normas que lo modifiquen, adicione o complementen.

-2. En caso de que la solicitud presente incumplimiento de algunos de los aspectos referenciados anteriormente, los mismos se pondrán en conocimiento del Curador Urbano que adelante la actuación para que lo tenga en cuenta al momento de decidir la solicitud de reconocimiento de la edificación.

-3. Cuando se presente conjuntamente solicitudes de reconocimiento y de licencia de construcción salvo la modalidad de modificación, el acto de reconocimiento se podrá otorgar si cumple con las condiciones para el reconocimiento, y la licencia de construcción debe cumplir integralmente con las normas vigentes al momento de la radicación de la solicitud. En todo caso, en los planos y cuadros de áreas del proyecto se deberá indicar con toda precisión las áreas que corresponden al reconocimiento y a la licencia de construcción, y en caso de tramitarse modificación sobre el reconocimiento deberá incluirse como parte del acto administrativo un plano que señale con claridad el estado del inmueble reconocido y otro que identifique las modificaciones que se realizarán al mismo. (Subrayas y negrillas fuera del texto original).

-4. En caso de que la Subsecretaría de Planeación decida interponer recurso de apelación contra el acto de reconocimiento y/o la licencia de construcción, los mismos serán tramitados y resueltos por el secretario de Planeación quien los resolverá sin que haya participación de la Subsecretaría de Planeación.

-5. Cuando con el acto de reconocimiento se tramite licencia de construcción en las modalidades de ampliación o adecuación el área ampliada y/o adecuada debe cumplir con todas las normas urbanísticas vigentes. En todo caso no es procedente el trámite de reconocimiento y de licencia de construcción en la modalidad de obra nueva. Para esta última modalidad de licencia (obra nueva) se debe aplicar la totalidad de las normas urbanísticas vigentes...” Ahora, si bien, el artículo 32 del Acuerdo 065 de 2006, en su numeral 2 establece que la Curaduría Urbana exigirá los cupos de parqueaderos necesarios para cada establecimiento, de acuerdo con los cuadros de la cuota mínima de parqueos para zonas de comercio - servicios, dotacionales e industriales establecidas en Plan de Ordenamiento Territorial, la respectiva Ficha Normativa y/o Plan Zonal de Estacionamientos y Parqueaderos, y /o plan parcial, o instrumentos complementarios establecidos por el POT; bajo esta premisa normativa, es en el POT donde se define al cuota mínima de parqueaderos; luego en los procedimientos para la compensación de parqueaderos en actos de reconocimiento con o sin licencia de modificación, no se encuentra definido por el Municipio de Bucaramanga, que se deba exigir por parte de los Curadores, a excepción del acto de reconocimiento con licencia de ampliación y/o adecuación, compensación de cupos de parqueadero. Por consiguiente, no es posible por parte nuestra al no ser exigido dicho requisito en el POT, componente normativo en el cual los Municipios pueden regular las normas urbanísticas, con las además del uso del suelo deben cumplir los actos de reconocimiento para ser expedidos, realizar un procedimiento no previsto en el trámite de Reconocimientos de Edificaciones con o sin licencia de construcción en la modalidad de modificación, como es el requerir compensación de parqueaderos.


-No obstante, lo anterior, en los actos de reconocimiento con licencia de ampliación y adecuación, si es un requisito el cumplimiento de las normas urbanísticas vigentes, entre ellas, lo concerniente a la exigencia de cupos de parqueadero asociados al uso de suelo, debiendo los titulares de los tramites dar cumplimiento a ello.

-En lo que corresponde a la compensación transitoria de cupos de parqueadero definidos en el Acuerdo 011 de 2014 Artículo 364, y regulado en el Decreto 0198 de 2015, en caso que se requiera para desarrollar el uso del suelo cupos de parqueaderos, esto es, para el funcionamiento de los establecimientos de comercio, dotacional, y/o industrial, según el caso, el titular del trámite, deberá efectuar la compensación transitoria del deber urbanístico de provisión de cupos de parqueo para predios que desarrollen usos distintos a la vivienda, trámite que deberá efectuar ante el Municipio, Secretaría de Planeación, conforme a lo que dicha entidad establezca respecto al número de cupos a proveer, para lo cual, de acuerdo al área generadora estipulada en planos, **no deberá compensar parqueadero vehicular.**

### RESUELVE:

**ARTÍCULO 1º.** Declarar un **ACTO DE RECONOCIMIENTO DE EDIFICACIÓN** y conceder licencia de **CONSTRUCCIÓN** en la modalidad de **AMPLIACIÓN-MODIFICACIÓN**, para destinación **Vivienda, Comercio y/o Servicios**, en el predio localizado en la **Carrera 23 # 7 - 75 barrio Comuneros**, del Municipio de Bucaramanga, identificado con el número catastral **68001-01-06-0059-0026-000** y folio de matrícula inmobiliaria **300-17912** de la Oficina de Instrumentos Públicos de Bucaramanga, a nombre de **Jhoel Ricardo Mariño Leon**, en su calidad de propietario(s), para que en concordancia con el P.O.T. del Municipio de Bucaramanga, efectúe las obras de conformidad con los planos, documentos técnicos aprobados y disposiciones urbanísticas y ambientales vigentes.

**PARÁGRAFO.** Las obras autorizadas en la presente resolución se describen así: **Acto de Reconocimiento y Licencia de Construcción en modalidad de Modificación y ampliación, para uso de vivienda, comercio y/o servicios en un lote con área de 250,00m<sup>2</sup>. Se reconoce inicialmente edificación de un (1) Piso de altura, con dos (2) unidades de comercio, con un total de área construida reconocida de 225,00m<sup>2</sup>, se adiciona la licencia de construcción en modalidad de modificación para dar cumplimiento con las observaciones presentadas en el GDT 202306-00049456 del 2 de junio de 2023 de la Subsecretaría de Planeación acerca del cumplimiento de la normativa actual vigente y modificación de espacios internos, cuenta con un total de área de modificación de 225,00m<sup>2</sup>, también se adiciona la licencia de construcción en modalidad de ampliación, en donde amplían el segundo (2),tercer (3), cuarto (4) y el quinto (5) piso de la edificación con la finalidad de generar seis (6) unidades de viviendas denominada: (Apartamento 201, Apartamento 301, Apartamento 401, Apartamento 402, Apartamento 501, Apartamento 502 y cuenta con un total de área ampliada de 582,88m<sup>2</sup>. Finalmente, el proyecto se aprueba de la siguiente manera: en el primer piso se encuentra ubicado cuatro (4) unidades de comercio y/o servicios: (local 1, local 2, local 3, local 4), cuatro (4) parqueaderos Vehiculares, dos (2) parqueaderos de motos y un (1) parqueadero de bicicleta, en el segundo piso: (apartamento 201), en el tercer piso: (apartamento 301), en el cuarto piso: (apartamento 401, apartamento 402), en el quinto piso:**



## CURADURIA URBANA No. 2 DE BUCARAMANGA

Arq. Berenice Catherine Moreno Gómez

### RESOLUCION N.º 23-0613 del 7 de diciembre de 2023

(apartamento 501, apartamento 502), para un total de seis(6) unidades de viviendas., la edificación cuenta con un total de área construida de la edificación después de la intervención de 807,88m<sup>2</sup>. La edificación reconocida deberá ajustarse a lo estipulado por la Subsecretaría de Planeación en el GDT 202306-00049456 del 2 de junio de 2023. ANEXOS: Declaración juramentada de antigüedad de la edificación, peritaje técnico estructural. Se aprueba el reconocimiento de la edificación existente teniendo en cuenta los artículos 6 y 7 de la Ley 1848 de 2017, lo establecido en el Decreto 1077 de 2015, el artículo 471 del Acuerdo 011 de 2014. -En lo que corresponde a la compensación transitoria de cupos de parqueadero definidos en el Acuerdo 011 de 2014 Artículo 364, y regulado en el Decreto 0198 de 2015, en caso que se requiera para desarrollar el uso del suelo cupos de parqueaderos, esto es, para el funcionamiento de los establecimientos de comercio, dotacional, y/o industrial, según el caso, el titular del trámite, deberá efectuar la compensación transitoria del deber urbanístico de provisión de cupos de parqueo para predios que desarrollen usos distintos a la vivienda, trámite que deberá efectuar ante el Municipio, Secretaría de Planeación, conforme a lo que dicha entidad establezca respecto al número de cupos a proveer, para lo cual, de acuerdo al área generadora estipulada en planos, no deberá compensar parqueadero vehicular. Consideraciones Estructurales: Estructuralmente el proyecto consiste en una edificación de CINCO (5) niveles, localizada en el municipio de Bucaramanga el cual según la NSR10 se clasifica como zona de amenaza sísmica alta, consta de un Sistema estructural pórticos de concretos resistentes a momento con capacidad de disipación especial de energía. La placa es aligerada en una dirección con un espesor de 40cm. La cimentación consiste en zapatas aisladas conectadas mediante viga de amarre. La edificación pertenece al grupo de uso 1, el proyecto requiere revisión independiente según ley 1796 de 13 de julio de 2016. Los Materiales utilizados para la construcción según el diseñador son: Concretos de 21MPa y acero de refuerzo Fy:420MPa. El proyecto es viable estructuralmente. Debe cumplir con manejo del espacio público determinado en el Decreto 067 de 2008, relacionado con el Manual para el Diseño y Construcción del Espacio Público de Bucaramanga. La presente actuación no otorga autorización ni licencia ningún tipo de construcción adicional a la indicada en planos. Los daños causados en la ejecución de las obras son responsabilidad del titular de la licencia. Por el contenido de los planos que se aprueban, estos no son válidos para propiedad horizontal (Art. 6 Ley 675 de 2001). Estas obras no podrán iniciarse hasta tanto no se encuentre ejecutoriada la presente providencia, previa cancelación de los impuestos y las expensas correspondientes.

**ARTÍCULO 2º.** Los planos que contienen los diseños arquitectónicos y estructurales; así como las memorias de cálculo y estudios geotécnicos, han sido debidamente aprobados por la Curaduría Urbana 2 de Bucaramanga y hacen parte integral de la presente resolución.

**ARTÍCULO 3º.** El titular de la licencia deberá dar cumplimiento de las siguientes obligaciones, establecidas en el artículo 2.2.6.1.2.3.6 del Decreto 1077 de 2015, modificado por el artículo 23 del Decreto 1783 de 2021:

- a. Ejecutar las obras de forma tal que se garantice la salubridad y seguridad de las personas, así como la estabilidad de los terrenos y edificaciones vecinas y de los elementos constitutivos del espacio público.
- b. Mantener en la obra la licencia y los planos aprobados, y exhibirlos cuando sean requeridos por la autoridad competente.
- c. Cumplir con el programa de manejo ambiental de materiales y elementos a los que hace referencia la Resolución 541 de 1994 del Ministerio del Medio Ambiente, o el acto que la modifique o sustituya, para aquellos proyectos que no requieren licencia ambiental, o planes de manejo, recuperación o restauración ambiental, de conformidad con el decreto único del sector ambiente y desarrollo sostenible en materia de licenciamiento ambiental.
- d. Cuando se trate de licencias de construcción, solicitar la Autorización de Ocupación de Inmuebles al concluir las obras de edificación en los términos que establece el artículo 2.2.6.1.4.1 del decreto 1077 de 2015.
- e. Garantizar durante el desarrollo de la obra la participación del diseñador estructural del proyecto y del ingeniero geotecnista responsables de los planos y estudios aprobados, con el fin de que atiendan las consultas y aclaraciones que solicite el constructor. Las consultas y aclaraciones deberán incorporarse en la bitácora del proyecto.
- f. Designar en un término máximo de 15 días hábiles al profesional que remplazará a aquel que se desvinculó de la ejecución de los diseños o de la ejecución de la obra. Hasta tanto se designe el nuevo profesional, el que asumirá la obligación del profesional saliente será el titular de la licencia.
- g. Obtener, previa la ocupación y/o transferencia de las nuevas edificaciones que requieren supervisión técnica independiente, el Certificado Técnico de Ocupación emitido por parte del Supervisor Técnico Independiente siguiendo lo previsto en el Título I del Reglamento Colombiano de Construcción Sismo Resistente NSR-10. La ocupación de edificaciones sin haber protocolizado y registrado el Certificado Técnico de Ocupación ocasionará las sanciones correspondientes, incluyendo las previstas en el Código Nacional de Policía y Convivencia, Ley 1801 de 2016 o la norma que la adicione, modifique o sustituya.
- h. Realizar los controles de calidad para los diferentes materiales y elementos que señalen las normas de construcción Sismo Resistentes.
- i. Instalar los equipos, sistemas e implementos de bajo consumo de agua, establecidos en la Ley 373 de 1997 o la norma que la adicione, modifique o sustituya.
- j. Cumplir con las normas vigentes de carácter nacional, municipal o distrital sobre eliminación de barreras arquitectónicas para personas en situación de discapacidad.
- k. Cumplir con las disposiciones contenidas en las normas de construcción sismo resistente vigente.
- l. Dar cumplimiento a las disposiciones sobre construcción sostenible que adopte el Ministerio de Vivienda, Ciudad y Territorio o los municipios o distritos en ejercicio de sus competencias.

**ARTÍCULO 4º.** El titular de la licencia, tal como lo establece el artículo 2.2.6.1.4.9 del Decreto 1077 de 2015, debe instalar un aviso durante el término de ejecución de las obras, cuya dimensión mínima será de un metro (1.00 m) por setenta (70) centímetros,



**CURADURIA URBANA No. 2 DE BUCARAMANGA**  
**Arq. Berenice Catherine Moreno Gómez**

**RESOLUCION N.º 23-0613 del 7 de diciembre de 2023**

localizado en lugar visible desde la vía pública más importante sobre la cual tenga frente o límite la construcción que haya sido objeto de la licencia. En caso de obras que se desarrollen en edificios o conjunto sometidos al régimen de propiedad horizontal se instalará un aviso en la cartelera principal del edificio o conjunto, o en un lugar de amplia circulación que determine la administración. En caso de obras menores se instalará un aviso de treinta (30) centímetros por cincuenta (50) centímetros. La valla o aviso deberá indicar al menos:

- La clase y número de identificación de la licencia, y la autoridad que la expidió.
- El nombre o razón social del titular de la licencia.
- La dirección del inmueble.
- Vigencia de la licencia.
- Descripción del tipo de obra que se adelanta, haciendo referencia especialmente al uso o usos autorizados, metros de construcción, altura total de las edificaciones, número de estacionamientos y número de unidades habitacionales, comerciales o de otros usos.

La valla o aviso se instalará antes de la iniciación de cualquier tipo de obra, emplazamiento de campamentos o maquinaria, entre otros, y deberá permanecer instalado durante todo el tiempo de la ejecución de la obra.

**ARTÍCULO 5º.** Reconocer a los profesionales responsables de los estudios y documentos presentados y quienes, con la firma en el formulario único para la solicitud de licencias urbanísticas, declaran que conocen las disposiciones vigentes que rigen la materia y las sanciones establecidas, así:

- Al Arquitecto Jaime Alonso Ardila Navarro, con matrícula profesional 68700-63779, como responsable legalmente de los diseños arquitectónicos – elementos no estructurales y de la información contenida en ellos.
- Al Ingeniero civil Ricardo Vera Lizarazo, con matrícula profesional 68202-74032, como responsable legalmente de los diseños estructurales y de información contenidas en ellos.
- Al Arquitecto Rafael Arguello Niño, con matrícula profesional 68700-42718, como responsable legalmente de la obra.
- Al Ingeniero Ricardo Vera Lizarazo, con matrícula profesional 68202-74032, como responsable legalmente del estudio geotécnico y de suelos.

**ARTÍCULO 6º.** La licencia de CONSTRUCCIÓN en la modalidad de AMPLIACIÓN-MODIFICACIÓN tendrán una vigencia de veinticuatro (24) meses contados a partir de la fecha en que quede en firme el acto administrativo por medio del cual fue otorgada la respectiva licencia, prorrogable por una sola vez por un plazo adicional de doce (12) meses. La solicitud de prórroga de una licencia urbanística deberá radicarse con la documentación completa a más tardar treinta (30) días hábiles antes del vencimiento de la respectiva licencia. La solicitud deberá acompañarse de la manifestación bajo la gravedad del juramento de la iniciación de obra por parte del urbanizador o constructor responsable., de conformidad con lo establecido en el artículo 2.2.6.1.2.4.1 del Decreto 1077 de 2015, modificado por el artículo 27 del Decreto 1783 de 2021.

**ARTÍCULO 7º.** Notificar personalmente a los titulares, del contenido de la presente resolución en los términos del artículo 2.2.6.1.2.3.7 del Decreto 1077 de 2015 y lo estipulado en el artículo 66 y siguientes de la ley 1437 de 2011, modificado por el artículo 24 del Decreto 1783 de 2021.

**ARTÍCULO 8º.** Notificar personalmente a cualquier persona que se hubiere hecho parte dentro del trámite, en los términos del Artículo 2.2.6.1.2.3.7 del Decreto 1077 de 2015, modificado por el artículo 24 del Decreto 1783 de 2021. Si no se pudiere hacer la notificación personal al cabo de cinco (5) días del envío de la citación, se notificará por aviso, tal como lo ordena el Artículo 69 de la Ley 1437 de 2011, Código de Procedimiento Administrativo y de lo Contencioso Administrativo.

**ARTÍCULO 9º.** Publicar la parte resolutoria del presente acto administrativo, en un periódico de amplia circulación local o nacional, por cuenta del interesado.

**ARTÍCULO 10º.** Contra éste acto administrativo proceden los recursos de reposición ante el Curador Urbano que lo expidió y de apelación ante la Oficina de Planeación o en su defecto ante el Alcalde Municipal, para que lo aclare, modifique o revoque; El recurso de apelación podrá interponerse directamente, o como subsidiario del de reposición, dentro de los diez (10) días siguientes a la notificación, conforme a lo establecido en el artículo 2.2.6.1.2.3.9 del Decreto 1077 de 2015 y los artículos 74 y siguientes de la Ley 1437 de 2011, Código de Procedimiento Administrativo y de lo Contencioso Administrativo.

**ARTÍCULO 11º.-** La presente resolución rige a partir de su ejecutoria.

Notifíquese y Cúmplase.

Expedida en Bucaramanga, el 7 de diciembre de 2023

**Arq. Berenice Catherine Moreno Gómez**

Curador Urbano No. 2 de Bucaramanga

AR

DE BUCARAMANGA


Arq. Berenice Catherine  
Moreno Gómez

111



111





**CURADURIA URBANA No. 2 DE BUCARAMANGA**  
**Arq. Berenice Catherine Moreno Gómez**

**CURADURIA URBANA No. 2 DE BUCARAMANGA**  
**NOTIFICACIÓN PERSONAL**


En Bucaramanga, el día 13 de diciembre de 2023, en las oficinas de la Curaduría Urbana No. 2 de Bucaramanga, se hizo presente Jhoel Ricardo Mariño Leon con cédula(s) de ciudadanía 1.098.769.530, propietario del predio ubicado en Carrera 23 # 7 - 75 Comuneros del Municipio de Bucaramanga, predio identificado con el número predial 68001-01-06-0059-0026-000, matrícula inmobiliaria 300-17912 de la Oficina de Registro de Instrumentos Públicos de Bucaramanga, con el objeto de NOTIFICARSE PERSONALMENTE de la Resolución 23-0613 de fecha 7 de diciembre de 2023 por medio de la cual se concede un(a) RECONOCIMIENTO DE EDIFICACIÓN-AMPLIACIÓN-MODIFICACIÓN, solicitado mediante radicación 68001-2-23-0148, de acuerdo con lo establecido en el artículo 2.2.6.1.2.3.7 del Decreto 1077 de 2015, y los artículos 66 y 67 de la Ley 1437 de 2011 Código de Procedimiento Administrativo y de lo Contencioso Administrativo.

En consecuencia se le hace presente el contenido de la Resolución que se notifica y se le entrega un ejemplar auténtico, íntegro y gratuito de la misma; informándosele que contra este acto administrativo procede los recursos de reposición ante el Curador Urbano que lo expidió y de apelación ante la Oficina Asesora de Planeación Municipal o en su defecto ante el Alcalde Municipal, para que lo aclare, modifique o revoque, dentro de los diez (10) días siguientes a la presente notificación, de acuerdo con lo establecido en el artículo 2.2.6.1.2.3.9 del Decreto 1077 de 2015, y el artículo 76 de la Ley 1437 de 2011 Código de Procedimiento Administrativo y de lo Contencioso Administrativo.

Con base en numeral 3 del artículo 87 del CPACCA - Ley 1437 de 2011, el notificado manifiesta de manera libre y voluntaria que renuncia a los términos de ejecutoria del acto y que se encuentra conforme a lo estipulado en el mismo, por lo cual no interpone recurso alguno. Renuncio a los términos establecidos por la ley: Si \_\_\_\_\_ No \_\_\_\_\_

En constancia firma:

NOTIFICADO

  
\_\_\_\_\_  
c.c. 1098769530

NOTIFICADOR

  
\_\_\_\_\_  
c.c.

REPÚBLICA DE COLOMBIA  
IDENTIFICACION PERSONAL  
CEDULA DE CIUDADANIA

NUMERO **1.098.769.530**

**MARIÑO LEON**

APELLIDOS

**JHOEL RICARDO**

NOMBRES

*Jhoel Mariño L.*  
FIRMA



INDICE DERECHO

FECHA DE NACIMIENTO **28-FEB-1995**

**FLORIDABLANCA**  
(SANTANDER)

LUGAR DE NACIMIENTO

**1.78**      **O+**      **M**

ESTATURA      G.S. RH      SEXO

**24-MAY-2013 BUCARAMANGA**

FECHA Y LUGAR DE EXPEDICIÓN

REGISTRADOR NACIONAL  
JUAN CARLOS GALINDO VACHA



A-2700100-00919385-M-1098769530-20170710      0056249433A 1      9910064008



**CURADURIA URBANA No. 2 DE BUCARAMANGA**  
Arq. Berenice Catherine Moreno Gómez

El suscrito **CURADOR URBANO No. 2 DE BUCARAMANGA**, hace constar que:

La resolución No. **23-0613** del **7 de diciembre de 2023**, por la cual se concede un **ACTO DE RECONOCIMIENTO DE EDIFICACIÓN-AMPLIACIÓN-MODIFICACIÓN**, según radicación N° **68001-2-23-0148**, sobre el predio ubicado en la **Carrera 23 # 7 - 75 Comuneros** del Municipio de Bucaramanga, identificado con el número predial **68001-01-06-0059-0026-000**, matrícula inmobiliaria **300-17912** de la Oficina de Registro de Instrumentos Públicos de Bucaramanga.


Una vez transcurrido el término legal, sin que las partes interesadas hubieran interpuesto recurso alguno, queda debidamente ejecutoriado el mencionado acto administrativo el día **2 de enero de 2024**, conforme a lo establecido en el numeral 3 del artículo 87 del Código de Procedimiento Administrativo y de lo Contencioso Administrativo

**VIGENCIA DE LA LICENCIA**

Cuando fuere necesario intervenir o reforzar la estructura a los niveles adecuados de sismo resistencia de acuerdo con la NSR-10

**DEL: 2 de enero de 2024**

**HASTA: 1 de enero de 2026**

  
Arq. Berenice Catherine Moreno Gómez  
Curador Urbano No. 2 de Bucaramanga  
AR

1992

1992

1992

1992