



CURADURIA URBANA No. 2 DE BUCARAMANGA

Arq. Berenice Catherine Moreno Gómez

El suscrito **CURADOR URBANO No. 2 DE BUCARAMANGA**, en uso de las facultades que le confiere: la Ley 388 de 1997, la Ley 400 de 1997, la ley 810 de 2003, la ley 1796 de 2016, el Decreto No. 1077 de 2015, Decreto 1783 de 2021 y demás decretos modificatorios, la norma sismo resistente NSR-10 y sus modificaciones, el Acuerdo Municipal 011 del 21 de mayo de 2014 P.O.T. de Bucaramanga, expidió la resolución No. **23-0209 del 19 de abril de 2023**, y una vez ejecutoriado el acto administrativo que concede la licencia, expide:

LICENCIA DE SUBDIVISIÓN

Modalidad: **RELOTEO** N° 68001-2-23-0118

Fecha de Radicación: 22/03/2023

1. INFORMACIÓN DEL PREDIO

PROPIETARIO(s): **SERGIO GALVAN CARVAJALINO**
NÚMERO PREDIAL: **68001-01-08-0072-0006-000**
MATRÍCULA INMOBILIARIA: **300-337962**
DIRECCIÓN DEL PREDIO: **MZ H L 1 TIPO 1 KM 7 VIA RIONEGRO**
BARRIO: **LOS COLORADOS**
ÁREA DEL PREDIO: **100.00 m²**

2. INFORMACIÓN DEL PROYECTO APROBADO

ÁREA DE INTERVENCIÓN: **100.00m²** ÁREA TOTAL DE LA EDIFICACIÓN: **100.00 m²**
ZONA NORMATIVA: **13** SECTOR: **4** SUBSECTOR: **4A**
ÁREA DE ACTIVIDAD: **R-4 Residencial con actividad económica** ESTRATO: **1**
TRATAMIENTO: **TD Desarrollo**
I.O.: No aplica I.C.: No aplica VIS: No VIS BIC: No BIC
UNIDADES PRIVADAS: **Dos lotes**

DESCRIPCIÓN DEL PROYECTO:

Licencia de Subdivisión Urbana en Modalidad de Reloteo:
El Predio Matriz identificado con numero de predial 68001-01-08-0072-0006-000 con área de 100,00 m² se divide en Dos lotes de la siguiente manera:
1. Lote 1: 50,00 m².
2. Lote 2: 50,00 m².
Las licencias de subdivisión no autorizan la ejecución de obras ni la generación de espacio público. Se aprueba bajo la resolución 0358 del 02 de julio del 2015 por el cual se realiza la legalización del asentamiento humano denominado "portal de los Angeles". La vigencia de la licencia de subdivisión es de 12 meses. El Reloteo, áreas y linderos se encuentran indicados en el plano arquitectónico y/o topográfico, el cual forma parte integral de la presente licencia. Cumple con la norma Sismorresistente

Los aspectos técnicos y legales del proyecto, el marco legal establecido en las normas indicadas y demás normas complementarias, están consignados en la resolución 23-0209, expedida el 19 de abril de 2023 que concede la licencia de SUBDIVISIÓN en la modalidad de RELOTEO. Estas consideraciones deben tenerse en cuenta durante la ejecución del proyecto.

3. RESPONSABLES TECNICOS

ARQUITECTO: **Giovanni Enrique Martinez Cárdenas** Matrícula **A68022006-91513382**

4. VIGENCIA DE LA LICENCIA: Hasta el 24 de abril de 2024

Se expide en Bucaramanga el 25 de abril de 2023.


Arq. **Berenice Catherine Moreno Gómez**
Curador Urbano No. 2 de Bucaramanga
KT

CONSIDERACIONES BÁSICAS DECRETO 1077 DE 2015

1. El titular de la licencia será el responsable de todas las obligaciones urbanísticas y arquitectónicas adquiridas con ocasión de su expedición y extracontractualmente por los perjuicios que se causaren a terceros en desarrollo de la misma. Cuando los profesionales que suscriben el formulario único nacional para la solicitud de licencias se desvinculen de la ejecución de los diseños o de la ejecución de la obra, deberán informar de este hecho al curador urbano o a la autoridad municipal o distrital encargada de expedir las licencias, según corresponda, quien de inmediato procederá a requerir al titular de la licencia para que informe de su reemplazo en un término máximo de 15 días hábiles, de acuerdo con lo establecido en el artículo 2.2.6.1.1.15 del Decreto 1077 de 2015.
1. De conformidad con lo dispuesto en el literal a) del artículo 5° del Decreto-ley 151 de 1998, el otorgamiento de la licencia determinará la adquisición de los derechos de construcción y desarrollo, ya sea parcelando, urbanizando o construyendo en los predios objeto de la misma en los términos y condiciones expresados en la respectiva licencia. La expedición de licencias no conlleva pronunciamiento alguno acerca de la titularidad de derechos reales ni de la posesión sobre el inmueble o inmuebles objeto de ella. Las licencias recaen sobre uno o más predios y/o inmuebles y producen todos sus efectos aún cuando sean enajenados.
2. La presente Licencia de subdivisión no autoriza la ejecución de obras de infraestructura o de construcción.
3. Las subdivisiones en suelo urbano se sujetarán al cumplimiento de las dimensiones de áreas y frentes mínimos establecidos en los actos administrativos correspondientes. Los predios resultantes de la subdivisión y/o reloteo deberán contar con frente sobre vía pública vehicular o peatonal y no podrán accederse por zonas verdes y/o comunales.
4. La incorporación a la cartografía oficial de tales subdivisiones no implica autorización alguna para urbanizar, parcelar o construir sobre los lotes resultantes, para cuyo efecto, el interesado, en todos los casos, deberá adelantar el trámite de solicitud de licencia de parcelación, urbanización o construcción ante el curador urbano o la autoridad municipal o distrital competente para el estudio, trámite y expedición de las licencias urbanísticas, en los términos de que trata el Decreto 1077 de 2015 y demás normas concordantes..
5. La licencia de SUBDIVISIÓN en la modalidad de RELOTEO tendrá una vigencia improrrogable de doce (12) meses, contados a partir de la fecha en la que quede en firme el acto administrativo que otorga la respectiva licencia, para adelantar actuaciones de autorización y registro a que se refieren los artículos 7° de la Ley 810 de 2003 y 108 de la Ley 812 de 2003 o las normas que los adicionen, modifiquen o sustituyan, así como para la incorporación de estas subdivisiones en la cartografía oficial de los municipios, de conformidad con lo establecido en el artículo 2.2.6.1.2.4.1 del Decreto 1077 de 2015, modificado por el artículo 27 del Decreto 1783 de 2021.
6. La demarcación de los linderos debe efectuarse dentro de los límites del predio sobre el cual actúa la presente licencia.



CURADURIA URBANA No. 2 DE BUCARAMANGA
Arq. Berenice Catherine Moreno Gómez

RESOLUCION N° 23-0209 del 19 de abril de 2023


Por la cual se concede una licencia de SUBDIVISIÓN en la modalidad de RELOTEO

68001-2-23-0118

El Curador Urbano No. 2 de Bucaramanga, en uso de sus facultades legales y las conferidas por la Ley 388 de 1997, la Ley 400 de 1997, la ley 810 de 2003, la ley 1796 de 2016, el Decreto 1077 de 2015, el Decreto 2218 de 2015, el Decreto 1197 de 2016, el Decreto 1203 de 2017, el Decreto 1783 de 2021, el Acuerdo Municipal 011 del 21 de mayo de 2014 P.O.T. de Bucaramanga, y:

CONSIDERANDO:

1. Que **SERGIO GALVAN CARVAJALINO**, con cédula(s) de ciudadanía N°. **1.098.784.359**, en su calidad de propietario(s) del predio localizado en la **MZ H L 1 TIPO 1 KM 7 VIA RIONEGRO** barrio **LOS COLORADOS** del Municipio de Bucaramanga, identificado con el número catastral **68001-01-08-0072-0006-000** y folio de matrícula inmobiliaria **300-337962** de la Oficina de Instrumentos Públicos de Bucaramanga, con un área de **100.00 m²**, ha(n) solicitado licencia de **SUBDIVISIÓN** en la modalidad de **RELOTEO**.
2. Que la solicitud de licencia a que se refiere el numeral anterior, ha sido presentada de conformidad con los requisitos exigidos por el artículo 2.2.6.1.2.1.7 del Decreto 1077 de 2015, modificado por el artículo 15 del Decreto 1783 de 2021 y la resolución 1026 de 2021, dándosele el trámite previsto en las normas que regulan la expedición de licencias de subdivisión.
3. Que el artículo 3 del Decreto 1197 del 2016 que modifica el artículo 2.2.6.1.2.1.5. del Decreto 1077 del 2015, establece que podrán ser titulares de las licencias de urbanización, parcelación, subdivisión y construcción los titulares de derechos reales principales, los propietarios del derecho de dominio a título de fiducia y los fideicomitentes de las mismas fiducias, de inmuebles objeto de la solicitud.
4. Que de conformidad con el artículo 2.2.6.1.2.3.3 del Decreto 1077 de 2015, el otorgamiento de la licencia determinará la adquisición de los derechos de construcción y desarrollo, ya sea parcelando, urbanizando o construyendo en los predios objeto de la misma en los términos y condiciones expresados en la respectiva licencia. La expedición de licencias no conlleva pronunciamiento alguno acerca de la titularidad de derechos reales ni de la posesión sobre el inmueble o inmuebles objeto de ella. Las licencias recaen sobre uno o más predios y/o inmuebles y producen todos sus efectos aun cuando sean enajenados.
5. Que el proyecto objeto de la solicitud fue revisado y aprobado de acuerdo con la normatividad vigente, por la División Técnica y Jurídica de esta Curaduría.
6. Que la licencia de subdivisión debe realizarse de acuerdo con los planos aprobados, teniendo en cuenta las siguientes consideraciones técnicas:
 - La licencia de subdivisión no autoriza la ejecución de obras de infraestructura o de construcción.
 - Las subdivisiones en suelo urbano se sujetarán al cumplimiento de las dimensiones de áreas y frentes mínimos establecidos en los actos administrativos correspondientes. Los predios resultantes de la subdivisión y/o reloteo deberán contar con frente sobre vía pública vehicular o peatonal y no podrán accederse por zonas verdes y/o comunales.
 - La incorporación a la cartografía oficial de tales subdivisiones no implica autorización alguna para urbanizar, parcelar o construir sobre los lotes resultantes, para cuyo efecto, el interesado, en todos los casos, deberá adelantar el trámite de solicitud de licencia de parcelación, urbanización o construcción ante el curador urbano o la autoridad municipal o distrital competente para el estudio, trámite y expedición de las licencias urbanísticas, en los términos de que trata el Decreto 1077 de 2015 y demás normas concordantes.
 - La demarcación de los linderos debe efectuarse dentro de los límites del predio sobre el cual actúa la presente licencia.
7. Que el incumplimiento de las obligaciones previstas en la presente resolución, y demás disposiciones urbanísticas vigentes acarreará para el titular la aplicación de las sanciones previstas en la Ley 388 de 1997 y la Ley 810 de 2003, sin perjuicio de las sanciones aplicables al responsable del proyecto.



CURADURIA URBANA No. 2 DE BUCARAMANGA
Arq. Berenice Catherine Moreno Gómez

RESOLUCION N° 23-0209 del 19 de abril de 2023

RESUELVE:

ARTÍCULO 1°. Conceder licencia de **SUBDIVISIÓN** en la modalidad de **RELOTEO**, en el predio localizado en la **MZ H L 1 TIPO 1 KM 7 VIA RIONEGRO** barrio **LOS COLORADOS**, del Municipio de Bucaramanga, identificado con el número catastral **68001-01-08-0072-0006-000** y folio de matrícula inmobiliaria **300-337962** de la Oficina de Instrumentos Públicos de Bucaramanga, a nombre de **SERGIO GALVAN CARVAJALINO**, en su calidad de propietario(s), para que en concordancia con el P.O.T. del Municipio de Bucaramanga, efectúe las obras de conformidad con los planos, documentos técnicos aprobados y disposiciones urbanísticas y ambientales vigentes.

PARÁGRAFO. La subdivisión autorizada en la presente resolución se describe así: Licencia de Subdivisión Urbana en Modalidad de Reloteo:

El Predio Matriz identificado con numero de predial 68001-01-08-0072-0006-000 con área de 100,00 m² se divide en Dos lotes de la siguiente manera:

1. Lote 1: 50,00 m².
2. Lote 2: 50,00 m².

Las licencias de subdivisión no autorizan la ejecución de obras ni la generación de espacio público. Se aprueba bajo la resolución 0358 del 02 de julio del 2015 por el cual se realiza la legalización del asentamiento humano denominado "portal de los Ángeles". La vigencia de la licencia de subdivisión es de 12 meses. El Reloteo, áreas y linderos se encuentran indicados en el plano arquitectónico y/o topográfico, el cual forma parte integral de la presente licencia. Cumple con la norma Sismorresistente.

ARTÍCULO 2°. Los planos que contienen la distribución de la subdivisión han sido debidamente aprobados por la Curaduría Urbana 2 de Bucaramanga y hacen parte integral de la presente resolución.

ARTICULO 3°. Reconocer al profesional responsable de los estudios y documentos presentados, quien, con la firma en el formulario único para la solicitud de licencias urbanísticas, declara que conocen las disposiciones vigentes que rigen la materia y las sanciones establecidas, al Arquitecto Giovanni Enrique Martínez Cardenas, con matrícula profesional A68022006-91513382, como responsable legalmente de los diseños contenidos en los planos de la subdivisión.

ARTÍCULO 4°. La licencia de **SUBDIVISIÓN** en la modalidad de **RELOTEO** tendrá una vigencia improrrogable de doce (12) meses, contados a partir de la fecha en la que quede en firme el acto administrativo que otorga la respectiva licencia, para adelantar actuaciones de autorización y registro a que se refieren los artículos 7° de la Ley 810 de 2003 y 108 de la Ley 812 de 2003 o las normas que los adicionen, modifiquen o sustituyan, así como para la incorporación de estas subdivisiones en la cartografía oficial de los municipios, de conformidad con lo establecido en el artículo 2.2.6.1.2.4.1 del Decreto 1077 de 2015, modificado por el artículo 27 del Decreto 1783 de 2021.

ARTÍCULO 5°. Notificar personalmente a los titulares, del contenido de la presente resolución en los términos del artículo 2.2.6.1.2.3.7 del Decreto 1077 de 2015, modificado por el artículo 24 del Decreto 1783 de 2021, y lo estipulado en el artículo 66 y siguientes de la ley 1437 de 2011.

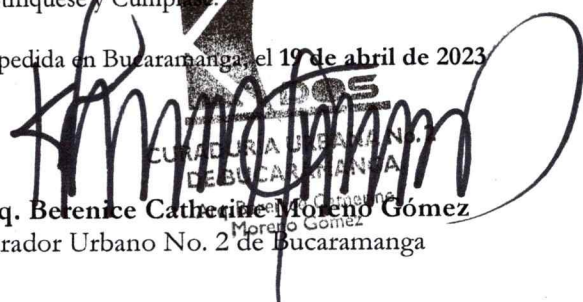
ARTÍCULO 6°. Notificar personalmente a cualquier persona que se hubiere hecho parte dentro del trámite, en los términos del Artículo 2.2.6.1.2.3.7 del Decreto 1077 de 2015, modificado por el artículo 24 del Decreto 1783 de 2021. Si no se pudiere hacer la notificación personal al cabo de cinco (5) días del envío de la citación, se notificará por aviso, tal como lo ordena el Artículo 69 de la Ley 1437 de 2011, Código de Procedimiento Administrativo y de lo Contencioso Administrativo.


ARTÍCULO 7°. Contra éste acto administrativo proceden los recursos de reposición ante el Curador Urbano que lo expidió y de apelación ante la Oficina de Planeación o en su defecto ante el Alcalde Municipal, para que lo aclare, modifique o revoque; El recurso de apelación podrá interponerse directamente, o como subsidiario del de reposición, dentro de los diez (10) días siguientes a la notificación, conforme a lo establecido en el artículo 2.2.6.1.2.3.9 del Decreto 1077 de 2015 y los artículos 74 y siguientes de la Ley 1437 de 2011, Código de Procedimiento Administrativo y de lo Contencioso Administrativo.

ARTÍCULO 8°. La presente resolución rige a partir de su ejecutoria.

Notifíquese y Cúmplase.

Expedida en Bucaramanga, el 19 de abril de 2023


Arq. Berenice Catherine Moreno Gómez
Curador Urbano No. 2 de Bucaramanga
KT



CURADURIA URBANA No. 2 DE BUCARAMANGA
Arq. Berenice Catherine Moreno Gómez

CURADURIA URBANA No. 2 DE BUCARAMANGA
NOTIFICACIÓN PERSONAL


En Bucaramanga, el día 21 de abril del 2023, en las oficinas de la Curaduría Urbana No. 2 de Bucaramanga, se hizo presente GIOVANNI ENRIQUE MARTINEZ CARDENAS con cédula(s) de ciudadanía 91.513.382, en calidad de APODERADO del predio ubicado en MZ H L 1 TIPO 1 KM 7 VIA RIONEGRO LOS COLORADOS del Municipio de Bucaramanga, predio identificado con el número predial 68001-01-08-0072-0006-000, matrícula inmobiliaria 300-337962 de la Oficina de Registro de Instrumentos Públicos de Bucaramanga, con el objeto de NOTIFICARSE PERSONALMENTE de la Resolución 23-0209 de fecha 19 de abril de 2023 por medio de la cual se concede la Licencia de SUBDIVISIÓN, en la modalidad de RELOTEO, solicitada mediante radicación 68001-2-23-0118, de acuerdo con lo establecido en el artículo 2.2.6.1.2.3.7 del Decreto 1077 de 2015, y los artículos 66 y 67 de la Ley 1437 de 2011 Código de Procedimiento Administrativo y de lo Contencioso Administrativo.

En consecuencia se le hace presente el contenido de la Resolución que se notifica y se le entrega un ejemplar autentico, íntegro y gratuito de la misma; informándosele que contra este acto administrativo procede los recursos de reposición ante el Curador Urbano que lo expidió y de apelación ante la Oficina Asesora de Planeación Municipal o en su defecto ante el Alcalde Municipal, para que lo aclare, modifique o revoque, dentro de los diez (10) días siguientes a la presente notificación, de acuerdo con lo establecido en el artículo 2.2.6.1.2.3.9 del Decreto 1077 de 2015, y el artículo 76 de la Ley 1437 de 2011 Código de Procedimiento Administrativo y de lo Contencioso Administrativo.


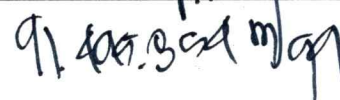
Con base en numeral 3 del artículo 87 del CPACCA - Ley 1437 de 2011, el notificado manifiesta de manera libre y voluntaria que renuncia a los términos de ejecutoria del acto y que se encuentra conforme a lo estipulado en el mismo, por lo cual no interpone recurso alguno. Renuncio a los términos establecidos por la ley: Si No


En constancia firma:

NOTIFICADO


c.c.

NOTIFICADOR


c.c. 



CURADURIA URBANA No. 2 DE BUCARAMANGA
Arq. Berenice Catherine Moreno Gómez

El suscrito **CURADOR URBANO No. 2 DE BUCARAMANGA**, hace constar que:

La resolución No. **23-0209** del **19 de abril de 2023**, por la cual se concede una licencia de **SUBDIVISIÓN** en la modalidad de **RELOTEO**, según radicación N° **68001-2-23-0118**, sobre el predio ubicado en la **MZ H L 1 TIPO 1 KM 7 VIA RIONEGRO LOS COLORADOS** del Municipio de Bucaramanga, identificado con el número predial **68001-01-08-0072-0006-000**, matrícula inmobiliaria **300-337962** de la Oficina de Registro de Instrumentos Públicos de Bucaramanga, fue notificada personalmente a **SERGIO GALVAN CARVAJALINO**.

Una vez transcurrido el término legal, sin que las partes interesadas hubieran interpuesto recurso alguno, queda debidamente ejecutoriado el mencionado acto administrativo el día **25 de abril de 2023**, conforme a lo establecido en el numeral 3 del artículo 87 del Código de Procedimiento Administrativo y de lo Contencioso Administrativo

VIGENCIA DE LA LICENCIA

DEL: 25 de abril de 2023

HASTA: 24 de abril de 2024


Arq. Berenice Catherine Moreno Gómez
Curador Urbano No. 2 de Bucaramanga
KT

11/11/11