



## CURADURIA URBANA No. 2 DE BUCARAMANGA

Arq. Berenice Catherine Moreno Gómez

El suscrito **CURADOR URBANO No. 2 DE BUCARAMANGA**, en uso de las facultades que le confiere: la Ley 388 de 1997, la Ley 400 de 1997, la ley 810 de 2003, la ley 1796 de 2016, el Decreto No. 1077 de 2015, Decreto 1783 de 2021 y demás decretos modificatorios, la norma sismo resistente NSR-10 y sus modificaciones, el Acuerdo Municipal 011 del 21 de mayo de 2014 P.O.T. de Bucaramanga, expidió la resolución No. 23-0156 del 24 de marzo de 2023, y una vez ejecutoriado el acto administrativo que concede la licencia, expide:

### ACTO DE RECONOCIMIENTO DE EDIFICACIÓN - LICENCIA DE CONSTRUCCIÓN

Modalidad: MODIFICACIÓN-AMPLIACION N° 68001-2-22-0331

Fecha de Radicacion: 06/09/2022

#### 1. INFORMACIÓN DEL PREDIO

PROPIETARIO(s): Luis Eduardo Lozano Briceño  
NÚMERO PREDIAL: 68001-01-06-0140-0012-000  
MATRÍCULA INMOBILIARIA: 300-92542  
DIRECCIÓN DEL PREDIO: Calle 24N #12 - 94  
BARRIO: Kennedy  
ÁREA DEL PREDIO: 173.70m<sup>2</sup>

#### 2. INFORMACIÓN DEL PROYECTO APROBADO

ÁREA DE INTERVENCIÓN: 339,25 m<sup>2</sup>      ÁREA TOTAL DE LA EDIFICACIÓN: 351.30 m<sup>2</sup>  
ALTURA DE LA EDIFICACIÓN: Tres (3) Pisos  
NORMA URBANÍSTICA: 22-0007NU  
ZONA NORMATIVA: 12      SECTOR: 5      SUBSECTOR: 5A  
ÁREA DE ACTIVIDAD: R-4 Residencial con actividad económica  
USO PREDIAL: Vivienda      ESTRATO: 2  
TRATAMIENTO: TRA-2 Renovación Reactivación 2  
I.O.: Existente      I.C.: 2,02      VIS: No VIS      BIC: No BIC  
UNIDADES PRIVADAS: Siete (7) Unidades de viviendas.  
PARQUEADEROS: Un (1) cupo de parqueadero para Residente y Una (1) (Motocicleta).

#### DESCRIPCIÓN DEL PROYECTO:

Acto de reconocimiento con licencia de construcción con modalidad modificación/ampliación para uso de vivienda, de un inmueble existente desarrollándose de la siguiente manera: Un reconocimiento de Un (1) Piso, con un área total reconocida de 153.25 m<sup>2</sup>, índice de ocupación existente y un índice de construcción existente, donde existe Tres (3) unidades de viviendas, acompañada de una licencia de construcción en modalidad Modificación/Ampliación. Presenta una modificación en el primer piso con un área intervenida modificada de 50.45m<sup>2</sup>, y una ampliación de segundo y tercer piso aprobándose cuatro (4) unidades de viviendas. Con un área ampliada de 186.00m<sup>2</sup>, para un área de Modificación/Ampliación de 236.45m<sup>2</sup>. Finalmente, el proyecto queda aprobado de la siguiente manera: área del lote: 173.30m<sup>2</sup>, se aprueba tres (3) unidades de viviendas existentes y Cuatro (4) Unidades de viviendas nuevas para un total de Siete (7) unidades de viviendas desarrollados en Tres (3) pisos. Área total construida de la Reconocimiento: 153.25m<sup>2</sup>, área total construida de la Modificación/Ampliación: 236.45 m<sup>2</sup>. Que dando cumplimiento a lo estipulado en el Artículo 471 del Acuerdo 011 de 2014, esta Curaduría remitió el día 30 de septiembre de 2022 a la subsecretaría de planeación el Acto de reconocimiento radicado con el fin de obtener respuesta a la solicitud enviada a la secretaria de planeación municipal. el Acto de Reconocimiento de la Existencia de una Edificación para una edificación de uso de vivienda que se desarrollara en tres (3) pisos, que se aprueba con base en el registro fotográfico aportado a la radicación. ANEXOS: Declaración juramentada de antigüedad de la edificación, peritaje técnico estructural. Debe cumplir con manejo del espacio público determinado en el Decreto 067 de 2008, relacionado con el Manual para el Diseño y Construcción del Espacio Público de Bucaramanga. La presente actuación no otorga autorización ni licencia ningún tipo de construcción adicional a la indicada en planos. **CONSIDERACIONES ESTRUCTURALES:** Trámite de Reconocimiento, modificación y ampliación de una edificación que inicialmente es de 1 pisos, en pórticos en concreto reforzado, y se amplían 2 pisos más, siguiendo el sistema estructural de pórticos en concreto reforzado, esencialmente completo y sin diagonales, con capacidad de disipación de energía especial DES. La placa de entepiso es aligerada con viguetas distribuidas en una dirección y fundida en sitio. El sistema de cimentación son zapatas unidas mediante vigas de enlace y amarre. Se plantea reforzamiento de cimentación, según planos estructurales. Los daños causados en la ejecución de las obras son responsabilidad del titular de la licencia. Por el contenido de los planos que se aprueban, estos no son válidos para propiedad horizontal (Art. 6 Ley 675 de 2001. Presenta planos de localización georreferenciado con las siguientes coordenadas de magnas sirgas: X: 1104084.9595 Y: 1283107.1805

Los aspectos técnicos y legales del proyecto, el marco legal establecido en las normas indicadas y demás normas complementarias, están consignados en la resolución 23-0156, expedida el 24 de marzo de 2023 que declara un ACTO DE RECONOCIMIENTO DE EDIFICACIÓN y concede licencia de CONSTRUCCIÓN en modalidad MODIFICACION-AMPLIACION Estas consideraciones deben tenerse en cuenta durante la ejecución del proyecto.

#### 3. RESPONSABLES TECNICOS

ARQUITECTO:	Juan Pablo Merchan Merchan	Matrícula	A68092002-13720446
INGENIERO CALCULISTA:	OscarManuel Padilla García	Matrícula	68202-119462
RESPONSABLE OBRA:	Juan Pablo Merchan Merchan	Matrícula	A68092002-13720446
GEOTECNISTA:	Diana Maria Ortega Duarte	Matrícula	68202-283925

#### 4. VIGENCIA DE LA LICENCIA: Hasta el 18 de abril de 2025

Se expide en Bucaramanga el 19 de abril de 2023.

Arq. Berenice Catherine Moreno Gómez  
Curador Urbano No. 2 de Bucaramanga

RG



## CONSIDERACIONES BÁSICAS DECRETO 1077 DE 2015

1. De acuerdo con el artículo 2.2.6.4.1.1 del Decreto 1077 de 2015, el reconocimiento de edificaciones es la actuación por medio de la cual el curador urbano declara la existencia de los desarrollos arquitectónicos que se ejecutaron sin obtener tales licencias siempre y cuando cumplan con el uso previsto por las normas urbanísticas vigentes y que la edificación se haya concluido como mínimo cinco (5) años antes de la solicitud de reconocimiento. Este término no aplicará en aquellos casos en que el solicitante deba obtener el reconocimiento por orden judicial o administrativa.
2. El titular del reconocimiento será el responsable de todas las obligaciones urbanísticas y arquitectónicas adquiridas con ocasión de su expedición y extracontractualmente por los perjuicios que se causaren a terceros en desarrollo de la misma. Cuando los profesionales que suscriben el formulario único nacional para la solicitud de licencias se desvinculen de la ejecución de los diseños o de la ejecución de la obra, deberán informar de este hecho al curador urbano o a la autoridad municipal o distrital encargada de expedir las licencias, según corresponda, quien de inmediato procederá a requerir al titular de la licencia para que informe de su reemplazo en un término máximo de 15 días hábiles, de acuerdo con lo establecido en el artículo 2.2.6.1.1.15 del Decreto 1077 de 2015.
3. De conformidad con lo dispuesto en el literal a) del artículo 5° del Decreto-ley 151 de 1998, el otorgamiento de la licencia determinará la adquisición de los derechos de construcción y desarrollo, ya sea parcelando, urbanizando o construyendo en los predios objeto de la misma en los términos y condiciones expresados en la respectiva licencia. La expedición de licencias no conlleva pronunciamiento alguno acerca de la titularidad de derechos reales ni de la posesión sobre el inmueble o inmuebles objeto de ella. Las licencias recaen sobre uno o más predios y/o inmuebles y producen todos sus efectos aún cuando sean enajenados.
4. La ejecución de las obras debe realizarse de acuerdo con el proyecto arquitectónico y estructural aprobado, para poder recibir la Autorización de Ocupación de Inmuebles por la dependencia responsable de la Alcaldía Municipal de Bucaramanga. Las obras de adecuación a las normas de sismo resistencia y/o a las normas urbanísticas y arquitectónicas contempladas en el acto de reconocimiento de la edificación, en los términos de que trata el presente decreto. Para este efecto, la autoridad competente realizará una inspección al sitio donde se desarrolló el proyecto, dejando constancia de la misma mediante acta, en la que se describirán las obras ejecutadas. Si estas se adelantaron de conformidad con lo aprobado en la licencia, la autoridad expedirá la Autorización de Ocupación de Inmuebles.
5. El titular del reconocimiento y la licencia deberá dar cumplimiento de las siguientes obligaciones, establecidas en el artículo 2.2.6.1.2.3.6 de Decreto 1077 de 2015, modificado por el artículo 23 del Decreto 1783 de 2021:
  - a. Ejecutar las obras de forma tal que se garantice la salubridad y seguridad de las personas, así como la estabilidad de los terrenos y edificaciones vecinas y de los elementos constitutivos del espacio público.
  - b. Mantener en la obra la licencia y los planos aprobados, y exhibirlos cuando sean requeridos por la autoridad competente.
  - c. Cumplir con el programa de manejo ambiental de materiales y elementos a los que hace referencia la Resolución 541 de 1994 del Ministerio del Medio Ambiente, o el acto que la modifique o sustituya, para aquellos proyectos que no requieren licencia ambiental, o planes de manejo, recuperación o restauración ambiental, de conformidad con el decreto único del sector ambiente y desarrollo sostenible en materia de licenciamiento ambiental.
  - d. Solicitar la Autorización de Ocupación de Inmuebles al concluir las obras de edificación en los términos que establece el artículo 2.2.6.1.4.1 del decreto 1077 de 2015.
  - e. Garantizar durante el desarrollo de la obra la participación del diseñador estructural del proyecto y del ingeniero geotecnista responsables de los planos y estudios aprobados, con el fin de que atiendan las consultas y aclaraciones que solicite el constructor. Las consultas y aclaraciones deberán incorporarse en la bitácora del proyecto.
  - f. Designar en un término máximo de 15 días hábiles al profesional que reemplazará a aquel que se desvinculó de la ejecución de los diseños o de la ejecución de la obra. Hasta tanto se designe el nuevo profesional, el que asumirá la obligación del profesional saliente será el titular de la licencia.
  - g. Realizar los controles de calidad para los diferentes materiales y elementos que señalen las normas de construcción Sismo Resistentes.
  - h. Instalar los equipos, sistemas e implementos de bajo consumo de agua, establecidos en la Ley 373 de 1997 o la norma que la adicione, modifique o sustituya.
  - i. Cumplir con las normas vigentes de carácter nacional, municipal o distrital sobre eliminación de barreras arquitectónicas para personas en situación de discapacidad.
  - j. Cumplir con las disposiciones contenidas en las normas de construcción sismo resistente vigente.
  - k. Dar cumplimiento a las disposiciones sobre construcción sostenible que adopte el Ministerio de Vivienda, Ciudad y Territorio o los municipios o distritos en ejercicio de sus competencias.
6. EL RECONOCIMIENTO DE EDIFICACIÓN y la licencia de CONSTRUCCIÓN en la modalidad de MODIFICACIÓN-AMPLIACION, tendrán una vigencia de veinticuatro (24) meses contados a partir de la fecha en que quede en firme el acto administrativo por medio del cual fue otorgada la respectiva licencia, prorrogable por una sola vez por un plazo adicional de doce (12) meses. La solicitud de prórroga deberá formularse dentro de los treinta (30) días calendario anteriores al vencimiento de la respectiva licencia, siempre que el constructor responsable certifique la iniciación de la obra, de conformidad con lo establecido en el artículo 2.2.6.1.2.4.1 del Decreto 1077 de 2015.
7. El titular del reconocimiento y la licencia debe instalar un aviso durante el término de ejecución de las obras, cuya dimensión mínima será de un metro (1.00 m) por setenta (70) centímetros, localizado en lugar visible desde la vía pública más importante sobre la cual tenga frente o límite la construcción objeto del reconocimiento. En caso de obras que se desarrollen en edificios o conjunto sometidos al régimen de propiedad horizontal se instalará un aviso en la cartelera principal del edificio o conjunto, o en un lugar de amplia circulación que determine la administración. El aviso deberá indicar al menos: La clase y número de identificación de la licencia, y la autoridad que la expidió; El nombre o razón social del titular de la licencia; La dirección del inmueble; Vigencia del reconocimiento; Descripción del tipo de obra que se adelanta, haciendo referencia especialmente al uso o usos autorizados, metros de construcción, altura total de las edificaciones, número de estacionamientos y número de unidades habitacionales, comerciales o de otros usos. El aviso se instalará antes de la iniciación de cualquier tipo de obra, emplazamiento de campamentos o maquinaria, entre otros, y deberá permanecer instalado durante todo el tiempo de la ejecución de la obra.
8. Durante la ejecución de las obras debe tenerse en cuenta lo establecido en la Resolución 0472 del 28 de febrero de 2017 del Ministerio de Ambiente, donde se reglamenta la gestión integral de los residuos generados en las actividades de construcción y demolición.
9. Los muros de medianía deben ser independientes y no podrá existir servidumbre de vista hacia los predios vecinos.
10. No se permite ocupar la vía pública (andén y calzada) con materiales y residuos de construcción.



**CURADURIA URBANA No. 2 DE BUCARAMANGA**  
**Arq. Berenice Catherine Moreno Gómez**

**RESOLUCION N° 23-0156 del 24 de marzo de 2023**


**Por la cual se declara un ACTO DE RECONOCIMIENTO DE EDIFICACIÓN y se concede una licencia de CONSTRUCCIÓN en la modalidad de MODIFICACIÓN-AMPLIACION**

68001-2-22-0331

El Curador Urbano No. 2 de Bucaramanga, en uso de sus facultades legales y las conferidas por la Ley 388 de 1997, la Ley 400 de 1997, la ley 810 de 2003, la ley 1796 de 2016, el Decreto 1077 de 2015, el Decreto 2218 de 2015, el Decreto 1197 de 2016, el Decreto 1203 de 2017, el Decreto 1783 de 2021, el Acuerdo Municipal 011 del 21 de mayo de 2014 P.O.T. de Bucaramanga, y:

**CONSIDERANDO:**

1. Que **Luis Eduardo Lozano Briceño**, con cédula(s) de ciudadanía N°. **5.559.063**, en su calidad de propietario(s) del predio localizado en la **Calle 24N #12 - 94** barrio **Kennedy** del Municipio de Bucaramanga, identificado con el número catastral **68001-01-06-0140-0012-000** y folio de matrícula inmobiliaria **300-92542** de la Oficina de Instrumentos Públicos de Bucaramanga, con un área de **173,70 m<sup>2</sup>**, ha(n) solicitado un **ACTO DE RECONOCIMIENTO DE EDIFICACIÓN** y una licencia de **CONSTRUCCIÓN** en la modalidad de **MODIFICACIÓN-AMPLIACION**, para destinación **Vivienda**.
2. Que la solicitud de licencia a que se refiere el numeral anterior ha sido presentada de conformidad con los requisitos exigidos por los artículos 2.2.6.4.2.2 y 2.2.6.1.2.1.7 del Decreto 1077 de 2015, modificado por el artículo 15 del Decreto 1783 de 2021 y la resolución 1026 de 2021, dándose el trámite previsto en las normas que regulan la expedición de licencias de Urbanización y Construcción.
3. Que de acuerdo con el artículo 2.2.6.4.1.1 del Decreto 1077 de 2015, el reconocimiento de edificaciones es la actuación por medio de la cual el curador urbano declara la existencia de los desarrollos arquitectónicos que se ejecutaron sin obtener tales licencias siempre y cuando cumplan con el uso previsto por las normas urbanísticas vigentes y que la edificación se haya concluido como mínimo cinco (5) años antes de la solicitud de reconocimiento. Este término no aplicará en aquellos casos en que el solicitante deba obtener el reconocimiento por orden judicial o administrativa.
4. Que en cumplimiento de lo establecido en el artículo 2.2.6.1.2.2.1 del Decreto 1077 de 2015, modificado por el artículo 16 del Decreto 1783 de 2021, se citó el día 30 de septiembre del 2022 a los vecinos colindantes del predio objeto de la solicitud de licencia, para que se hagan parte y puedan hacer valer sus derechos, de los cuales ninguno de ellos se hizo parte.
5. Que el proyecto fue radicado el 06 de septiembre de 2022 y el día 26 de septiembre de 2022 se radico en legal y debida forma el proyecto para el predio ubicado en la **Calle 24N #12 - 94**
6. Que con el fin de dar cumplimiento a lo estipulado por el Decreto 1077 de 2015 y sus decretos modificatorios, se instaló valla informativa en la fachada del inmueble, y su fotografía fue allegada a este despacho el día 20 de septiembre del 2022.
7. Que dando cumplimiento a lo estipulado en el Artículo 471 del Acuerdo 011 de 2014, esta Curaduría remitió el día 30 de septiembre de 2022 a la subsecretaría de planeación el Acto de reconocimiento radicado con el fin de obtener respuesta a la solicitud enviada a la secretaria de planeación municipal. El día 18 de noviembre del 2022 informe técnico GDT- 5654-2022 allegan respuesta en el que se menciona que no se pudo realizar el procedimiento y se aprueba con base en el registro fotográfico aportado a la radicación.
8. Que el proyecto objeto de la solicitud fue revisado y aprobado de acuerdo con la normatividad vigente, desde el punto de vista técnico, jurídico, estructural, urbanístico y arquitectónico por la División Técnica y Jurídica de esta Curaduría, en concordancia con el artículo 2.2.6.1.2.2.3. del Decreto 1077 de 2015, modificado por el artículo 7 del Decreto 1203 de 2017, el cual fue objeto de acta de observaciones el día 21 de octubre del 2022 con un término de 30 días hábiles y vigente hasta el día 6 de diciembre del 2022 por parte del propietario o responsable del trámite.
9. Que, una vez revisado las observaciones realizadas en dicha acta, el proyecto objeto de la solicitud fue revisado y solicitado prorroga de acuerdo con la normatividad vigente, desde el punto de vista técnico, estructural, urbanístico y arquitectónico por el equipo Técnico de esta Curaduría, en concordancia con el artículo 2.2.6.1.2.2.4. del Decreto 1077 de 2015, y fue presentada la solicitud el día 2 de diciembre del 2022 con vigencia hasta el 28 de diciembre del 2022.
10. Que acorde con lo estipulado en el inciso segundo del artículo 2.2.6.1.2.3.1. del Decreto 1077 de 2015, se requiere prorrogar por una sola vez, hasta la mitad del término, esto es 22.5 días hábiles, el trámite administrativo, a fin terminar el estudio del proyecto. Por el cual se inicia el día 31 de enero del 2023 hasta el día 01 de marzo del 2023.
11. Que, una vez aprobado el proyecto, se da viabilidad el día 02 de marzo de 2023 los cuales tiene un término de 30 días hábiles hasta el día 18 de abril de 2023, y allegan los pagos el día 17 de marzo de 2023.
12. Frente a la restitución de espacio público, se debe por el titular dar cumplimiento a ello conforme al Manual de Diseño para el Espacio Público, y de ser necesario en los términos del Decreto 1077 de 2015 artículo 2.2.6.1.1.12, obtener la respectiva Licencia de Intervención y Ocupación de Espacio Público, a fin de adecuar el espacio público, trámite que deberá efectuar ante el Municipio, ello teniendo en cuenta que es el ente competente de autorizar la ejecución de dichas obras.



## CURADURIA URBANA No. 2 DE BUCARAMANGA

Arq. Berenice Catherine Moreno Gómez

RESOLUCION N° 23-0156 del 24 de marzo de 2023

13. Que el Artículo 3 del Decreto 1197 del 2016 que modifica el artículo 2.2.6.1.2.1.5. del Decreto 1077 del 2015, establece que podrán ser titulares de las licencias de urbanización, parcelación, subdivisión y construcción los titulares de derechos reales principales, los propietarios del derecho de dominio a título de fiducia y los fideicomitentes de las mismas fiducias, de inmuebles objeto de la solicitud.
1. Que el titular de la licencia será el responsable de todas las obligaciones urbanísticas y arquitectónicas adquiridas con ocasión de su expedición y extracontractualmente por los perjuicios que se causaren a terceros en desarrollo de la misma. Cuando los profesionales que suscriben el formulario único nacional para la solicitud de licencias se desvinculen de la ejecución de los diseños o de la ejecución de la obra, deberán informar de este hecho al curador urbano o a la autoridad municipal o distrital encargada de expedir las licencias, según corresponda, quien de inmediato procederá a requerir al titular de la licencia para que informe de su reemplazo en un término máximo de 15 días hábiles, de acuerdo con lo establecido en el artículo 2.2.6.1.1.15 del Decreto 1077 de 2015, modificado por el artículo 5 del Decreto 1203 de 2017.
2. Que de conformidad con el artículo 2.2.6.1.2.3.3 del Decreto 1077 de 2015, el otorgamiento de la licencia determinará la adquisición de los derechos de construcción y desarrollo, ya sea parcelando, urbanizando o construyendo en los predios objeto de la misma en los términos y condiciones expresados en la respectiva licencia. La expedición de licencias no conlleva pronunciamiento alguno acerca de la titularidad de derechos reales ni de la posesión sobre el inmueble o inmuebles objeto de ella. Las licencias recaen sobre uno o más predios y/o inmuebles y producen todos sus efectos aun cuando sean enajenados.
3. Que el proyecto objeto de la solicitud fue revisado y aprobado de acuerdo con la normatividad vigente, desde el punto de vista técnico, jurídico, estructural, urbanístico y arquitectónico por la División Técnica y Jurídica de esta Curaduría, en concordancia con el artículo 2.2.6.1.2.2.3. del Decreto 1077 de 2015, modificado por el artículo 7 del Decreto 1203 de 2017.
4. Que el proyecto presentado debe contemplar en su diseño las condiciones que garanticen la accesibilidad y desplazamiento de las personas con movilidad reducida, sea esta temporal o permanente, de conformidad con las normas establecidas en la Ley 361 de 1997, el Decreto 1538 de 2005, el Decreto 1077 de 2015 y Normas Técnicas Colombianas que tratan la accesibilidad a medios físicos emitidas por el ICONTEC.
5. Que la ejecución de las obras debe realizarse de acuerdo con el proyecto arquitectónico y estructural aprobado, para poder ser recibidas a satisfacción por la dependencia responsable de la Alcaldía Municipal de Bucaramanga, teniendo en cuenta las siguientes consideraciones técnicas:
  - Trámite de Reconocimiento, modificación y ampliación de una edificación que inicialmente es de 1 pisos, en pórticos en concreto reforzado, y se amplían 2 pisos mas, siguiendo el sistema estructural de pórticos en concreto reforzado, esencialmente completo y sin diagonales, con capacidad de disipación de energía especial DES. La placa de entrepiso es aligerada con viguetas distribuidas en una dirección y fundida in situ. El sistema de cimentación son zapatas unidas mediante vigas de enlace y amarre. Se plantea reforzamiento de cimentación, según planos estructurales.
  - Se deben colocar mallas o cortinas protectoras hacia los predios colindantes y el espacio público para evitar que la caída de escombros pueda ocasionar accidentes a las personas o daños materiales a los inmuebles vecinos.
  - Los daños causados a terceros en la ejecución de las obras son responsabilidad del propietario del presente proyecto.
  - Los muros que demarcan los linderos deben levantarse dentro de los límites del predio sobre el cual actúa la presente licencia, éstos deben ser independientes y no podrá existir servidumbre de vista hacia los predios vecinos.
  - No se permite ocupar la vía pública (andén y calzada) con materiales y residuos de construcción.
  - Durante la ejecución de las obras debe tenerse en cuenta lo establecido en la Resolución 0472 del 28 de febrero de 2017 del Ministerio de Ambiente, donde se reglamenta la gestión integral de los residuos generados en las actividades de construcción y demolición.
6. Que el incumplimiento de las obligaciones previstas en la presente resolución, y demás disposiciones urbanísticas vigentes acarrearán para el titular la aplicación de las sanciones previstas en la Ley 388 de 1997, la Ley 810 de 2003 y la Ley 1796 de 2016, sin perjuicio de las sanciones aplicables al responsable del proyecto.

### RESUELVE:

**ARTÍCULO 1º.** Declarar un **ACTO DE RECONOCIMIENTO DE EDIFICACIÓN** y conceder licencia de **CONSTRUCCIÓN** en la modalidad de **MODIFICACIÓN/AMPLIACION**, para destinación **Vivienda**, en el predio localizado en la **Calle 24N #12 - 94** barrio **Kennedy**, del Municipio de Bucaramanga, identificado con el número catastral **68001-01-06-0140-0012-000** y folio de matrícula inmobiliaria **300-92542** de la Oficina de Instrumentos Públicos de Bucaramanga, a nombre de **Luis Eduardo Lozano Briceño**, en su calidad de propietario(s), para que en concordancia con el P.O.T. del Municipio de Bucaramanga, efectúe las obras de conformidad con los planos, documentos técnicos aprobados y disposiciones urbanísticas y ambientales vigentes.

**14. PARÁGRAFO.** Las obras autorizadas en la presente resolución se describen así: Acto de reconocimiento con licencia de construcción con modalidad modificación/ampliación para uso de vivienda, de un inmueble existente desarrollándose de la siguiente manera: Un reconocimiento de Un (1) Piso, con un área total reconocida de 153.25 m<sup>2</sup>, índice de ocupación existente



## CURADURIA URBANA No. 2 DE BUCARAMANGA

Arq. Berenice Catherine Moreno Gómez

RESOLUCION N° 23-0156 del 24 de marzo de 2023

y un índice de construcción existente, donde existe Tres (3) unidades de viviendas, acompañada de una licencia de construcción en modalidad Modificación/Ampliación. Presenta una modificación en el primer piso con un área intervenida modificada de 50.45m<sup>2</sup>, y una ampliación de segundo y tercer piso aprobándose cuatro (4) unidades de viviendas. Con un área ampliada de 186.00m<sup>2</sup>, para un área de Modificación/Ampliación de 236.45m<sup>2</sup>. Finalmente, el proyecto queda aprobado de la siguiente manera: área del lote: 173.70m<sup>2</sup>, se aprueba tres (3) unidades de viviendas existentes y Cuatro (4) Unidades de viviendas nuevas para un total de Siete (7) unidades de viviendas desarrollados en Tres (3) pisos. Área total construida de la edificación después de la intervención: 351.30m<sup>2</sup> Que dando cumplimiento a lo estipulado en el Artículo 471 del Acuerdo 011 de 2014, esta Curaduría remitió el día 30 de septiembre de 2022 a la subsecretaría de planeación el Acto de reconocimiento radicado con el fin de obtener respuesta a la solicitud enviada a la secretaria de planeación municipal se recibió el 18 de noviembre del 2022 con GDT- 5654-2022 allegando respuesta en el que se menciona que no se pudo realizar el procedimiento y se aprueba con base en el registro fotográfico aportado a la radicación. el Acto de Reconocimiento de la Existencia de una Edificación para una edificación de uso de vivienda que se desarrollara en tres (3) pisos, que se aprueba con base en el registro fotográfico aportado a la radicación. ANEXOS: Declaración juramentada de antigüedad de la edificación, peritaje técnico estructural. Debe cumplir con manejo del espacio público determinado en el Decreto 067 de 2008, relacionado con el Manual para el Diseño y Construcción del Espacio Público de Bucaramanga. La presente actuación no otorga autorización ni licencia ningún tipo de constr4

15. .Ouccion adicional a la indicada en planos. **CONSIDERACIONES ESTRUCTURALES:** Trámite de Reconocimiento, modif

16. icación y ampliación de una edificación que inicialmente es de 1 pisos, en pórticos en concreto reforzado, y se amplían 2 pisos más, siguiendo el sistema estructural de pórticos en concreto reforzado, esencialmente completo y sin diagonales, con capacidad de disipación de energía especial DES. La placa de entrepiso es aligerada con viguetas distribuidas en una dirección y fundida in situ. El sistema de cimentación son zapatas unidas mediante vigas de enlace y amarre. Se plantea reforzamiento de cimentación, según planos estructurales. Los daños causados en la ejecución de las obras son responsabilidad del titular de la licencia. Por el contenido de los planos que se aprueban, estos no son válidos para propiedad horizontal (Art. 6 Ley 675 de 2001. Presenta planos de localización georreferenciado con las siguientes coordenadas de magnas sirgas: **X: 1104084.9595 Y: 1283107.1805**. Estas obras no podrán iniciarse hasta tanto no se encuentre ejecutoriada la presente providencia, previa cancelación de los impuestos y las expensas correspondientes.

**ARTÍCULO 2°.** Los planos que contienen los diseños arquitectónicos y estructurales; así como las memorias de cálculo y estudios geotécnicos, han sido debidamente aprobados por la Curaduría Urbana 2 de Bucaramanga y hacen parte integral de la presente resolución.

**ARTÍCULO 3°.** El titular de la licencia deberá dar cumplimiento de las siguientes obligaciones, establecidas en el artículo 2.2.6.1.2.3.6 del Decreto 1077 de 2015, modificado por el artículo 23 del Decreto 1783 de 2021:

- a. Ejecutar las obras de forma tal que se garantice la salubridad y seguridad de las personas, así como la estabilidad de los terrenos y edificaciones vecinas y de los elementos constitutivos del espacio público.
- b. Mantener en la obra la licencia y los planos aprobados, y exhibirlos cuando sean requeridos por la autoridad competente.
- c. Cumplir con el programa de manejo ambiental de materiales y elementos a los que hace referencia la Resolución 541 de 1994 del Ministerio del Medio Ambiente, o el acto que la modifique o sustituya, para aquellos proyectos que no requieren licencia ambiental, o planes de manejo, recuperación o restauración ambiental, de conformidad con el decreto único del sector ambiente y desarrollo sostenible en materia de licenciamiento ambiental.
- d. Cuando se trate de licencias de construcción, solicitar la Autorización de Ocupación de Inmuebles al concluir las obras de edificación en los términos que establece el artículo 2.2.6.1.4.1 del decreto 1077 de 2015.
- e. Garantizar durante el desarrollo de la obra la participación del diseñador estructural del proyecto y del ingeniero geotecnista responsables de los planos y estudios aprobados, con el fin de que atiendan las consultas y aclaraciones que solicite el constructor. Las consultas y aclaraciones deberán incorporarse en la bitácora del proyecto.
- f. Designar en un término máximo de 15 días hábiles al profesional que remplazará a aquel que se desvinculó de la ejecución de los diseños o de la ejecución de la obra. Hasta tanto se designe el nuevo profesional, el que asumirá la obligación del profesional saliente será el titular de la licencia.
- g. Obtener, previa la ocupación y/o transferencia de las nuevas edificaciones que requieren supervisión técnica independiente, el Certificado Técnico de Ocupación emitido por parte del Supervisor Técnico Independiente siguiendo lo previsto en el Título I del Reglamento Colombiano de Construcción Sismo Resistente NSR-10. La ocupación de edificaciones sin haber protocolizado y registrado el Certificado Técnico de Ocupación ocasionará las sanciones correspondientes, incluyendo las previstas en el Código Nacional de Policía y Convivencia, Ley 1801 de 2016 o la norma que la adicione, modifique o sustituya.
- h. Realizar los controles de calidad para los diferentes materiales y elementos que señalen las normas de construcción Sismo Resistentes.
- i. Instalar los equipos, sistemas e implementos de bajo consumo de agua, establecidos en la Ley 373 de 1997 o la norma que la adicione, modifique o sustituya.
- j. Cumplir con las normas vigentes de carácter nacional, municipal o distrital sobre eliminación de barreras arquitectónicas para personas en situación de discapacidad.
- k. Cumplir con las disposiciones contenidas en las normas de construcción sismo resistente vigente.
- l. Dar cumplimiento a las disposiciones sobre construcción sostenible que adopte el Ministerio de Vivienda, Ciudad y Territorio o los municipios o distritos en ejercicio de sus competencias.

**ARTÍCULO 4°.** El titular de la licencia, tal como lo establece el artículo 2.2.6.1.4.9 del Decreto 1077 de 2015, debe instalar un aviso durante el término de ejecución de las obras, cuya dimensión mínima será de un metro (1.00 m) por setenta (70) centímetros,



## CURADURIA URBANA No. 2 DE BUCARAMANGA

Arq. Berenice Catherine Moreno Gómez

### RESOLUCION N° 23-0156 del 24 de marzo de 2023

localizado en lugar visible desde la vía pública más importante sobre la cual tenga frente o límite la construcción que haya sido objeto de la licencia. En caso de obras que se desarrollen en edificios o conjunto sometidos al régimen de propiedad horizontal se instalará un aviso en la cartelera principal del edificio o conjunto, o en un lugar de amplia circulación que determine la administración. En caso de obras menores se instalará un aviso de treinta (30) centímetros por cincuenta (50) centímetros. La valla o aviso deberá indicar al menos:

- La clase y número de identificación de la licencia, y la autoridad que la expidió.
- El nombre o razón social del titular de la licencia.
- La dirección del inmueble.
- Vigencia de la licencia.
- Descripción del tipo de obra que se adelanta, haciendo referencia especialmente al uso o usos autorizados, metros de construcción, altura total de las edificaciones, número de estacionamientos y número de unidades habitacionales, comerciales o de otros usos.

La valla o aviso se instalará antes de la iniciación de cualquier tipo de obra, emplazamiento de campamentos o maquinaria, entre otros, y deberá permanecer instalado durante todo el tiempo de la ejecución de la obra.

**ARTÍCULO 5°.** Reconocer a los profesionales responsables de los estudios y documentos presentados y quienes, con la firma en el formulario único para la solicitud de licencias urbanísticas, declaran que conocen las disposiciones vigentes que rigen la materia y las sanciones establecidas, así:

- Al Arquitecto Juan Pablo Merchan Merchan, con matrícula profesional A68092002-13720446, como responsable legalmente de los diseños arquitectónicos y de la información contenida en ellos.
- Al Ingeniero civil Oscar Manuel Padilla Garcia, con matrícula profesional 68202-119462, como responsable legalmente de los diseños estructurales y de información contenidas en ellos.
- Al Arquitecto Juan Pablo Merchan Merchan, con matrícula profesional A68092002-13720446, como responsable legalmente de la obra.
- Al geotecnista Diana Maria Ortega Duarte, con matrícula profesional 68202-283925, como responsable legalmente del estudio geotécnico y de suelos.

**ARTÍCULO 6°.** La licencia de **CONSTRUCCIÓN** en la modalidad de **MODIFICACIÓN-AMPLIACION** tendrán una vigencia de veinticuatro (24) meses contados a partir de la fecha en que quede en firme el acto administrativo por medio del cual fue otorgada la respectiva licencia, prorrogable por una sola vez por un plazo adicional de doce (12) meses. La solicitud de prórroga de una licencia urbanística deberá radicarse con la documentación completa a más tardar treinta (30) días hábiles antes del vencimiento de la respectiva licencia. La solicitud deberá acompañarse de la manifestación bajo la gravedad del juramento de la iniciación de obra por parte del urbanizador o constructor responsable, de conformidad con lo establecido en el artículo 2.2.6.1.2.4.1 del Decreto 1077 de 2015, modificado por el artículo 27 del Decreto 1783 de 2021.

**ARTÍCULO 7°.** Notificar personalmente a los titulares, del contenido de la presente resolución en los términos del artículo 2.2.6.1.2.3.7 del Decreto 1077 de 2015 y lo estipulado en el artículo 66 y siguientes de la ley 1437 de 2011, modificado por el artículo 24 del Decreto 1783 de 2021.

**ARTÍCULO 8°.** Notificar personalmente a cualquier persona que se hubiere hecho parte dentro del trámite, en los términos del Artículo 2.2.6.1.2.3.7 del Decreto 1077 de 2015, modificado por el artículo 24 del Decreto 1783 de 2021. Si no se pudiere hacer la notificación personal al cabo de cinco (5) días del envío de la citación, se notificará por aviso, tal como lo ordena el Artículo 69 de la Ley 1437 de 2011, Código de Procedimiento Administrativo y de lo Contencioso Administrativo.


**ARTÍCULO 9°.** Publicar la parte resolutoria del presente acto administrativo, en un periódico de amplia circulación local o nacional, por cuenta del interesado.

**ARTÍCULO 10°.** Contra éste acto administrativo proceden los recursos de reposición ante el Curador Urbano que lo expidió y de apelación ante la Oficina de Planeación o en su defecto ante el Alcalde Municipal, para que lo aclare, modifique o revoque; El recurso de apelación podrá interponerse directamente, o como subsidiario del de reposición, dentro de los diez (10) días siguientes a la notificación, conforme a lo establecido en el artículo 2.2.6.1.2.3.9 del Decreto 1077 de 2015 y los artículos 74 y siguientes de la Ley 1437 de 2011, Código de Procedimiento Administrativo y de lo Contencioso Administrativo.

**ARTÍCULO 11°.-** La presente resolución rige a partir de su ejecutoria.

Notifíquese y Cúmplase.

Expedida en Bucaramanga, el 24 de marzo de 2023

  
Arq. Berenice Catherine Moreno Gómez  
Curador Urbano No. 2 de Bucaramanga  
RG



**CURADURIA URBANA No. 2 DE BUCARAMANGA**  
**Arq. Berenice Catherine Moreno Gómez**

**CURADURIA URBANA No. 2 DE BUCARAMANGA**  
**NOTIFICACIÓN PERSONAL**


En Bucaramanga, el día 31 de marzo del 2023, en las oficinas de la Curaduría Urbana No. 2 de Bucaramanga, se hizo presente Juna Pablo Merchán Merchán con cédula(s) de ciudadanía 13.720.446, en calidad de apoderado del predio ubicado en Calle 24N #12 - 94 Kennedy del Municipio de Bucaramanga, predio identificado con el número predial 68001-01-06-0140-0012-000, matrícula inmobiliaria 300-92542 de la Oficina de Registro de Instrumentos Públicos de Bucaramanga, con el objeto de NOTIFICARSE PERSONALMENTE de la Resolución 23-0156 de fecha 24 de marzo de 2023 por medio de la cual se concede un(a) ACTO DE RECONOCIMIENTO DE EDIFICACIÓN-MODIFICACIÓN-AMPLIACION, solicitado mediante radicación 68001-2-22-0331, de acuerdo con lo establecido en el artículo 2.2.6.1.2.3.7 del Decreto 1077 de 2015, y los artículos 66 y 67 de la Ley 1437 de 2011 Código de Procedimiento Administrativo y de lo Contencioso Administrativo.

En consecuencia se le hace presente el contenido de la Resolución que se notifica y se le entrega un ejemplar auténtico, íntegro y gratuito de la misma; informándosele que contra este acto administrativo procede los recursos de reposición ante el Curador Urbano que lo expidió y de apelación ante la Oficina Asesora de Planeación Municipal o en su defecto ante el Alcalde Municipal, para que lo aclare, modifique o revoque, dentro de los diez (10) días siguientes a la presente notificación, de acuerdo con lo establecido en el artículo 2.2.6.1.2.3.9 del Decreto 1077 de 2015, y el artículo 76 de la Ley 1437 de 2011 Código de Procedimiento Administrativo y de lo Contencioso Administrativo.

Con base en numeral 3 del artículo 87 del CPACCA - Ley 1437 de 2011, el notificado manifiesta de manera libre y voluntaria que renuncia a los términos de ejecutoria del acto y que se encuentra conforme a lo estipulado en el mismo, por lo cual no interpone recurso alguno. Renuncio a los términos establecidos por la ley: Si  No

En constancia firma:

NOTIFICADO

  
c.c. 13.720.446

NOTIFICADOR

  
91405354 9/1/23



**CURADURIA URBANA No. 2 DE BUCARAMANGA**  
Arq. Berenice Catherine Moreno Gómez

El suscrito **CURADOR URBANO No. 2 DE BUCARAMANGA**, hace constar que:

La resolución No. **23-0156** del **24 de marzo de 2023**, por la cual se concede un **ACTO DE RECONOCIMIENTO DE EDIFICACIÓN-MODIFICACIÓN-AMPLIACION**, según radicación N° **68001-2-22-0331**, sobre el predio ubicado en la **Calle 24N #12 - 94 Kennedy** del Municipio de Bucaramanga, identificado con el número predial **68001-01-06-0140-0012-000**, matrícula inmobiliaria **300-92542** de la Oficina de Registro de Instrumentos Públicos de Bucaramanga, fue notificada personalmente a **Luis Eduardo Lozano Briceño**.

Una vez transcurrido el término legal, sin que las partes interesadas hubieran interpuesto recurso alguno, queda debidamente ejecutoriado el mencionado acto administrativo el día **19 de abril de 2023**, conforme a lo establecido en el numeral 3 del artículo 87 del Código de Procedimiento Administrativo y de lo Contencioso Administrativo

**VIGENCIA DE LA LICENCIA**

Cuando fuere necesario intervenir o reforzar la estructura a los niveles adecuados de sismo resistencia de acuerdo con la NSR-10

**DEL: 19 de abril de 2023**

**HASTA: 18 de abril de 2025**

Arq. Berenice Catherine Moreno Gómez  
Curador Urbano No. 2 de Bucaramanga  
RG



Handwritten signature or scribble.