



# CURADURIA URBANA No. 2 DE BUCARAMANGA

Arq. Berenice Catherine Moreno Gómez

El suscrito **CURADOR URBANO No. 2 DE BUCARAMANGA**, en uso de las facultades que le confiere: la Ley 388 de 1997, la Ley 400 de 1997, la ley 810 de 2003, la ley 1796 de 2016, el Decreto No. 1077 de 2015 y los decretos modificatorios, la norma sismo resistente NSR-10 y sus modificaciones, el Acuerdo Municipal 011 del 21 de mayo de 2014 P.O.T. de Bucaramanga, expidió la resolución No. **68001-2-21-0164** del **10 de mayo de 2021**, y una vez ejecutoriado el acto administrativo que declara el reconocimiento expide:

## **RECONOCIMIENTO EDIFICACIÓN N° 68001-2-21-0164**

### 1. INFORMACIÓN DEL PREDIO

**PROPIETARIO(s):** Mercedes Benavides Gómez, Mayumi Okuda Benavides  
**NÚMERO PREDIAL:** 68001-01-05-0028-0026-000  
**MATRÍCULA INMOBILIARIA:** 300-147379  
**DIRECCIÓN DEL PREDIO:** Calle 56 # 21 - 57  
**BARRIO:** La Concordia  
**ÁREA DEL PREDIO:** 126,00 m<sup>2</sup>

### 2. INFORMACIÓN DEL PROYECTO APROBADO

**ÁREA DE INTERVENCIÓN:** 126,00 m<sup>2</sup>      **ÁREA TOTAL DE LA EDIFICACIÓN:** 126,00  
**ALTURA DE LA EDIFICACIÓN:** 1 piso.  
**NORMA URBANÍSTICA:** No Aplica.  
**ZONA NORMATIVA:** 8      **SECTOR:** 3      **SUBSECTOR:** 3-B  
**AREA DE ACTIVIDAD:** M-1 Múltiple centralidad  
**USO PREDIAL:** Comercio y Servicio      **ESTRATO:** 4  
**TRATAMIENTO:** TRA-2 Renovación Reactivación 2  
**I.O.:** No aplica.      **I.C.:** No aplica.      **VIS:** No VIS      **BIC:** No BIC  
**UNIDADES PRIVADAS:** 2 unidades de comercio y/o servicios ( ver unidades de uso en plano arquitectónico)  
**PARQUEADEROS:** Se da cumplimiento a lo establecido en el Decreto 1077 de 2015, y el Acuerdo 011 de 2014 artículo 471

### DESCRIPCIÓN DEL PROYECTO:


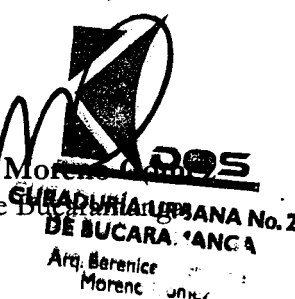
Acto de reconocimiento de la existencia de una edificación para uso de comercio y/o servicios en un lote esquinero de forma irregular con dos frentes a vía pública vehicular y un área de 126,00 m<sup>2</sup> según consta en escritura pública 6366 de la notaría quinta de Bucaramanga; con nomenclatura de acceso Calle 56 # 21 - 57 barrio La Concordia. Se aprueba teniendo en cuenta acta de audiencia pública del 12 de abril de 2021 dentro del proceso policivo 2018-274, por medio del cuál, el inspector de policía urbano Esteban Nicolas Alvarez, ordenó efectuar el reconocimiento de obras ejecutadas sin previa licencia de construcción debidamente registradas en GDT 1259 de 12 de abril de 2018 emitido por la secretaría de planeación de Bucaramanga. La edificación reconocida se trata de dos unidades de comercio y/o servicios ( ver unidades de uso en plano arquitectónico ) en un piso de altura con un área total construida de 126,00 m<sup>2</sup>. Con coordenadas de localización georeferenciada así: falso Norte 1.283.543.77 m falso Este 1.770.935.59 m Latitud desde el origen 7.07888714 según sistema de coordenadas Magna Sirgas.

Los aspectos técnicos y legales del proyecto, el marco legal establecido en las normas indicadas y demás normas complementarias, están consignados en la resolución 68001-2-21-0164, expedida el 10 de mayo de 2021 que declara un **RECONOCIMIENTO EDIFICACIÓN**. Estas consideraciones deben tenerse en cuenta durante la ejecución del proyecto.

### 3. RESPONSABLES TECNICOS

**ARQUITECTO:** Luis Alberto Castellanos Villabona      **Matrícula** A30372017-1098761958  
**INGENIERO CALCULISTA:** Oscar Manuel Padilla García      **Matrícula** 68202-119462

Se expide en Bucaramanga el 1 de junio de 2021.

  
Arq. Berenice Catherine Moreno Gómez  
Curador Urbano No. 2 de Bucaramanga  
FG  


## CONSIDERACIONES BÁSICAS DECRETO 1077 DE 2015

1. De acuerdo con el artículo 2.2.6.4.1.1 del Decreto 1077 de 2015, el reconocimiento de edificaciones es la actuación por medio de la cual el curador urbano declara la existencia de los desarrollos arquitectónicos que se ejecutaron sin obtener tales licencias siempre y cuando cumplan con el uso previsto por las normas urbanísticas vigentes y que la edificación se haya concluido como mínimo cinco (5) años antes de la solicitud de reconocimiento. Este término no aplicará en aquellos casos en que el solicitante deba obtener el reconocimiento por orden judicial o administrativa.
1. El titular del reconocimiento será el responsable de todas las obligaciones urbanísticas y arquitectónicas adquiridas con ocasión de su expedición y extracontractualmente por los perjuicios que se causaren a terceros en desarrollo de la misma. Cuando los profesionales que suscriben el formulario único nacional para la solicitud de licencias se desvinculen de la ejecución de los diseños o de la ejecución de la obra, deberán informar de este hecho al curador urbano o a la autoridad municipal o distrital encargada de expedir las licencias, según corresponda, quien de inmediato procederá a requerir al titular de la licencia para que informe de su reemplazo en un término máximo de 15 días hábiles, de acuerdo con lo establecido en el artículo 2.2.6.1.1.15 del Decreto 1077 de 2015.
2. De conformidad con lo dispuesto en el literal a) del artículo 5° del Decreto-ley 151 de 1998, el otorgamiento de la licencia determinará la adquisición de los derechos de construcción y desarrollo, ya sea parcelando, urbanizando o construyendo en los predios objeto de la misma en los términos y condiciones expresados en la respectiva licencia. La expedición de licencias no conlleva pronunciamiento alguno acerca de la titularidad de derechos reales ni de la posesión sobre el inmueble o inmuebles objeto de ella. Las licencias recaen sobre uno o más predios y/o inmuebles y producen todos sus efectos aún cuando sean enajenados.
3. La ejecución de las obras debe realizarse de acuerdo con el proyecto arquitectónico y estructural aprobado, para poder recibir la Autorización de Ocupación de Inmuebles por la dependencia responsable de la Alcaldía Municipal de Bucaramanga. Las obras de adecuación a las normas de sismo resistencia y/o a las normas urbanísticas y arquitectónicas contempladas en el acto de reconocimiento de la edificación, en los términos de que trata el presente decreto. Para este efecto, la autoridad competente realizará una inspección al sitio donde se desarrolló el proyecto, dejando constancia de la misma mediante acta, en la que se describirán las obras ejecutadas. Si estas se adelantaron de conformidad con lo aprobado en la licencia, la autoridad expedirá la Autorización de Ocupación de Inmuebles.
4. El titular del reconocimiento deberá dar cumplimiento de las siguientes obligaciones, establecidas en el artículo 2.2.6.1.2.3.6 de Decreto 1077 de 2015:
  - a. Ejecutar las obras de forma tal que se garantice la salubridad y seguridad de las personas, así como la estabilidad de los terrenos y edificaciones vecinas y de los elementos constitutivos del espacio público.
  - a. Mantener en la obra la licencia y los planos aprobados, y exhibirlos cuando sean requeridos por la autoridad competente.
  - b. Cumplir con el programa de manejo ambiental de materiales y elementos a los que hace referencia la Resolución 541 de 1994 del Ministerio del Medio Ambiente, o el acto que la modifique o sustituya, para aquellos proyectos que no requieren licencia ambiental, o planes de manejo, recuperación o restauración ambiental, de conformidad con el decreto único del sector ambiente y desarrollo sostenible en materia de licenciamiento ambiental.
  - c. Solicitar la Autorización de Ocupación de Inmuebles al concluir las obras de edificación en los términos que establece el artículo 2.2.6.1.4.1 del decreto 1077 de 2015.
  - d. Garantizar durante el desarrollo de la obra la participación del diseñador estructural del proyecto y del ingeniero geotecnista responsables de los planos y estudios aprobados, con el fin de que atiendan las consultas y aclaraciones que solicite el constructor. Las consultas y aclaraciones deberán incorporarse en la bitácora del proyecto.
  - e. Designar en un término máximo de 15 días hábiles al profesional que reemplazará a aquel que se desvinculó de la ejecución de los diseños o de la ejecución de la obra. Hasta tanto se designe el nuevo profesional, el que asumirá la obligación del profesional saliente será el titular de la licencia.
  - f. Realizar los controles de calidad para los diferentes materiales y elementos que señalen las normas de construcción Sismo Resistentes.
  - g. Instalar los equipos, sistemas e implementos de bajo consumo de agua, establecidos en la Ley 373 de 1997 o la norma que la adicione, modifique o sustituya.
  - h. Cumplir con las normas vigentes de carácter nacional, municipal o distrital sobre eliminación de barreras arquitectónicas para personas en situación de discapacidad.
  - i. Cumplir con las disposiciones contenidas en las normas de construcción sismo resistente vigente.
  - j. Dar cumplimiento a las disposiciones sobre construcción sostenible que adopte el Ministerio de Vivienda, Ciudad y Territorio o los municipios o distritos en ejercicio de sus competencias.
5. Cuando fuere necesario intervenir o reforzar la estructura a los niveles adecuados de sismo resistencia de acuerdo con la Ley 400 de 1997 y el Reglamento Colombiano de Construcción Sismoresistente-NSR-10, el acto de reconocimiento otorgará un plazo de veinticuatro (24) meses, prorrogable por una sola vez por un plazo adicional de doce (12) meses, contados a partir de la fecha de su ejecutoria, para que el interesado ejecute las obras de reforzamiento, de acuerdo a lo establecido en el artículo 2.2.6.4.2.6 del Decreto 1077 de 2015.
6. El titular del reconocimiento debe instalar un aviso durante el término de ejecución de las obras, cuya dimensión mínima será de un metro (1.00 m) por setenta (70) centímetros, localizado en lugar visible desde la vía pública más importante sobre la cual tenga frente o límite la construcción objeto del reconocimiento. En caso de obras que se desarrollen en edificios o conjunto sometidos al régimen de propiedad horizontal se instalará un aviso en la cartelera principal del edificio o conjunto, o en un lugar de amplia circulación que determine la administración. El aviso deberá indicar al menos: La clase y número de identificación de la licencia, y la autoridad que la expidió; El nombre o razón social del titular de la licencia; La dirección del inmueble; Vigencia del reconocimiento; Descripción del tipo de obra que se adelanta, haciendo referencia especialmente al uso o usos autorizados, metros de construcción, altura total de las edificaciones, número de estacionamientos y número de unidades habitacionales, comerciales o de otros usos. El aviso se instalará antes de la iniciación de cualquier tipo de obra, emplazamiento de campamentos o maquinaria, entre otros, y deberá permanecer instalado durante todo el tiempo de la ejecución de la obra.
7. Durante la ejecución de las obras debe tenerse en cuenta lo establecido en la Resolución 0472 del 28 de febrero de 2017 del Ministerio de Ambiente, donde se reglamenta la gestión integral de los residuos generados en las actividades de construcción y demolición.
8. Los muros de medianía deben ser independientes y no podrá existir servidumbre de vista hacia los predios vecinos.
9. No se permite ocupar la vía pública (andén y calzada) con materiales y residuos de construcción.
- 1.



2

**CURADURIA URBANA No. 2 DE BUCARAMANGA**  
**Arq. Berenice Catherine Moreno Gómez**

**RESOLUCION N° 68001-2-21-0164 del 10 de mayo de 2021**

**Por la cual se concede un RECONOCIMIENTO EDIFICACIÓN:**

**68001-2-21-0164**

**El Curador Urbano No. 2 de Bucaramanga**, en uso de sus facultades legales y las conferidas por la Ley 388 de 1997, la Ley 400 de 1997, la ley 810 de 2003, la ley 1796 de 2016, el Decreto 1077 de 2015, el Decreto 2218 de 2015, el Decreto 1197 de 2016, el Decreto 1203 de 2017, el Acuerdo Municipal 011 del 21 de mayo de 2014 P.O.T. de Bucaramanga, y:

**C O N S I D E R A N D O:**

1. Que **Mercedes Benavides Gómez, Mayumi Okuda Benavides** con cédula(s) de ciudadanía N° **41.374.683, 37.513.874** en su calidad de propietario(s) del predio localizado en la **Calle 56 # 21 - 57** barrio **La Concordia** del Municipio de Bucaramanga, identificado con el número catastral **68001-01-05-0028-0026-000** y folio de matrícula inmobiliaria **300-147379** de la Oficina de Instrumentos Públicos de Bucaramanga, con un área de **126,00 m²**, ha(n) solicitado un **RECONOCIMIENTO EDIFICACIÓN**, para destinación **Comercio y Servicio**.
2. Que la solicitud a que se refiere el numeral anterior, ha sido presentada de conformidad con los requisitos exigidos por el artículo 2.2.6.4.2.2 del Decreto 1077 de 2015 y el artículo 2.2.6.1.2.1.7 del Decreto 1077 de 2015 modificado por el Artículo 6 del Decreto 1203 de 2017 y la resolución 0463 de 2017, dándosele el trámite previsto en las normas que regulan el reconocimiento de la existencia de edificaciones.
3. Que de acuerdo con el artículo 2.2.6.4.1.1 del Decreto 1077 de 2015, el reconocimiento de edificaciones es la actuación por medio de la cual el curador urbano declara la existencia de los desarrollos arquitectónicos que se ejecutaron sin obtener tales licencias siempre y cuando cumplan con el uso previsto por las normas urbanísticas vigentes y que la edificación se haya concluido como mínimo cinco (5) años antes de la solicitud de reconocimiento. Este término no aplicará en aquellos casos en que el solicitante deba obtener el reconocimiento por orden judicial o administrativa.
4. Que en cumplimiento de lo preceptuado en los artículos 2.2.6.1.2.2.1 y 2.2.6.4.2.5 del Decreto 1077 de 2015, se citó a los vecinos colindantes del predio objeto de la solicitud de reconocimiento, para que se hagan parte y puedan hacer valer sus derechos, de los cuales ninguno de ellos se hizo parte.
5. Que en cumplimiento de lo preceptuado en el artículo 2.2.6.1.2.2.2 del Decreto 1077 de 2015, intervención de terceros, el solicitante de la licencia instaló una valla en un lugar visible en la cual se advirtió a terceros sobre la iniciación de trámite administrativo, allegando al expediente una fotografía de la misma.
6. Que el artículo 3 del Decreto 1197 del 2016 que modifica el artículo 2.2.6.1.2.1.5. del Decreto 1077 del 2015, establece que podrán ser titulares de las licencias de urbanización, parcelación, subdivisión y construcción los titulares de derechos reales principales, los propietarios del derecho de domino a título de fiducia y los fideicomitentes de las mismas fiducias, de inmuebles objeto de la solicitud.
7. Que el titular del reconocimiento será el responsable de todas las obligaciones urbanísticas y arquitectónicas adquiridas con ocasión de su expedición y extracontractualmente por los perjuicios que se causaren a terceros en desarrollo de la misma. Cuando los profesionales que suscriben el formulario único nacional para la solicitud de licencias se desvinculen de la ejecución de los diseños o de la ejecución de la obra, deberán informar de este hecho al curador urbano o a la autoridad municipal o distrital encargada de expedir las licencias, según corresponda, quien de inmediato procederá a requerir al titular de la licencia para que informe de su reemplazo en un término máximo de 15 días hábiles, de acuerdo con lo establecido en el artículo 2.2.6.1.1.15 del Decreto 1077 de 2015, modificado por el artículo 5 del Decreto 1203 de 2017.
8. Que de conformidad con el artículo 2.2.6.1.2.3.3 del Decreto 1077 de 2015, el otorgamiento de la licencia determinará la adquisición de los derechos de construcción y desarrollo, ya sea parcelando, urbanizando o construyendo en los predios objeto de la misma en los términos y condiciones expresados en la respectiva licencia. La expedición de licencias no conlleva pronunciamiento alguno acerca de la titularidad de derechos reales ni de la posesión sobre el inmueble o inmuebles objeto de ella. Las licencias recaen sobre uno o más predios y/o inmuebles y producen todos sus efectos aun cuando sean enajenados.
9. Que se presentó un peritaje técnico siguiendo los lineamientos previstos en la Ley 400 de 1997 y el Reglamento Colombiano de Construcción Sismo resistente NSR-10 o la norma que lo adicione, modifique o sustituya, por parte de un Ingeniero Civil, para determinar la estabilidad de la construcción y las intervenciones y obras a realizar que lleven progresiva o definitivamente a disminuir la vulnerabilidad sísmica de la edificación, cuando a ello hubiere lugar, de acuerdo con lo establecido en los artículos 2.2.6.4.2.2 y 2.2.6.4.2.3 del Decreto 1077 de 2015.



**CURADURIA URBANA No. 2 DE BUCARAMANGA**  
**Arq. Berenice Catherine Moreno Gómez**

**RESOLUCION N° 68001-2-21-0164 del 10 de mayo de 2021**

10. Que el proyecto objeto de la solicitud fue revisado y aprobado de acuerdo con la normatividad vigente, desde el punto de vista técnico, jurídico, estructural, urbanístico y arquitectónico por el equipo Técnico y Jurídico de esta Curaduría, en concordancia con el artículo 2.2.6.1.2.2.3. del Decreto 1077 de 2015, modificado por el artículo 7 del Decreto 1203 de 2017.
11. Que el proyecto de reconocimiento de edificación debe contemplar en su diseño las normas vigentes que garanticen la accesibilidad y desplazamiento de las personas con movilidad reducida, sea esta temporal o permanente, de conformidad con las normas establecidas en la Ley 361 de 1997, el Decreto 1077 de 2015 y Normas Técnicas Colombianas que tratan la accesibilidad a medios físicos emitidas por el ICONTEC.
12. Que el titular del reconocimiento de edificación debe tener en cuenta las siguientes consideraciones técnicas:
  - **CONSIDERACIONES ESTRUCTURALES**
  - Se trata de una edificación de UN (1) piso, localizada en el municipio de Bucaramanga clasificado según la NSR10 en zona de amenaza sísmica alta, consta de un Sistema estructural de muros de tapia pisada. La edificación pertenece al grupo de uso 1. Los Materiales utilizados para la construcción según el diseñador son: f'm de 0.5 Mpa. El diseñador anexa chequeo de resistencia y volcamiento en base al decreto 2113 del 25 de noviembre de 2019.
  - Se deben colocar mallas o cortinas protectoras hacia los predios colindantes y el espacio público para evitar que la caída de escombros pueda ocasionar accidentes a las personas o daños materiales a los inmuebles vecinos.
  - Los daños causados a terceros en la ejecución de las obras son responsabilidad del propietario del presente proyecto.
  - Los muros que demarcan los linderos deben levantarse dentro de los límites del predio sobre el cual actúa la presente licencia, éstos deben ser independientes y no podrá existir servidumbre de vista hacia los predios vecinos.
  - No se permite ocupar la vía pública (andén y calzada) con materiales y residuos de construcción.
  - Durante la ejecución de las obras debe tenerse en cuenta lo establecido en la Resolución 0472 del 28 de febrero de 2017 del Ministerio de Ambiente, donde se reglamenta la gestión integral de los residuos generados en las actividades de construcción y demolición.
13. Que el incumplimiento de las obligaciones previstas en la presente resolución, y demás disposiciones urbanísticas vigentes acarrearán para el titular la aplicación de las sanciones previstas en la Ley 388 de 1997 y la Ley 810 de 2003, sin perjuicio de las sanciones aplicables al responsable del proyecto.

**R E S U E L V E:**

**ARTÍCULO 1º.** Declarar un **RECONOCIMIENTO EDIFICACIÓN** para destinación **Comercio y Servicio**, en el predio localizado en la **Calle 56 # 21 - 57** barrio **La Concordia**, del Municipio de Bucaramanga, identificado con número catastral **68001-01-05-0028-0026-000** y folio de matrícula inmobiliaria **300-147379** de la Oficina de Instrumentos Públicos de Bucaramanga, a nombre de **Mercedes Benavides Gómez, Mayumi Okuda Benavides** en su calidad de propietario(s), para que en concordancia con el P.O.T. del Municipio de Bucaramanga, efectúe las obras de conformidad con los planos y demás documentos técnicos, adecuando la edificación a las normas vigentes y/o efectuando el reforzamiento estructural de la edificación.

**PARÁGRAFO 1º.** La edificación reconocida en la presente resolución consta de: **Acto de reconocimiento de la existencia de una edificación para uso de comercio y/o servicios en un lote esquinero de forma irregular con dos frentes a vía pública vehicular y un área de 126,00 m<sup>2</sup> según consta en escritura pública 6366 de la notaría quinta de Bucaramanga; con nomenclatura de acceso Calle 56 # 21 - 57 barrio La Concordia. Se aprueba teniendo en cuenta acta de audiencia pública del 12 de abril de 2021 dentro del proceso policivo 2018-274, por medio del cuál, el inspector de policía urbano Esteban Nicolas Alvarez, ordenó efectuar el reconocimiento de obras ejecutadas sin previa licencia de construcción debidamente registradas en GDT 1259 de 12 de abril de 2018 emitido por la secretaría de planeación de Bucaramanga. La edificación reconocida se trata de dos unidades de comercio y/o servicios ( ver unidades de uso en plano arquitectónico ) en un piso de altura con un área total construida de 126,00 m<sup>2</sup>. Con coordenadas de localización georeferenciada así: falso Norte 1.283.543.77 m falso Este 1.770.935..59 m Latitud desde el origen 7.07888714 según sistema de coordenadas Magna Sirgas.. Las obras de adecuación a las normas vigentes o de reforzamiento estructural de la edificación, no podrán iniciarse hasta tanto no se encuentre ejecutoriada la presente providencia, previa cancelación del impuesto de delineación y las expensas correspondientes.**

**PARÁGRAFO 2º.** La expedición del acto de reconocimiento de la existencia de la edificación causará los mismos gravámenes existentes para la licencia de construcción y tendrá los mismos efectos legales de una licencia de construcción. El titular del acto de reconocimiento debe cumplir con las obligaciones urbanísticas, arquitectónicas y estructurales adquiridas con el presente documento y responderá por los perjuicios causados a terceros con motivo de la ejecución de las obras.



3

**CURADURIA URBANA No. 2 DE BUCARAMANGA**  
**Arq. Berenice Catherine Moreno Gómez**

**RESOLUCION N° 68001-2-21-0164 del 10 de mayo de 2021**

**ARTÍCULO 3°.** Los planos que contienen los diseños arquitectónicos y el peritaje de reconocimiento estructural, han sido debidamente aprobados por la Curaduría Urbana 2 de Bucaramanga y hacen parte integral de la presente resolución.

**ARTÍCULO 4°.** El titular del reconocimiento deberá dar cumplimiento de las siguientes obligaciones, establecidas en el artículo 2.2.6.1.2.3.6 del Decreto 1077 de 2015:

- a. Ejecutar las obras de forma tal que se garantice la salubridad y seguridad de las personas, así como la estabilidad de los terrenos y edificaciones vecinas y de los elementos constitutivos del espacio público.
- b. Mantener en la obra la licencia y los planos aprobados, y exhibirlos cuando sean requeridos por la autoridad competente.
- c. Cumplir con el programa de manejo ambiental de materiales y elementos a los que hace referencia la Resolución 541 de 1994 del Ministerio del Medio Ambiente, o el acto que la modifique o sustituya, para aquellos proyectos que no requieren licencia ambiental, o planes de manejo, recuperación o restauración ambiental, de conformidad con el decreto único del sector ambiente y desarrollo sostenible en materia de licenciamiento ambiental.
- d. Solicitar la Autorización de Ocupación de Inmuebles al concluir las obras de edificación en los términos que establece el artículo 2.2.6.1.4.1 del decreto 1077 de 2015.
- e. Garantizar durante el desarrollo de la obra la participación del diseñador estructural del proyecto y del ingeniero geotecnista responsables de los planos y estudios aprobados, con el fin de que atiendan las consultas y aclaraciones que solicite el constructor. Las consultas y aclaraciones deberán incorporarse en la bitácora del proyecto.
- f. Designar en un término máximo de 15 días hábiles al profesional que remplazará a aquel que se desvinculó de la ejecución de los diseños o de la ejecución de la obra. Hasta tanto se designe el nuevo profesional, el que asumirá la obligación del profesional saliente será el titular de la licencia.
- g. Realizar los controles de calidad para los diferentes materiales y elementos que señalen las normas de construcción Sismo Resistentes.
- h. Instalar los equipos, sistemas e implementos de bajo consumo de agua, establecidos en la Ley 773 de 1997 o la norma que la adicione, modifique o sustituya.
- i. Cumplir con las normas vigentes de carácter nacional, municipal o distrital sobre eliminación de barreras arquitectónicas para personas en situación de discapacidad.
- j. Cumplir con las disposiciones contenidas en las normas de construcción sismo resistente vigente.
- k. Dar cumplimiento a las disposiciones sobre construcción sostenible que adopte el Ministerio de Vivienda, Ciudad y Territorio o los municipios o distritos en ejercicio de sus competencias.

**ARTÍCULO 5°.** Que el titular del reconocimiento, tal como lo establece el artículo 2.2.6.1.4.9 del Decreto 1077 de 2015, debe instalar un aviso durante el término de ejecución de las obras, cuya dimensión mínima será de un metro (1.00 m) por setenta (70) centímetros, localizado en lugar visible desde la vía pública más importante sobre la cual tenga frente o límite la construcción que haya sido objeto de la licencia. La valla o aviso deberá indicar al menos:

- a. La clase y número de identificación del reconocimiento, y la autoridad que la expidió.
- b. El nombre o razón social del titular del reconocimiento.
- c. La dirección del inmueble.
- d. Vigencia del reconocimiento.
- e. Descripción del tipo de obra que se adelanta, haciendo referencia especialmente al uso o usos autorizados, metros de construcción, altura total de las edificaciones, número de estacionamientos y número de unidades habitacionales, comerciales o de otros usos.

La valla o aviso se instalará antes de la iniciación de cualquier tipo de obra, emplazamiento de campamentos o maquinaria, entre otros, y deberá permanecer instalado durante todo el tiempo de la ejecución de la obra.

**ARTÍCULO 6°.** Reconocer a los profesionales responsables de los estudios y documentos presentados y quienes, con la firma en el formulario único para la solicitud de licencias urbanísticas, declaran que conocen las disposiciones vigentes que rigen la materia y las sanciones establecidas:

- a. Al Arquitecto Luis Alberto Castellanos Villabona, con matrícula profesional A30372017-1098761958, como responsable legalmente de los diseños arquitectónicos y de la información contenida en ellos.
- b. Al Ingeniero civil Oscar Manuel Padilla García, con matrícula profesional 68202-119462, como responsable legalmente de los diseños estructurales y de información contenidas en ellos.
- c. Al Arquitecto/Ingeniero, con matrícula profesional, como responsable legalmente de la obra.

**ARTÍCULO 7°.** Cuando fuere necesario intervenir o reforzar la estructura a los niveles adecuados de sismo resistente de acuerdo con la Ley 400 de 1997 y el Reglamento Colombiano de Construcción Sismoresistente-NSR-10, el acto de reconocimiento otorgará un plazo de veinticuatro (24) meses, prorrogable por una sola vez por un plazo adicional de doce (12) meses, contados a partir de la fecha de su ejecutoria, para que el interesado ejecute las obras de reforzamiento, de acuerdo a lo establecido en el artículo 2.2.6.4.2.6 del Decreto 1077 de 2015.



**CURADURIA URBANA No. 2 DE BUCARAMANGA**  
Arq. Berenice Catherine Moreno Gómez

**RESOLUCION N° 68001-2-21-0164 del 10 de mayo de 2021**

**ARTÍCULO 8°.** Notificar personalmente al solicitante, del contenido de la presente resolución en los términos del artículo 2.2.6.1.2.3.7 del Decreto 1077 de 2015.


**ARTÍCULO 9°.** Notificar personalmente a cualquier persona que se hubiere hecho parte dentro del trámite, en los términos del artículo 2.2.6.1.2.3.7 del Decreto 1077 de 2015. Si no se pudiere hacer la notificación personal al cabo de cinco (5) días del envío de la citación, se notificará por aviso, tal como lo ordena el Artículo 69 de la Ley 1437 de 2011, Código de Procedimiento Administrativo y de lo Contencioso Administrativo.


**ARTÍCULO 10°.** Contra éste acto administrativo proceden los recursos de reposición ante el Curador Urbano que lo expidió y de apelación ante la Oficina de Planeación o en su defecto ante el Alcalde Municipal, para que lo aclare, modifique o revoque, dentro de los diez (10) días siguientes a la notificación personal, conforme a lo establecido en el artículo 2.2.6.1.2.3.9 del Decreto 1077 de 2015 y los artículos 74 y siguientes de la Ley 1437 de 2011, Código de Procedimiento Administrativo y de lo Contencioso Administrativo.

**ARTÍCULO 11°.** La presente resolución rige a partir de su ejecutoria.

Notifíquese y Cúmplase.

Expedida en Bucaramanga, el 10 de mayo de 2021

  
Arq. Berenice Catherine Moreno Gómez  
Curador Urbano No. 2 de Bucaramanga  
FG

  
CURADURIA URBANA No. 2  
DE BUCARAMANGA  
Arq. Berenice Catherine  
Moreno Gómez