



**CURADURIA URBANA No. 2 DE BUCARAMANGA**  
Arq. Berenice Catherine Moreno Gómez

El suscrito **CURADOR URBANO No. 2 DE BUCARAMANGA**, en uso de las facultades que le confiere: la Ley 388 de 1997, la Ley 400 de 1997, la ley 810 de 2003, la ley 1796 de 2016, el Decreto No. 1077 de 2015 y los decretos modificatorios, la norma sismo resistente NSR-10 y sus modificaciones, el Acuerdo Municipal 011 del 21 de mayo de 2014 P.O.T. de Bucaramanga, expidió la resolución No. **68001-2-21-0133** del **25 de junio de 2021**, y una vez ejecutoriado el acto administrativo que concede la licencia expide:

**LICENCIA DE SUBDIVISIÓN**  
**Modalidad: RELOTEO N° 68001-2-21-0133**

**1. INFORMACIÓN DEL PREDIO**

**PROPIETARIO(s):** Marval S.A., Eddy Serrano Roman (Apoderada), Rafael Augusto Marin Valencia (Representante legal)  
**NÚMERO PREDIAL:** 68001-01-02-0157-0001-000  
**MATRÍCULA INMOBILIARIA:** 300-7838  
**DIRECCIÓN DEL PREDIO:** Carrera 27 # 65 - 55  
**BARRIO:** Puerta del Sol  
**ÁREA DEL PREDIO:** 10856.00 m<sup>2</sup>

**2. INFORMACIÓN DEL PROYECTO APROBADO**

**ÁREA DE INTERVENCIÓN:** 10856.00 m<sup>2</sup>      **ÁREA TOTAL DE LA EDIFICACIÓN:** 10856.00 m<sup>2</sup>  
**ZONA NORMATIVA:** 7      **SECTOR:** 2      **SUBSECTOR:** 2D  
**AREA DE ACTIVIDAD:** C-2 Comercial y de servicios livianos o al por menor  
**USO PREDIAL:** Vivienda, Comercio y Servicio      **ESTRATO:** 4  
**TRATAMIENTO:** TRA-2 Renovación Reactivación 2

**DESCRIPCIÓN DEL PROYECTO:**

Licencia de Subdivisión Urbana en Modalidad de Reloteo:

El Predio Matriz identificado con numero de predial 68001-01-02-0157-0001-000 con área de 10.856,00 m<sup>2</sup> se divide en cuatro lotes de la siguiente manera:

1. Lote CC-1: 7,552,98 m<sup>2</sup>.
2. Lote CC-2: 2,222,56 m<sup>2</sup>.
3. Lote CC-3: 83,08 m<sup>2</sup>.
4. Lote CC-4: 387,45 m<sup>2</sup>.
5. Lote CC-5: 609,93 m<sup>2</sup>.

Las licencias de subdivisión no autorizan la ejecución de obras ni la generación de espacio público. La vigencia de la licencia de subdivisión es de 6 meses. El Reloteo, áreas y linderos se encuentran indicados en el plano arquitectónico y/o topográfico, el cual forma parte integral de la presente licencia. Cumple con la norma Sismoresistente


Los aspectos técnicos y legales del proyecto, el marco legal establecido en las normas indicadas y demás normas complementarias, están consignados en la resolución 68001-2-21-0133, expedida el 25 de junio de 2021 que concede la licencia de SUBDIVISIÓN en la modalidad de RELOTEO. Estas consideraciones deben tenerse en cuenta durante la ejecución del proyecto. Nota: El trámite objeto de esta licencia, se encontraba suspendido de conformidad con lo estipulado en la Resolución No. 20-0050 del 25 de marzo de 2020 expedida por la Curadora Urbana Dos de Bucaramanga, en cumplimiento del Decreto 457 de 2020 y la Circular No. 325 del 24 de marzo de 2020 expedida por la Superintendencia de Notariado y Registro, medida que rigió desde el 25 de marzo hasta el 15 de abril de 2020, de conformidad con la Resolución No. 20-0051 del 15 de abril de 2020 igualmente proferida por la Curadora Urbana Dos de Bucaramanga, por medio de la cual se Reanudan los tramites suspendidos, en observancia a lo estipulado en el Decreto 491 de 2020 y la Circular 337 del 13 de abril de 2020 emitida la Superintendencia de Notariado y Registro.

**3. RESPONSABLES TECNICOS**

**ARQUITECTO:** Gonmar Acevedo Olaya      **Matrícula** 68700-59816

**4. VIGENCIA DE LA LICENCIA:** Hasta el 27 de diciembre de 2021

Se expide en Bucaramanga el 28 de junio de 2021.

  
Arq. Berenice Catherine Moreno Gómez  
Curador Urbana No. 2 de Bucaramanga  
RGC

  
**CURADURÍA URBANA No. 2**  
**DE BUCARAMANGA**

Arq. Berenice Catherine Moreno Gómez

## CONSIDERACIONES BÁSICAS DECRETO 1077 DE 2015

1. De acuerdo con el artículo 2.2.6.4.1.1 del Decreto 1077 de 2015, el reconocimiento de edificaciones es la actuación por medio de la cual el curador urbano declara la existencia de los desarrollos arquitectónicos que se ejecutaron sin obtener tales licencias siempre y cuando cumplan con el uso previsto por las normas urbanísticas vigentes y que la edificación se haya concluido como mínimo cinco (5) años antes de la solicitud de reconocimiento. Este término no aplicará en aquellos casos en que el solicitante deba obtener el reconocimiento por orden judicial o administrativa.
2. El titular del reconocimiento será el responsable de todas las obligaciones urbanísticas y arquitectónicas adquiridas con ocasión de su expedición y extracontractualmente por los perjuicios que se causaren a terceros en desarrollo de la misma. Cuando los profesionales que suscriben el formulario único nacional para la solicitud de licencias se desvinculen de la ejecución de los diseños o de la ejecución de la obra, deberán informar de este hecho al curador urbano o a la autoridad municipal o distrital encargada de expedir las licencias, según corresponda, quien de inmediato procederá a requerir al titular de la licencia para que informe de su reemplazo en un término máximo de 15 días hábiles, de acuerdo con lo establecido en el artículo 2.2.6.1.1.15 del Decreto 1077 de 2015.
3. De conformidad con lo dispuesto en el literal a) del artículo 5° del Decreto-ley 151 de 1998, el otorgamiento de la licencia determinará la adquisición de los derechos de construcción y desarrollo, ya sea parcelando, urbanizando o construyendo en los predios objeto de la misma en los términos y condiciones expresados en la respectiva licencia. La expedición de licencias no conlleva pronunciamiento alguno acerca de la titularidad de derechos reales ni de la posesión sobre el inmueble o inmuebles objeto de ella. Las licencias recaen sobre uno o más predios y/o inmuebles y producen todos sus efectos aún cuando sean enajenados.
4. La ejecución de las obras debe realizarse de acuerdo con el proyecto arquitectónico y estructural aprobado, para poder recibir la Autorización de Ocupación de Inmuebles por la dependencia responsable de la Alcaldía Municipal de Bucaramanga. Las obras de adecuación a las normas de sismo resistencia y/o a las normas urbanísticas y arquitectónicas contempladas en el acto de reconocimiento de la edificación, en los términos de que trata el presente decreto. Para este efecto, la autoridad competente realizará una inspección al sitio donde se desarrolló el proyecto, dejando constancia de la misma mediante acta, en la que se describirán las obras ejecutadas. Si estas se adelantaron de conformidad con lo aprobado en la licencia, la autoridad expedirá la Autorización de Ocupación de Inmuebles.
5. El titular del reconocimiento y la licencia deberá dar cumplimiento de las siguientes obligaciones, establecidas en el artículo 2.2.6.1.2.3.6 de Decreto 1077 de 2015:
  - a. Ejecutar las obras de forma tal que se garantice la salubridad y seguridad de las personas, así como la estabilidad de los terrenos y edificaciones vecinas y de los elementos constitutivos del espacio público.
  - b. Mantener en la obra la licencia y los planos aprobados, y exhibirlos cuando sean requeridos por la autoridad competente.
  - c. Cumplir con el programa de manejo ambiental de materiales y elementos a los que hace referencia la Resolución 541 de 1994 del Ministerio del Medio Ambiente, o el acto que la modifique o sustituya, para aquellos proyectos que no requieran licencia ambiental, o planes de manejo, recuperación o restauración ambiental, de conformidad con el decreto único del sector ambiente y desarrollo sostenible en materia de licenciamiento ambiental.
  - d. Solicitar la Autorización de Ocupación de Inmuebles al concluir las obras de edificación en los términos que establece el artículo 2.2.6.1.4.1 del decreto 1077 de 2015.
  - e. Garantizar durante el desarrollo de la obra la participación del diseñador estructural del proyecto y del ingeniero geotecnista responsables de los planos y estudios aprobados, con el fin de que atiendan las consultas y aclaraciones que solicite el constructor. Las consultas y aclaraciones deberán incorporarse en la bitácora del proyecto.
  - f. Designar en un término máximo de 15 días hábiles al profesional que reemplazará a aquel que se desvinculó de la ejecución de los diseños o de la ejecución de la obra. Hasta tanto se designe el nuevo profesional, el que asumirá la obligación del profesional saliente será el titular de la licencia.
  - g. Realizar los controles de calidad para los diferentes materiales y elementos que señalen las normas de construcción Sismo Resistentes.
  - h. Instalar los equipos, sistemas e implementos de bajo consumo de agua, establecidos en la Ley 373 de 1997 o la norma que la adicione, modifique o sustituya.
  - i. Cumplir con las normas vigentes de carácter nacional, municipal o distrital sobre eliminación de barreras arquitectónicas para personas en situación de discapacidad.
  - j. Cumplir con las disposiciones contenidas en las normas de construcción sismo resistente vigente.
  - k. Dar cumplimiento a las disposiciones sobre construcción sostenible que adopte el Ministerio de Vivienda, Ciudad y Territorio o los municipios o distritos en ejercicio de sus competencias.
6. El reconocimiento de edificación y la licencia de construcción, tendrán una vigencia de veinticuatro (24) meses contados a partir de la fecha en que quede en firme el acto administrativo por medio del cual fue otorgada la respectiva licencia, prorrogable por una sola vez por un plazo adicional de doce (12) meses. La solicitud de prórroga deberá formularse dentro de los treinta (30) días calendario anteriores al vencimiento de la respectiva licencia, siempre que el constructor responsable certifique la iniciación de la obra, de conformidad con lo establecido en el artículo 2.2.6.1.2.4.1 del Decreto 1077 de 2015.
7. El titular del reconocimiento y la licencia debe instalar un aviso durante el término de ejecución de las obras, cuya dimensión mínima será de un metro (1.00 m) por setenta (70) centímetros, localizado en lugar visible desde la vía pública más importante sobre la cual tenga frente o límite la construcción objeto del reconocimiento. En caso de obras que se desarrollen en edificios o conjunto sometidos al régimen de propiedad horizontal se instalará un aviso en la cartelera principal del edificio o conjunto, o en un lugar de amplia circulación que determine la administración. El aviso deberá indicar al menos: La clase y número de identificación de la licencia, y la autoridad que la expidió; El nombre o razón social del titular de la licencia; La dirección del inmueble; Vigencia del reconocimiento; Descripción del tipo de obra que se adelanta, haciendo referencia especialmente al uso o usos autorizados, metros de construcción, altura total de las edificaciones, número de estacionamientos y número de unidades habitacionales, comerciales o de otros usos. El aviso se instalará antes de la iniciación de cualquier tipo de obra, emplazamiento de campamentos o maquinaria, entre otros, y deberá permanecer instalado durante todo el tiempo de la ejecución de la obra.
8. Durante la ejecución de las obras debe tenerse en cuenta lo establecido en la Resolución 0472 del 28 de febrero de 2017 del Ministerio de Ambiente, donde se reglamenta la gestión integral de los residuos generados en las actividades de construcción y demolición.
9. Los muros de medianía deben ser independientes y no podrá existir servidumbre de vista hacia los predios vecinos.
10. No se permite ocupar la vía pública (andén y calzada) con materiales y residuos de construcción
11. Durante la ejecución de las obras debe tenerse en cuenta lo establecido en la CIRCULAR CONJUNTA 001 del 11 de abril de 2020, proferida por el MINISTERIO DE VIVIENDA, CIUDAD Y TERRITORIO y MINISTERIO DE SALUD Y PROTECCIÓN SOCIAL Y MINISTERIO DEL TRABAJO, Por medio de la cual se emiten ORIENTACIONES SOBRE MEDIDAS PREVENTIVAS Y DE MITIGACIÓN PARA REDUCIR LA EXPOSICIÓN Y CONTAGIO POR INFECCIÓN RESPIRATORIA AGUDA CAUSADA POR EL SARS-CoV-2 (COVID-19).
12. Durante la ejecución de las obras debe tenerse en cuenta lo establecido en la Resolución 666 del 24 de abril de 2020 del MINISTERIO DE SALUD Y PROTECCIÓN SOCIAL Y MINISTERIO DEL TRABAJO, Por medio de la cual se adopta el protocolo general de bioseguridad para mitigar, controlar y realizar el adecuado manejo de la pandemia del Coronavirus COVID-19.
13. Durante la ejecución de las obras debe tenerse en cuenta lo establecido en la Resolución 682 del 24 de abril de 2020 del MINISTERIO DE SALUD Y PROTECCIÓN SOCIAL Y MINISTERIO DEL TRABAJO, Por medio de la cual se adopta el protocolo de bioseguridad para el manejo y control del riesgo de Coronavirus COVID-19 en el sector de la construcción de Edificaciones.



**CURADURIA URBANA No. 2 DE BUCARAMANGA**  
**Arq. Berenice Catherine Moreno Gómez**

**RESOLUCION N° 68001-2-21-0133 del 25 de junio de 2021**

**Por la cual se concede una licencia de SUBDIVISIÓN en la modalidad de RELOTEO**

**68001-2-21-0133**

**El Curador Urbano No. 2 de Bucaramanga**, en uso de sus facultades legales y las conferidas por la Ley 388 de 1997, la Ley 400 de 1997, la ley 810 de 2003, la ley 1796 de 2016, el Decreto 1077 de 2015, el Decreto 2218 de 2015, el Decreto 1197 de 2016, el Decreto 1203 de 2017, el Acuerdo Municipal 011 del 21 de mayo de 2014 P.O.T. de Bucaramanga, y:

**CONSIDERANDO:**

1. Que **Marval S.A. con Nit. 890205645-0, Eddy Serrano Roman** con cédula(s) de ciudadanía N°. 63.317.455 como apoderada, representada Legalmente por **Rafael Augusto Marin Valencia** con cédula(s) de ciudadanía N°. 13.832.694, del predio localizado en la **Carrera 27 Calle 65 Y 67 # 65 - 55** barrio **Puerta del Sol** del Municipio de Bucaramanga, identificado con el número catastral **68001-01-02-0157-0001-000** y folio de matrícula inmobiliaria **300-7838** de la Oficina de Instrumentos Públicos de Bucaramanga, con un área de **10856 m²**, ha(n) solicitada licencia de **SUBDIVISIÓN** en la modalidad de **RELOTEO**.
2. Que la solicitud de licencia a que se refiere el numeral anterior, ha sido presentada de conformidad con los requisitos exigidos por el artículo 2.2.6.1.2.1.7 del Decreto 1077 de 2015 modificado por el Artículo 6 del Decreto 1203 de 2017 y la resolución 0463 de 2017, dándosele el trámite previsto en las normas que regulan la expedición de licencias de subdivisión.
3. Que el artículo 3 del Decreto 1197 del 2016 que modifica el artículo 2.2.6.1.2.1.5. del Decreto 1077 del 2015, establece que podrán ser titulares de las licencias de urbanización, parcelación, subdivisión y construcción los titulares de derechos reales principales, los propietarios del derecho de domino a título de fiducia y los fideicomitentes de las mismas fiducias, de inmuebles objeto de la solicitud.
4. Que de conformidad con el artículo 2.2.6.1.2.3.3 del Decreto 1077 de 2015, el otorgamiento de la licencia determinará la adquisición de los derechos de construcción y desarrollo, ya sea parcelando, urbanizando o construyendo en los predios objeto de la misma en los términos y condiciones expresados en la respectiva licencia. La expedición de licencias no conlleva pronunciamiento alguno acerca de la titularidad de derechos reales ni de la posesión sobre el inmueble o inmuebles objeto de ella. Las licencias recaen sobre uno o más predios y/o inmuebles y producen todos sus efectos aun cuando sean enajenados.
5. Que el proyecto objeto de la solicitud fue revisado y aprobado de acuerdo con la normatividad vigente, por la División Técnica y Jurídica de esta Curaduría.
6. Que la licencia de subdivisión debe realizarse de acuerdo con los planos aprobados, teniendo en cuenta las siguientes consideraciones técnicas:
  - Licencia de Subdivisión Urbana en Modalidad de Reloteo:
  - El Predio Matriz identificado con numero de predial 68001-01-02-0157-0001-000 con área de 10.856,00 m² se divide en cinco lotes de la siguiente manera:
    - 1. Lote CC-1: 7,552,98 m².
    - 2. Lote CC-2: 2,222,56 m².
    - 3. Lote CC-3: 83,08 m².
    - 4. Lote CC-4: 387,45 m².
    - 5. Lote CC-5: 609,93 m².
  - Las licencias de subdivisión no autorizan la ejecución de obras ni la generación de espacio público. La vigencia de la licencia de subdivisión es de 6 meses. El Reloteo, áreas y linderos se encuentran indicados en el plano arquitectónico y/o topográfico, el cual forma parte integral de la presente licencia. Cumple con la norma Sismoresistente
  - La licencia de subdivisión no autoriza la ejecución de obras de infraestructura o de construcción, ni la delimitación de espacios públicos y privados.
  - Las subdivisiones en suelo urbano se sujetarán al cumplimiento de las dimensiones de áreas y frentes mínimos establecidos en los actos administrativos correspondientes. Los predios resultantes de la subdivisión y/o reloteo deberán contar con frente sobre vía pública vehicular o peatonal y no podrán accederse por zonas verdes y/o comunales.
  - La incorporación a la cartografía oficial de tales subdivisiones no implica autorización alguna para urbanizar, parcelar o construir sobre los lotes resultantes, para cuyo efecto, el interesado, en todos los casos, deberá adelantar el trámite



## **CURADURIA URBANA No. 2 DE BUCARAMANGA** **Arq. Berenice Catherine Moreno Gómez**

### **RESOLUCION N° 68001-2-21-0133 del 25 de junio de 2021**

de solicitud de licencia de parcelación, urbanización o construcción ante el curador urbano o la autoridad municipal o distrital competente para el estudio, trámite y expedición de las licencias urbanísticas, en los términos de que trata el Decreto 1077 de 2015 y demás normas concordantes.

- La demarcación de los linderos debe efectuarse dentro de los límites del predio sobre el cual actúa la presente licencia.
  - Durante la ejecución de las obras debe tenerse en cuenta lo establecido en la CIRCULAR CONJUNTA 001 del 11 de abril de 2020, proferida por el MINISTERIO DE VIVIENDA, CIUDAD Y TERRITORIO y MINISTERIO DE SALUD Y PROTECCIÓN SOCIAL Y MINISTERIO DEL TRABAJO, Por medio de la cual se emiten ORIENTACIONES SOBRE MEDIDAS PREVENTIVAS Y DE MITIGACIÓN PARA REDUCIR LA EXPOSICIÓN Y CONTAGIO POR INFECCIÓN RESPIRATORIA AGUDA CAUSADA POR EL SARS-CoV-2 (COVID-19).
  - Durante la ejecución de las obras debe tenerse en cuenta lo establecido en la Resolución 666 del 24 de abril de 2020 del MINISTERIO DE SALUD Y PROTECCIÓN SOCIAL Y MINISTERIO DEL TRABAJO, Por medio de la cual se adopta el protocolo general de bioseguridad para mitigar, controlar y realizar el adecuado manejo de la pandemia del Coronavirus COVID-19.
  - Durante la ejecución de las obras debe tenerse en cuenta lo establecido en la Resolución 682 del 24 de abril de 2020 del MINISTERIO DE SALUD Y PROTECCIÓN SOCIAL Y MINISTERIO DEL TRABAJO, Por medio de la cual se adopta el protocolo de bioseguridad para el manejo y control del riesgo de Coronavirus COVID-19 en el sector de la construcción de Edificaciones
7. Que de conformidad con el Decreto 417 del 17 de marzo de 2020 se declaró el Estado de Emergencia Económica, Social y Ecológica en todo el territorio nacional por el término de 30 días calendario, por razón de la propagación del COVID-19.
  8. Que de conformidad con el Decreto 457 del 22 de marzo de 2020 se ordenó el aislamiento preventivo obligatorio de todas las personas habitantes de la República de Colombia a partir de las cero horas (00:00 a.m.) del día 25 de marzo de 2020 hasta las cero horas (00:00 a.m.) del día 13 de abril de 2020 en el marco de la emergencia sanitaria por causa del Coronavirus COVID-19.
  9. Que atendiendo las directrices impartidas por el Gobierno Nacional en el Decreto 457 de 2020, la Superintendencia de Notariado y Registro, profirió la Circular No. 325 del del 24 de marzo de 2020 de obligatorio cumplimiento para Curadores Urbanos, por medio de la cual el SUPERINTENDENTE DELEGADO PARA LA PROTECCIÓN, RESTITUCIÓN Y FORMALIZACIÓN DE TIERRAS, CON ASIGNACIÓN DE FUNCIONES COMO DELEGADO PARA CURADORES URBANOS, estableció los LINEAMIENTOS PARA LA CONTENCIÓN DEL VIRUS COVID – 19, indicado la suspensión de las actuaciones de competencia de los Curadores Urbanos.
  10. Que mediante Resolución No. 20-0050 del 25 de marzo de 2020, se procedió por parte de la Curadora Urbana Dos de Bucaramanga, a suspender los términos de los estudios, tramites y expedición de las licencias urbanísticas en sus distintas modalidades, reconocimientos de edificaciones existentes y otras actuaciones, que se encuentran radicadas y en curso, así como peticiones PQR y en general todas las solicitudes y actuaciones a cargo de la **CURADORA URBANA DOS DE BUCARAMANGA**, medida que regía desde el 25 de marzo de 2020 hasta el 13 de abril de 2020 o hasta que se defina lo contrario por las autoridades respectivas, y/o se levante la medida de aislamiento impuesta por el gobierno nacional, departamental y/o municipal.
  11. Que con el Decreto 491 de 2020 proferido por el Presidente de la República y los Ministros, se adoptan medidas de urgencia para garantizar la atención y la prestación de los servicios por parte de las autoridades públicas y los particulares que cumplan funciones públicas y se toman medidas para la protección laboral y de los contratistas de prestación de servicios de las entidades públicas, en el marco del Estado de Emergencia Económica, Social y Ecológica, medidas que incluyen a los Curadores Urbanos, puesto que se trata de personas naturales que cumplen funciones públicas, relacionadas con estudios, tramites y expedición de las licencias urbanísticas en sus distintas modalidades, reconocimientos de edificaciones existentes y otras actuaciones de que trata el Decreto 1077 de 2015.
  12. Que mediante el Decreto 531 del 8 de abril de 2020, suscrito por el Presidente Iván Duque Márquez y los 18 ministros del gabinete, se prorroga el término del Aislamiento Preventivo Obligatorio o Cuarentena Nacional “de todas las personas habitantes de la República de Colombia” durante 14 días, a partir de las cero horas del 13 de abril y hasta las cero horas del 27 de abril del año 2020.



**CURADURIA URBANA No. 2 DE BUCARAMANGA**  
**Arq. Berenice Catherine Moreno Gómez**

**RESOLUCION N° 68001-2-21-0133 del 25 de junio de 2021**

13. Que mediante Circular 337 del 13 de abril de 2020, la Superintendencia de Notariado y Registro, dando cumplimiento a lo estipulado en el Decreto 491 de 2020, INSTA a que se mantenga el cumplimiento de la función pública por parte de los curadores urbanos, atendiendo la situación específica de cada uno y a las particularidades que determine en punto de la prestación del servicio, que siempre deberá realizarse desde la cultura del autocuidado de todos los implicados en los trámites y servicios a su cargo, atendiendo las recomendaciones y restricciones que los organismos y autoridades de sanidad formulen sobre el particular, so pena de las respectivas sanciones administrativas, estableciendo en dicho acto, las pautas a seguir para la prestación del servicio y cuidado para el personal, lo cual se va efectuar paulatinamente.
14. Que en virtud de lo anterior, la Curadora Urbana Dos de Bucaramanga, con Resolución No. 0051 del 15 de abril de 2020, dispuso **REANUDAR**, la prestación del servicio de la **CURADURIA URBANA DOS DE BUCARAMANGA**, en la modalidad de **Trabajo en casa haciendo uso de los medios tecnológicos**, salvaguardando así la salud de los empleados, y de la curadora misma, teniendo en cuenta el Decreto 491 de 2020, y como consecuencia de ello se **REANUDAN** los términos de los estudios, tramites y expedición de las licencias urbanísticas en sus distintas modalidades, reconocimientos de edificaciones existentes y otras actuaciones, que se encuentran radicadas y en curso, así como peticiones PQR y en general todas las solicitudes y actuaciones a cargo de la **CURADORA URBANA DOS DE BUCARAMANGA**, medida que rige a partir del 15 de abril de 2020 o hasta que se defina lo contrario por las autoridades respectivas, y/o se levante la medida de aislamiento impuesta por el gobierno nacional, departamental y/o municipal.
15. Que el incumplimiento de las obligaciones previstas en la presente resolución, y demás disposiciones urbanísticas vigentes acarreará para el titular la aplicación de las sanciones previstas en la Ley 388 de 1997 y la Ley 810 de 2003, sin perjuicio de las sanciones aplicables al responsable del proyecto.

**R E S U E L V E:**

**ARTÍCULO 1°.** Conceder licencia de **SUBDIVISIÓN** en la modalidad de **RELOTEO**, en el predio localizado en la **Carrera 27 Calle 65 Y 67 # 65 - 55** barrio **Puerta del Sol**, del Municipio de Bucaramanga, identificado con el número catastral **68001-01-02-0157-0001-000** y folio de matrícula inmobiliaria **300-7838** de la Oficina de Instrumentos Públicos de Bucaramanga, a nombre de **Marval S.A., Eddy Serrano Roman** como apoderada, representada legalmente por **Rafael Augusto Marín Valencia**, para que en concordancia con el P.O.T. del Municipio de Bucaramanga, efectúe las obras de conformidad con los planos, documentos técnicos aprobados y disposiciones urbanísticas y ambientales vigentes.

**PARÁGRAFO.** La subdivisión autorizada en la presente resolución se describe así: **Licencia de Subdivisión Urbana** en Modalidad de Reloteo:

El Predio Matriz identificado con numero de predial 68001-01-02-0157-0001-000 con área de 10.856,00 m<sup>2</sup> se divide en Cinco lotes de la siguiente manera:

1. Lote CC-1: 7,552,98 m<sup>2</sup>.
2. Lote CC-2: 2,222,56 m<sup>2</sup>.
3. Lote CC-3: 83,08 m<sup>2</sup>.
4. Lote CC-4: 387,45 m<sup>2</sup>.
5. Lote CC-5: 609,93 m<sup>2</sup>.

Las licencias de subdivisión no autorizan la ejecución de obras ni la generación de espacio público. La vigencia de la licencia de subdivisión es de 6 meses. El Reloteo, áreas y linderos se encuentran indicados en el plano arquitectónico y/o topográfico, el cual forma parte integral de la presente licencia. Cumple con la norma Sismoresistente.

**ARTÍCULO 2°.** Los planos que contienen la distribución de la subdivisión han sido debidamente aprobados por la Curaduría Urbana 2 de Bucaramanga y hacen parte integral de la presente resolución.

**ARTICULO 3°.** Reconocer al profesional responsable de los estudios y documentos presentados, quien, con la firma en el formulario único para la solicitud de licencias urbanísticas, declara que conocen las disposiciones vigentes que rigen la materia y las sanciones establecidas, al Arquitecto Gonmar Acevedo Olaya, con matrícula profesional 68700-59816, como responsable legalmente de los diseños contenidos en los planos de la subdivisión.

**ARTÍCULO 4°.** La licencia de subdivisión tendrá una vigencia improrrogable de seis (6) meses, contados a partir de la fecha en la que quede en firme el acto administrativo que otorga la respectiva licencia, para adelantar actuaciones de autorización y registro a que se refieren los artículos 7° de la *Ley 810 de 2003* y 108 de la *Ley 812 de 2003* o las normas que los adicionen, modifiquen o sustituyan, así como para la incorporación de estas subdivisiones en la cartografía oficial de los municipios.



**CURADURIA URBANA No. 2 DE BUCARAMANGA**  
Arq. Berenice Catherine Moreno Gómez

**RESOLUCION N° 68001-2-21-0133 del 25 de junio de 2021**

**ARTÍCULO 5°.** Notificar personalmente a los titulares, del contenido de la presente resolución en los términos del artículo 2.2.6.1.2.3.7 del Decreto 1077 de 2015 y lo estipulado en el artículo 66 y siguientes de la ley 1437 de 2011.

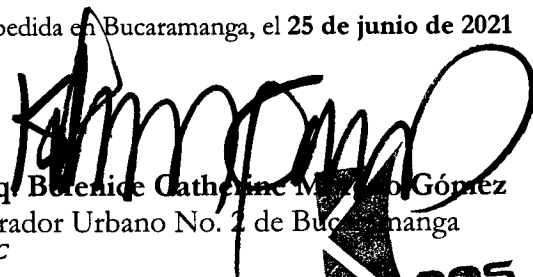
**ARTÍCULO 6°.** Notificar personalmente a cualquier persona que se hubiere hecho parte dentro del trámite, en los términos del Artículo 2.2.6.1.2.3.7 del Decreto 1077 de 2015. Si no se pudiese hacer la notificación personal al cabo de cinco (5) días del envío de la citación, se notificará por aviso, tal como lo ordena el Artículo 69 de la Ley 1437 de 2011, Código de Procedimiento Administrativo y de lo Contencioso Administrativo.


**ARTÍCULO 7°.** Contra éste acto administrativo proceden los recursos de reposición ante el Curador Urbano que lo expidió y de apelación ante la Oficina de Planeación o en su defecto ante el Alcalde Municipal, para que lo aclare, modifique o revoque; El recurso de apelación podrá interponerse directamente, o como subsidiario del de reposición, dentro de los diez (10) días siguientes a la notificación, conforme a lo establecido en el artículo 2.2.6.1.2.3.9 del Decreto 1077 de 2015 y los artículos 74 y siguientes de la Ley 1437 de 2011, Código de Procedimiento Administrativo y de lo Contencioso Administrativo.

**ARTÍCULO 8°.** La presente resolución rige a partir de su ejecutoria.

Notifíquese y Cúmplase.

Expedida en Bucaramanga, el 25 de junio de 2021

  
Arq. Berenice Catherine Moreno Gómez  
Curador Urbano No. 2 de Bucaramanga  
RGC

  
**CURADURIA URBANA No. 2  
DE BUCARAMANGA**  
Arq. Berenice Catherine  
Moreno Gómez