



CURADURIA URBANA No. 2 DE BUCARAMANGA
Arq. Berenice Catherine Moreno Gómez

El suscrito **CURADOR URBANO No. 2 DE BUCARAMANGA**, en uso de las facultades que le confiere: la Ley 388 de 1997, la Ley 400 de 1997, la ley 810 de 2003, la ley 1796 de 2016, el Decreto No. 1077 de 2015 y los decretos modificatorios, la norma sismo resistente NSR-10 y sus modificaciones, el Acuerdo Municipal 011 del 21 de mayo de 2014 P.O.T. de Bucaramanga, expidió la resolución No. **68001-2-19-0263** del **21 de mayo de 2019**, y una vez ejecutoriado el acto administrativo que concede la licencia expide:

LICENCIA DE SUBDIVISIÓN
Modalidad: RELOTEO N° 68001-2-19-0263

1. INFORMACIÓN DEL PREDIO

PROPIETARIO(s): **Andrea Juliana Méndez, Justo Abel Méndez Jerez**
NÚMERO PREDIAL: **68001-01-03-0129-0002-000**
MATRÍCULA INMOBILIARIA: **300-88471**
DIRECCIÓN DEL PREDIO: **Carrera 15 # 0 - 25**
BARRIO: **NORTE BAJO**
ÁREA DEL PREDIO: **219,03 m²**

2. INFORMACIÓN DEL PROYECTO APROBADO

ÁREA DE INTERVENCIÓN: **219,03 m²**
ÁREA DE ACTIVIDAD: **C-3 Comercial y de servicios pesados**
ESTRATO: **1**
TRATAMIENTO: **TMI-1 Mejoramiento Integral Complementario**
UNIDADES PRIVADAS: **Se generan 2**

Se aprueba en la presente actuación una Licencia de Subdivisión en modalidad de Reloteo, según proyecto revisado y aprobado en esta Curaduría en un lote de 219,03 m², con número predial 68001-01-03-0129-0002-000 y matrícula inmobiliaria 300-88471, con frente sobre la Carrera 15 y con nomenclatura urbana Carrera 15 # 0-25 del Barrio Norte Bajo. Se trata de un Reloteo para dividir el lote, el predio de 219,03 m² se divide en dos uno llamado Predio Resultante 1 de 109,51 m² y otro denominado Predio Resultante 2 de 109,52 m². Área total de la presente actuación 219,03 m².


Los aspectos técnicos y legales del proyecto, el marco legal establecido en las normas indicadas y demás normas complementarias, están consignados en la resolución 68001-2-19-0263, expedida el 21 de mayo de 2019 que concede la licencia de SUBDIVISIÓN en la modalidad de RELOTEO. Estas consideraciones deben tenerse en cuenta durante la ejecución del proyecto.

3. RESPONSABLES TECNICOS

ARQUITECTO: **Jenny Naudu Ardila Guerrero** Matrícula **678700-62831 STD**

4. VIGENCIA DE LA LICENCIA: Hasta el 29 de noviembre de 2019

Se expide en Bucaramanga el 31 de mayo de 2019.


Arq. Berenice Catherine Moreno Gómez
Curador Urbano No. 2 de Bucaramanga
RPPS



**CURADURIA URBANA No. 2
DE BUCARAMANGA**
Arq. Berenice Catherine
Moreno Gómez

CONSIDERACIONES BÁSICAS DECRETO 1077 DE 2015

1. El titular de la licencia será el responsable de todas las obligaciones urbanísticas y arquitectónicas adquiridas con ocasión de su expedición y extracontractualmente por los perjuicios que se causaren a terceros en desarrollo de la misma. Cuando los profesionales que suscriben el formulario único nacional para la solicitud de licencias se desvinculen de la ejecución de los diseños o de la ejecución de la obra, deberán informar de este hecho al curador urbano o a la autoridad municipal o distrital encargada de expedir las licencias, según correspondá, quien de inmediato procederá a requerir al titular de la licencia para que informe de su reemplazo en un término máximo de 15 días hábiles, de acuerdo con lo establecido en el artículo 2.2.6.1.1.15 del Decreto 1077 de 2015.
1. De conformidad con lo dispuesto en el literal a) del artículo 5° del Decreto-ley 151 de 1998, el otorgamiento de la licencia determinará la adquisición de los derechos de construcción y desarrollo, ya sea parcelando, urbanizando o construyendo en los predios objeto de la misma en los términos y condiciones expresados en la respectiva licencia. La expedición de licencias no conlleva pronunciamiento alguno acerca de la titularidad de derechos reales ni de la posesión sobre el inmueble o inmuebles objeto de ella. Las licencias recaen sobre uno o más predios y/o inmuebles y producen todos sus efectos aún cuando sean enajenados.
2. La presente Licencia de subdivisión no autoriza la ejecución de obras de infraestructura o de construcción, la delimitación de espacios públicos o privados.
3. Para efecto de lo dispuesto en el artículo 108 de la Ley 812 de 2003 o la norma que lo adicione, modifique o sustituya, la licencia de subdivisión en las modalidades de subdivisión rural y de subdivisión urbana a que se refieren los numerales 1 y 2 del presente artículo hará las veces del certificado de conformidad con las normas urbanísticas y deberá protocolizarse con la escritura de división material del predio.
4. Las subdivisiones en suelo urbano se sujetarán al cumplimiento de las dimensiones de áreas y frentes mínimos establecidos en los actos administrativos correspondientes. Los predios resultantes de la subdivisión y/o reloteo deberán contar con frente sobre vía pública vehicular o peatonal y no podrán accederse por zonas verdes y/o comunales.
5. La incorporación a la cartografía oficial de la subdivisión no implica autorización alguna para urbanizar, parcelar o construir sobre los lotes resultantes, para cuyo efecto, el interesado, en todos los casos, deberá adelantar el trámite de solicitud de licencia de parcelación, urbanización o construcción ante el curador urbano o la autoridad municipal o distrital competente para el estudio, trámite y expedición de las licencias urbanísticas, en los términos de que trata el decreto 1077 de 2015 y demás normas concordantes.
6. El titular de la licencia deberá dar cumplimiento de las siguientes obligaciones, establecidas en el artículo 2.2.6.1.2.3.6 de Decreto 1077 de 2015:
 - a. Ejecutar las obras de forma tal que se garantice la salubridad y seguridad de las personas, así como la estabilidad de los terrenos y edificaciones vecinas y de los elementos constitutivos del espacio público.
 - a. Mantener en la obra la licencia y los planos aprobados, y exhibirlos cuando sean requeridos por la autoridad competente.
 - b. Cumplir con el programa de manejo ambiental de materiales y elementos a los que hace referencia la Resolución 541 de 1994 del Ministerio del Medio Ambiente, o el acto que la modifique o sustituya, para aquellos proyectos que no requirieron licencia ambiental, o planes de manejo, recuperación o restauración ambiental, de conformidad con el decreto único del sector ambiente y desarrollo sostenible en materia de licenciamiento ambiental.
 - c. Designar en un término máximo de 15 días hábiles al profesional que reemplazará a aquel que se desvinculó de la ejecución de los diseños o de la ejecución de la obra. Hasta tanto se designe el nuevo profesional, el que asumirá la obligación del profesional saliente será el titular de la licencia.
 - d. Cumplir con las normas vigentes de carácter nacional, municipal o distrital sobre eliminación de barreras arquitectónicas para personas en situación de discapacidad.
 - e. Cumplir con las disposiciones contenidas en las normas de construcción sismo resistente vigentes.
 - f. Dar cumplimiento a las disposiciones sobre construcción sostenible que adopte el Ministerio de Vivienda, Ciudad y Territorio o los municipios o distritos en ejercicio de sus competencias.
7. La licencia de subdivisión tendrá una vigencia improrrogable de seis (6) meses, contados a partir de la fecha en la que quede en firme el acto administrativo que otorga la respectiva licencia, para adelantar actuaciones de autorización y registro a que se refieren los artículos 7° de la Ley 810 de 2003 y 108 de la Ley 812 de 2003 o las normas que los adicionen, modifiquen o sustituyan, así como para la incorporación de estas subdivisiones en la cartografía oficial de los municipios.



CURADURIA URBANA No. 2 DE BUCARAMANGA
Arq. Berenice Catherine Moreno Gómez

RESOLUCIÓN N° 68001-2-19-0263
21 de mayo de 2019

Por la cual se concede una licencia de SUBDIVISIÓN en la modalidad de
RELOTEO

68001-2-19-0263

El Curador Urbano No. 2 de Bucaramanga, en uso de sus facultades legales y las conferidas por la Ley 388 de 1997, la Ley 400 de 1997, la ley 810 de 2003, la ley 1796 de 2016, el Decreto 1077 de 2015, el Decreto 2218 de 2015, el Decreto 1197 de 2016, el Decreto 1203 de 2017, el Acuerdo Municipal 011 del 21 de mayo de 2014 P.O.T. de Bucaramanga, y:

CONSIDERANDO:

1. Que **Andrea Juliana Méndez, y Justo Abel Méndez Jerez** con cédulas de ciudadanía N° 1.098.655.991, y 13'802.825 respectivamente, en su calidad de propietarios del predio localizado en la **Carrera 15 # 0 - 25** barrio **NORTE BAJO** del Municipio de Bucaramanga, identificado con el número catastral **68001-01-06-0190-0013-000** y folio de matrícula inmobiliaria **300-88471** de la Oficina de Instrumentos Públicos de Bucaramanga, con un área de 219,03 m², han solicitado licencia de **SUBDIVISIÓN** en la modalidad de **RELOTEO**.
2. Que la solicitud de licencia a que se refiere el numeral anterior, ha sido presentada de conformidad con los requisitos exigidos por el artículo 2.2.6.1.2.1.7 del Decreto 1077 de 2015 modificado por el Artículo 6 del Decreto 1203 de 2017 y la resolución 0463 de 2017, dándosele el trámite previsto en las normas que regulan la expedición de licencias de subdivisión.
3. Que el artículo 3 del Decreto 1197 del 2016 que modifica el artículo 2.2.6.1.2.1.5. del Decreto 1077 del 2015, establece que podrán ser titulares de las licencias de urbanización, parcelación, subdivisión y construcción los titulares de derechos reales principales, los propietarios del derecho de dominio a título de fiducia y los fideicomitentes de las mismas fiducias, de inmuebles objeto de la solicitud.
4. Que de conformidad con el artículo 2.2.6.1.2.3.3 del Decreto 1077 de 2015, el otorgamiento de la licencia determinará la adquisición de los derechos de construcción y desarrollo, ya sea parcelando, urbanizando o construyendo en los predios objeto de la misma en los términos y condiciones expresados en la respectiva licencia. La expedición de licencias no conlleva pronunciamiento alguno acerca de la titularidad de derechos reales ni de la posesión sobre el inmueble o inmuebles objeto de ella. Las licencias recaen sobre uno o más predios y/o inmuebles y producen todos sus efectos aun cuando sean enajenados.
5. Que el proyecto objeto de la solicitud fue revisado y aprobado de acuerdo con la normatividad vigente, por la *División Técnica y Jurídica de esta Curaduría*.
6. Que la licencia de subdivisión debe realizarse de acuerdo con los planos aprobados, teniendo en cuenta las siguientes consideraciones técnicas:
 - Licencia de Subdivisión en modalidad de Reloteo, con un área de actuación 219,03 m².
 - Se trata de un predio medianero, los predios resultantes quedan con acceso directo desde vía pública.
 - Se aprueba una Subdivisión de un predio urbano en la modalidad de Reloteo, el predio de 219,03 m² se divide en dos según el siguiente cuadro de áreas

CUADRO DE ÁREAS	
Lote Inicial	209,03 m ²
Lote Resultante 1	109,51 m ²
Lote Resultante 2	109,52 m ²

- El área del lote según la escritura 583 del 25 de septiembre de 2015.
- La vigencia de las licencias de subdivisión es de seis (6) meses.
- La licencia de subdivisión no autoriza la ejecución de obras de infraestructura o de construcción, ni la delimitación de espacios públicos y privados.



CURADURIA URBANA No. 2 DE BUCARAMANGA
Arq. Berenice Catherine Moreno Gómez

RESOLUCIÓN N° 68001-2-19-0263
21 de mayo de 2019

- Las subdivisiones en suelo urbano se sujetarán al cumplimiento de las dimensiones de áreas y frentes mínimos establecidos en los actos administrativos correspondientes. Los predios resultantes de la subdivisión y/o reloteo deberán contar con frente sobre vía pública vehicular o peatonal y no podrán accederse por zonas verdes y/o comunales.
 - La incorporación a la cartografía oficial de tales subdivisiones no implica autorización alguna para urbanizar, parcelar o construir sobre los lotes resultantes, para cuyo efecto, el interesado, en todos los casos, deberá adelantar el trámite de solicitud de licencia de parcelación, urbanización o construcción ante el curador urbano o la autoridad municipal o distrital competente para el estudio, trámite y expedición de las licencias urbanísticas, en los términos de que trata el Decreto 1077 de 2015 y demás normas concordantes.
 - La demarcación de los linderos debe efectuarse dentro de los límites del predio sobre el cual actúa la presente licencia.
7. Que el incumplimiento de las obligaciones previstas en la presente resolución, y demás disposiciones urbanísticas vigentes acarreará para el titular la aplicación de las sanciones previstas en la Ley 388 de 1997 y la Ley 810 de 2003, sin perjuicio de las sanciones aplicables al responsable del proyecto.

RESUELVE:

ARTÍCULO 1°. Conceder licencia de **SUBDIVISIÓN** en la modalidad de **RELOTEO**, en el predio localizado en la **Carrera 15 # 0 - 25** barrio **NORTE BAJO**, del Municipio de Bucaramanga, identificado con el número catastral **68001-01-06-0190-0013-000** y folio de matrícula inmobiliaria **300-88471** de la Oficina de Instrumentos Públicos de Bucaramanga, a nombre de **Andrea Juliana Méndez, Justo Abel Méndez Jerez** en su calidad de propietario(s), para que en concordancia con el P.O.T. del Municipio de Bucaramanga, efectúe las obras de conformidad con los planos, documentos técnicos aprobados y disposiciones urbanísticas y ambientales vigentes.

PARÁGRAFO. La subdivisión autorizada en la presente resolución se describen así: **Se aprueba en la presente actuación una Licencia de Subdivisión en modalidad de Reloteo, según proyecto revisado y aprobado en esta Curaduría en un lote de 219,03 m², con número predial 68001-01-06-0190-0013-000 y matrícula inmobiliaria 300-88471, con frente sobre la Carrera 15 y con nomenclatura urbana Carrera 15 # 0-25 del Barrio Norte Bajo. Se trata de un Reloteo para dividir el lote, el predio de 219,03 m² se divide en dos uno llamado Predio Resultante 1 de 109,51 m² y otro denominado Predio Resultante 2 de 109,52 m². Área total de la presente actuación 219,03 m².**

ARTÍCULO 2°. Los planos que contienen la distribución de la subdivisión, han sido debidamente aprobados por la Curaduría Urbana 2 de Bucaramanga y hacen parte integral de la presente resolución.

ARTÍCULO 3°. Reconocer al profesional responsable de los estudios y documentos presentados, quien, con la firma en el formulario único para la solicitud de licencias urbanísticas, declara que conocen las disposiciones vigentes que rigen la materia y las sanciones establecidas, al Arquitecto Jenny Naudu Ardila Guerrero, con matrícula profesional 678700-62831 STD, como responsable legalmente de los diseños contenidos en los planos de la subdivisión.

ARTÍCULO 4°. La licencia de subdivisión tendrá una vigencia improrrogable de seis (6) meses, contados a partir de la fecha en la que quede en firme el acto administrativo que otorga la respectiva licencia, para adelantar actuaciones de autorización y registro a que se refieren los artículos 7° de la *Ley 810 de 2003* y 108 de la *Ley 812 de 2003* o las normas que los adicionen, modifiquen o sustituyan, así como para la incorporación de estas subdivisiones en la cartografía oficial de los municipios.

ARTÍCULO 5°. Notificar personalmente a los titulares, del contenido de la presente resolución en los términos del artículo 2.2.6.1.2.3.7 del Decreto 1077 de 2015 y lo estipulado en el artículo 66 y siguientes de la ley 1437 de 2011.

ARTÍCULO 6°. Notificar personalmente a cualquier persona que se hubiere hecho parte dentro del trámite, en los términos del Artículo 2.2.6.1.2.3.7 del Decreto 1077 de 2015. Si no se pudiere hacer la notificación



CURADURIA URBANA No. 2 DE BUCARAMANGA
Arq. Berenice Catherine Moreno Gómez

RESOLUCIÓN N° 68001-2-19-0263
21 de mayo de 2019


personal al cabo de cinco (5) días del envío de la citación, se notificará por aviso, tal como lo ordena el Artículo 69 de la Ley 1437 de 2011, Código de Procedimiento Administrativo y de lo Contencioso Administrativo.


ARTÍCULO 7°. Contra éste acto administrativo proceden los recursos de reposición ante el Curador Urbano que lo expidió y de apelación ante la Oficina de Planeación o en su defecto ante el Alcalde Municipal, para que lo aclare, modifique o revoque; El recurso de apelación podrá interponerse directamente, o como subsidiario del de reposición, dentro de los diez (10) días siguientes a la notificación, conforme a lo establecido en el artículo 2.2.6.1.2.3.9 del Decreto 1077 de 2015 y los artículos 74 y siguientes de la Ley 1437 de 2011, Código de Procedimiento Administrativo y de lo Contencioso Administrativo.

ARTÍCULO 8°. La presente resolución rige a partir de su ejecutoria.

Notifíquese y Cúmplase.

Expedida en Bucaramanga, el 21 de mayo de 2019


Arq. Berenice Catherine Moreno Gómez
Curador Urbano No. 2 de Bucaramanga


CURADURIA URBANA No. 2
BUCARAMANGA
Arq. Berenice Catherine
Moreno Gómez

RDP/SI

Handwritten signature or scribble.