



CURADURIA URBANA No. 2 DE BUCARAMANGA Arq. Berenice Catherine Moreno Gómez

El suscrito CURADOR URBANO No. 2 DE BUCARAMANGA, en uso de las facultades que le confiere: la Ley 388 de 1997, la Ley 400 de 1997, la ley 810 de 2003, la ley 1796 de 2016, el Decreto No. 1077 de 2015 y los decretos modificatorios, la norma sismo resistente NSR-10 y sus modificaciones, el Acuerdo Municipal 011 del 21 de mayo de 2014 P.O.T. de Bucaramanga, expidió la resolución No. 68001-2-19-0192 del 27 de agosto de 2019, y una vez en firme el acto administrativo que concede la licencia, expide:

LICENCIA DE CONSTRUCCIÓN

Modalidad: MODIFICACION-AMPLIACION N° 68001-2-19-0192

Fecha de Radicación: 12/04/2019

1. INFORMACIÓN DEL PREDIO

PROPIETARIO : CESAR AUGUSTO GUEVARA BELTRAN, como representante legal de CAJA SANTANDEREANA DE SUBSIDIO FAMILIAR CAJASAN.
NÚMERO PREDIAL : 68001-01-05-0362-0001-000
MATRÍCULA INMOBILIARIA : 300-284820
DIRECCIÓN DEL PREDIO : CARRERA 27 # 61/60-78 - CARRERA 17 F # 61-69
BARRIO : LA CEIBA
ÁREA DEL PREDIO : 4442,01 m²

2. INFORMACIÓN DEL PROYECTO APROBADO

ÁREA DE INTERVENCIÓN : 6094.55 m² ÁREA TOTAL CONSTRUIDA DE LA EDIFICACIÓN: 11898.43 m²
PISOS DE LA EDIFICACIÓN : Cinco (5) Pisos
NORMA URBANA : 18-070NU
ZONA NORMATIVA : 8 SECTOR: 1 SUBSECTOR: 1-A
ÁREA DE ACTIVIDAD : C-3 Comercial y de servicios pesados
USO PREDIAL : Dotacional - Comercial y servicios ESTRATO: Cuatro (4)
TRATAMIENTO : TRA-1 Renovación Reactivación
I.O. : 0.62 I.C.: 1.86 VIS: No VIS BIC: No BIC
UNIDADES PRIVADAS : 2 unidades privadas: la unidad existente con numero de unidad uso 13 a escala me - metropolitana y, la nueva unidad con numero de unidad uso 45 y/o 57 a escala zonal.
PARQUEADEROS : 193 cupos de parqueo para vehiculos: 128 para automóviles - de los cuales 7 para personas con movilidad reducida -, 28 de motos, 30 de bicicletas y 7 de cargue y descargue.

DESCRIPCION DEL PROYECTO:

Licencia de Construcción en Modalidades Modificación y Ampliación para una edificación de uso Comercial, con un Total de Área Construida Intervenido de 6094.55m², con base en la Licencia de Construcción en Modalidad Adecuación-Ampliación-Modificación-Demolición N. S040178 del 04 de enero de 2005 de la Curaduría Urbana N.1 de Bucaramanga, en un predio de Área aproximada de 4442.01 m², así: - MODIFICACION parcial de los 3 pisos del área administrativa que colinda con el área ampliada, adaptando las áreas como segunda salida de emergencia del área ampliada, con un Total de Área Modificada Construida de 201.13 m² y, - AMPLIACION de la actual edificación destinada al supermercado, con un segundo y tercer destinado a parqueaderos y, con un cuarto y quinto piso destinado a la nueva unidad de uso, con un Total de Área Ampliada de 5893.42 m²; pasando a quedar el proyecto con un Total de Área Construida de 11898.43 m². El proyecto se aprueba para 2 unidades privadas: la unidad existente con numero de unidad uso 13 a escala metropolitana y, la nueva unidad con numero de unidad uso 45 y/o 57 a escala zonal. El total cupos de parqueo para vehiculos es de 193: 128 para automóviles - de los cuales 7 para personas con movilidad reducida -, 28 de motos, 30 de bicicletas y 7 de cargue y descargue. El proyecto cumple con las áreas del equipamiento comunal privado (anteriormente llamado cesión tipo B), con un Área Total de 2347.11 m².

Los aspectos técnicos y legales del proyecto, el marco legal establecido y demás normas complementarias, están consignados en la resolución 68001-2-19-0192, expedida el 27 de agosto de 2019 que concede la licencia de CONSTRUCCIÓN en la modalidad de modificación-ampliación. Estas consideraciones deben tenerse en cuenta durante la ejecución del proyecto.

3. RESPONSABLES TECNICOS

ARQUITECTO : CARLOS MARTIN DIAZ PRADA MATRÍCULA : 68700-72070
INGENIERO CALCULISTA : DALTON MORENO GIRARDOT MATRÍCULA : 68202-15488 STD
RESPONSABLE OBRA : CARLOS MARTIN DIAZ PRADA MATRÍCULA : 68700-72070
GEOTECNISTA : JAIME SUAREZ DIAZ MATRÍCULA : 00000-15439 CND

4. VIGENCIA DE LA LICENCIA: Hasta el veintiseis (26) de septiembre de 2021

Se expide en Bucaramanga el veintiseis (26) de septiembre de 2019.

Arq. Juan Jose Martinez Sandoval
Curador Urbano No. 2 de Bucaramanga

CC

CONSIDERACIONES BÁSICAS DECRETO 1077 DE 2015

- De acuerdo con el artículo 2.2.6.4.1.1 del Decreto 1077 de 2015, el **reconocimiento** de edificaciones es la actuación por medio de la cual el curador urbano declara la existencia de los desarrollos arquitectónicos que se ejecutaron sin obtener tales licencias siempre y cuando cumplan con el uso previsto por las normas urbanísticas vigentes y que la edificación se haya concluido como mínimo cinco (5) años antes de la solicitud de reconocimiento. Este término no aplicará en aquellos casos en que el solicitante deba obtener el reconocimiento por orden judicial o administrativa.
- El titular del reconocimiento será el responsable de todas las obligaciones urbanísticas y arquitectónicas adquiridas con ocasión de su expedición y extracontractualmente por los perjuicios que se causaren a terceros en desarrollo de la misma. Cuando los profesionales que suscriben el formulario único nacional para la solicitud de licencias se desvinculen de la ejecución de los diseños o de la ejecución de la obra, deberán informar de este hecho al curador urbano o a la autoridad municipal o distrital encargada de expedir las licencias, según corresponda, quien de inmediato procederá a requerir al titular de la licencia para que informe de su reemplazo en un término máximo de 15 días hábiles, de acuerdo con lo establecido en el artículo 2.2.6.1.1.15 del Decreto 1077 de 2015.
- De conformidad con lo dispuesto en el literal a) del artículo 5º del Decreto-ley 151 de 1998, el otorgamiento de la licencia determinará la adquisición de los derechos de construcción y desarrollo, ya sea parcelando, urbanizando o construyendo en los predios objeto de la misma en los términos y condiciones expresados en la respectiva licencia. La expedición de licencias no conlleva pronunciamiento alguno acerca de la titularidad de derechos reales ni de la posesión sobre el inmueble o inmuebles objeto de ella. Las licencias recaen sobre uno o más predios y/o inmuebles y producen todos sus efectos aún cuando sean enajenados.
- La ejecución de las obras debe realizarse de acuerdo con el proyecto arquitectónico y estructural aprobado, para poder recibir la Autorización de Ocupación de Inmuebles por la dependencia responsable de la Alcaldía Municipal de Bucaramanga. Las obras de adecuación a las normas de sismo resistencia y/o a las normas urbanísticas y arquitectónicas contempladas en el acto de reconocimiento de la edificación, en los términos de que trata el presente decreto. Para este efecto, la autoridad competente realizará una inspección al sitio donde se desarrolló el proyecto, dejando constancia de la misma mediante acta, en la que se describirán las obras ejecutadas. Si estas se adelantaron de conformidad con lo aprobado en la licencia, la autoridad expedirá la Autorización de Ocupación de Inmuebles.
- El titular del reconocimiento deberá dar cumplimiento de las siguientes obligaciones, establecidas en el artículo 2.2.6.1.2.3.6 de Decreto 1077 de 2015:
 - Ejecutar las obras de forma tal que se garantice la salubridad y seguridad de las personas, así como la estabilidad de los terrenos y edificaciones vecinas y de los elementos constitutivos del espacio público.
 - Mantener en la obra la licencia y los planos aprobados, y exhibirlos cuando sean requeridos por la autoridad competente.
 - Cumplir con el programa de manejo ambiental de materiales y elementos a los que hace referencia la Resolución 541 de 1994 del Ministerio del Medio Ambiente, o el acto que la modifique o sustituya, para aquellos proyectos que no requieren licencia ambiental, o planes de manejo, recuperación o restauración ambiental, de conformidad con el decreto único del sector ambiente y desarrollo sostenible en materia de licenciamiento ambiental.
 - Solicitar la Autorización de Ocupación de Inmuebles al concluir las obras de edificación en los términos que establece el artículo 2.2.6.1.4.1 del decreto 1077 de 2015.
 - Garantizar durante el desarrollo de la obra la participación del diseñador estructural del proyecto y del ingeniero geotecnista responsables de los planos y estudios aprobados, con el fin de que atiendan las consultas y aclaraciones que solicite el constructor. Las consultas y aclaraciones deberán incorporarse en la bitácora del proyecto.
 - Designar en un término máximo de 15 días hábiles al profesional que reemplazará a aquel que se desvinculó de la ejecución de los diseños o de la ejecución de la obra. Hasta tanto se designe el nuevo profesional, el que asumirá la obligación del profesional saliente será el titular de la licencia.
 - Realizar los controles de calidad para los diferentes materiales y elementos que señalen las normas de construcción Sismo Resistentes.
 - Instalar los equipos, sistemas e implementos de bajo consumo de agua, establecidos en la Ley 373 de 1997 o la norma que la adicione, modifique o sustituya.
 - Cumplir con las normas vigentes de carácter nacional, municipal o distrital sobre eliminación de barreras arquitectónicas para personas en situación de discapacidad.
 - Cumplir con las disposiciones contenidas en las normas de construcción sismo resistente vigente.
 - Dar cumplimiento a las disposiciones sobre construcción sostenible que adopte el Ministerio de Vivienda, Ciudad y Territorio o los municipios o distritos en ejercicio de sus competencias.
- Cuando fuere necesario intervenir o reforzar la estructura a los niveles adecuados de sismo resistencia de acuerdo con la Ley 400 de 1997 y el Reglamento Colombiano de Construcción Sismoresistente-NSR-10, el acto de reconocimiento otorgará un plazo de veinticuatro (24) meses, prorrogable por una sola vez por un plazo adicional de doce (12) meses, contados a partir de la fecha de su ejecutoria, para que el interesado ejecute las obras de reforzamiento, de acuerdo a lo establecido en el artículo 2.2.6.4.2.6 del Decreto 1077 de 2015.
- El titular del reconocimiento debe instalar un aviso durante el término de ejecución de las obras, cuya dimensión mínima será de un metro (1.00 m) por setenta (70) centímetros, localizado en lugar visible desde la vía pública más importante sobre la cual tenga frente o límite la construcción objeto del reconocimiento. En caso de obras que se desarrollen en edificios o conjunto sometidos al régimen de propiedad horizontal se instalará un aviso en la cartelera principal del edificio o conjunto, o en un lugar de amplia circulación que determine la administración. El aviso deberá indicar al menos: La clase y número de identificación de la licencia, y la autoridad que la expidió; El nombre o razón social del titular de la licencia; La dirección del inmueble; Vigencia del reconocimiento; Descripción del tipo de obra que se adelanta, haciendo referencia especialmente al uso o usos autorizados, metros de construcción, altura total de las edificaciones, número de estacionamientos y número de unidades habitacionales, comerciales o de otros usos. El aviso se instalará antes de la iniciación de cualquier tipo de obra, emplazamiento de campamentos o maquinaria, entre otros, y deberá permanecer instalado durante todo el tiempo de la ejecución de la obra.
- Durante la ejecución de las obras debe tenerse en cuenta lo establecido en la Resolución 0472 del 28 de febrero de 2017 del Ministerio de Ambiente, donde se reglamenta la gestión integral de los residuos generados en las actividades de construcción y demolición.
- Los muros de medianía deben ser independientes y no podrá existir servidumbre de vista hacia los predios vecinos.
- No se permite ocupar la vía pública (andén y calzada) con materiales y residuos de construcción.
- La fecha de los sellos corresponde a la cual la Resolución ha quedado debidamente ejecutoriada.



CURADURIA URBANA No. 2 DE BUCARAMANGA
Arq. Berenice Catherine Moreno Gómez

RESOLUCION N° 68001-2-19-0192
27 AGOSTO DE 2019

Por la cual se concede una licencia de CONSTRUCCIÓN en la modalidad de AMPLIACIÓN-MODIFICACIÓN

68001-2-19-0192

El Curador Urbano No. 2 de Bucaramanga, en uso de sus facultades legales y las conferidas por: La Ley 388 de 1997, la Ley 400 de 1997, la ley 810 de 2003, la ley 1796 de 2016, el Decreto 1077 de 2015, el Decreto 2218 de 2015, el Decreto 1197 de 2016, el Decreto 1203 de 2017, el Acuerdo Municipal 011 del 21 de mayo de 2014 P.O.T. de Bucaramanga, y:

CONSIDERANDO:

1. Que **CESAR AUGUSTO GUEVARA BELTRAN**, con cédula de ciudadanía N° **91.247.007** como representante legal de **CAJA SANTANDEREANA DE SUBSIDIO FAMILIAR CAJASAN**, con Nit N° **890200106-1**, en su calidad de propietario del predio localizado en la **CARRERA 27 # 61/60-78 - CARRERA 17 F # 61-69 Y CALLE 61 # 17F- 20** en el **BARRIO LA CEIBA** del Municipio de Bucaramanga, identificado con el número catastral **68001-01-05-0362-0001-000** y folio de matrícula inmobiliaria **300-284820** de la Oficina de Instrumentos Públicos de Bucaramanga, con un área aproximada de **4442,01 m²**, ha solicitado licencia de **CONSTRUCCIÓN** en la modalidad de **AMPLIACIÓN-MODIFICACIÓN**, para destinación **Dotacional/Comercio y Servicio**.
2. Que la solicitud de licencia a la que se hizo referencia en el numeral anterior, ha sido presentada y tramitada de conformidad con lo dispuesto en el artículo 2.2.6.1.2.1.7 del Decreto 1077 de 2015 modificado por el Artículo 6 del Decreto 1203 de 2017 y la resolución 0463 de 2017, habiendo presentado los titulares todos los documentos que para tal efecto son exigibles y dándose el trámite previsto en las normas que regulan la expedición de licencias de construcción.
3. Que en cumplimiento de lo establecido en el artículo 2.2.6.1.2.2.1 del Decreto 1077 de 2015, se citó a los vecinos colindantes del predio objeto de la solicitud de licencia, para que se hagan parte y puedan hacer valer sus derechos, de los cuales ninguno de ellos se hizo parte.
4. Que en cumplimiento de lo preceptuado en el artículo 2.2.6.1.2.2.2 del Decreto 1077 de 2015, intervención de terceros, el solicitante de la licencia instaló una valla en un lugar visible en la cual se advirtió a terceros sobre la iniciación de trámite administrativo, allegando al expediente una fotografía de la misma.
5. Que el Artículo 3 del Decreto 1197 del 2016 que modifica el artículo 2.2.6.1.2.1.5. del Decreto 1077 del 2015, establece que podrán ser titulares de las licencias de urbanización, parcelación, subdivisión y construcción los titulares de derechos reales principales, los propietarios del derecho de dominio a título de fiducia y los fideicomitentes de las mismas fiducias, de inmuebles objeto de la solicitud.
6. Que el titular de la licencia será el responsable de todas las obligaciones urbanísticas y arquitectónicas adquiridas con ocasión de su expedición y extracontractualmente por los perjuicios que se causaren a terceros en desarrollo de la misma. Cuando los profesionales que suscriben el formulario único nacional para la solicitud de licencias se desvinculen de la ejecución de los diseños o de la ejecución de la obra, deberán informar de este hecho al curador urbano o a la autoridad municipal o distrital encargada de expedir las licencias, según corresponda, quien de inmediato procederá a requerir al titular de la licencia para que informe de su reemplazo en un término máximo de 15 días hábiles, de acuerdo con lo establecido en el artículo 2.2.6.1.1.15 del Decreto 1077 de 2015, modificado por el artículo 5 del Decreto 1203 de 2017.
7. Que de conformidad con el artículo 2.2.6.1.2.3.3 del Decreto 1077 de 2015, el otorgamiento de la licencia determinará la adquisición de los derechos de construcción y desarrollo, ya sea parcelando, urbanizando o construyendo en los predios objeto de la misma en los términos y condiciones expresados en la respectiva licencia. La expedición de licencias no conlleva pronunciamiento alguno acerca de la titularidad de derechos reales ni de la posesión sobre el inmueble o inmuebles objeto de ella. Las licencias recaen sobre uno o más predios y/o inmuebles y producen todos sus efectos aun cuando sean enajenados.
8. Que el proyecto objeto de la solicitud fue revisado y aprobado de acuerdo con la normatividad vigente, desde el punto de vista técnico, jurídico, estructural, urbanístico y arquitectónico por la División Técnica y Jurídica de esta Curaduría, en concordancia con el artículo 2.2.6.1.2.2.3. del Decreto 1077 de 2015, modificado por el artículo 7 del Decreto 1203 de 2017.
9. Que el proyecto de construcción debe contemplar en su diseño las condiciones que garanticen la accesibilidad y desplazamiento de las personas con movilidad reducida, sea esta temporal o permanente, de conformidad con las normas establecidas en la Ley 361 de 1997, el Decreto 1538 de 2005, el Decreto 1077 de 2015 y Normas Técnicas Colombianas que tratan la accesibilidad a medios físicos emitidas por el ICONTEC.



CURADURIA URBANA No. 2 DE BUCARAMANGA

Arq. Berenice Catherine Moreno Gómez

RESOLUCION N° 68001-2-19-0192

27 AGOSTO DE 2019

10. Que la ejecución de las obras debe realizarse de acuerdo con los planos arquitectónicos contenidos en el plan parcial, los planos estructurales y las memorias de cálculo estructural aprobados, para poder ser recibidas a satisfacción por la dependencia responsable de la Alcaldía Municipal de Bucaramanga, teniendo en cuenta las siguientes consideraciones técnicas: **a.** Cumplir con la norma Sismo resistente; **b.** Se deben colocar mallas o cortinas protectoras hacia los predios colindantes y el espacio público para evitar que la caída de escombros pueda ocasionar accidentes a las personas o daños materiales a los inmuebles vecinos; **c.** Los daños causados a terceros en la ejecución de las obras son responsabilidad del propietario del presente proyecto; **d.** Los muros que demarcan los linderos deben levantarse dentro de los límites del predio sobre el cual actúa la presente licencia, éstos deben ser independientes y no podrá existir servidumbre de vista hacia los predios vecinos; **e.** No se permite ocupar la vía pública (andén y calzada) con materiales y residuos de construcción y, **f.** Durante la ejecución de las obras debe tenerse en cuenta lo establecido en la Resolución 0472 del 28 de febrero de 2017 del Ministerio de Ambiente, donde se reglamenta la gestión integral de los residuos generados en las actividades de construcción y demolición.
11. Que el incumplimiento de las obligaciones previstas en la presente resolución, y demás disposiciones urbanísticas vigentes acarreará para el titular la aplicación de las sanciones previstas en la Ley 388 de 1997 y la Ley 810 de 2003, sin perjuicio de las sanciones aplicables al responsable del proyecto.

RESUELVE:

ARTÍCULO 1º. Conceder licencia de **CONSTRUCCIÓN** en la modalidad de **AMPLIACIÓN-MODIFICACIÓN**, para destinación **Dotacional/Comercio y Servicio.**, en los predios localizados en la **CARRERA 27 # 61/60-78 - CARRERA 17 F # 61-69 Y CALLE 61 # 17F- 20** en el **BARRIO LA CEIBA**, del Municipio de Bucaramanga, identificados con número catastral **68001-01-05-0362-0001-000** y folio de matrícula inmobiliaria **300-284820** de la Oficina de Instrumentos Públicos de Bucaramanga, a nombre de **CAJA SANTANDEREANA DE SUBSIDIO FAMILIAR CAJASAN**, en su calidad de propietarios, para que en concordancia con el P.O.T. del Municipio de Bucaramanga, efectúe las obras de conformidad con los planos, documentos técnicos aprobados y disposiciones urbanísticas y ambientales vigentes.

PARÁGRAFO. Las obras autorizadas en el presente acto administrativo son: **Licencia de Construcción en Modalidades Modificación y Ampliación** para una edificación de uso Comercial, con un **Total de Área Construida Intervenida** de 6094.55m², con base en la Licencia de Construcción en Modalidad Adecuación-Ampliación-Modificación-Demolición N. S040178 del 04 de enero de 2005 de la Curaduría Urbana N.1 de Bucaramanga, en un **predio de Área** aproximada de 4442.01 m², así: - **MODIFICACION** parcial de los 3 pisos del área administrativa que colinda con el área ampliada, adaptando las áreas como segunda salida de emergencia del área ampliada, con un **Total de Área Modificada Construida** de 201.13 m² y, - **AMPLIACION** de la actual edificación destinada al supermercado, con un segundo y tercer destinado a parqueaderos y, con un cuarto y quinto piso destinado a la nueva unidad de uso, con un **Total de Área Ampliada** de 5893.42 m²; pasando a quedar el proyecto con un **Total de Área Construida** de 11898.43 m². El proyecto se aprueba para 2 unidades privadas: la unidad existente con número de unidad uso 13 a escala metropolitana y, la nueva unidad con número de unidad uso 45 y/o 57 a escala zonal. El total cupos de parqueo para vehículos es de 193: 128 para automóviles – de los cuales 7 para personas con movilidad reducida -, 28 de motos, 30 de bicicletas y 7 de cargue y descargue. El proyecto cumple con las áreas del equipamiento comunal privado (anteriormente llamado cesión tipo B), con un Área Total de 2347.11 m². Estas obras no podrán iniciarse hasta tanto no se encuentre ejecutoriada la presente providencia, previa cancelación de los impuestos y las expensas correspondientes.

ARTÍCULO 2º. Los planos que contienen los diseños arquitectónicos y estructurales; así como las memorias de cálculo y estudios geotécnicos, han sido debidamente aprobados por la Curaduría Urbana 2 de Bucaramanga y hacen parte integral de la presente resolución.

ARTÍCULO 3º. El titular de la licencia deberá dar cumplimiento de las siguientes obligaciones, establecidas en el artículo 2.2.6.1.2.3.6 del Decreto 1077 de 2015: **a.** Ejecutar las obras de forma tal que se garantice la salubridad y seguridad de las personas, así como la estabilidad de los terrenos y edificaciones vecinas y de los elementos constitutivos del espacio público; **b.** Mantener en la obra la licencia y los planos aprobados, y exhibirlos cuando sean requeridos por la autoridad competente; **c.** Cumplir con el programa de manejo ambiental de materiales y elementos a los que hace referencia la Resolución 541 de 1994 del Ministerio del Medio Ambiente, o el acto que la modifique o sustituya, para aquellos proyectos que no requieren licencia ambiental, o planes de manejo, recuperación o restauración ambiental, de conformidad con el decreto único del sector ambiente y desarrollo sostenible en materia de licenciamiento ambiental; **d.** Cuando se trate de licencias de construcción, solicitar la Autorización de Ocupación de Inmuebles al concluir las obras de edificación en los términos que establece el artículo 2.2.6.1.4.1 del decreto 1077 de 2015; **e.** Garantizar durante el desarrollo de la obra la participación del diseñador estructural del proyecto y del ingeniero geotecnista responsables de los planos y estudios aprobados, con el fin de que atiendan las consultas y aclaraciones que solicite el constructor. Las consultas y aclaraciones deberán incorporarse en la bitácora del proyecto; **f.** Designar en un término máximo de 15 días hábiles al profesional que reemplazará a aquel que se desvinculó de la ejecución de los diseños o de la ejecución de la obra. Hasta tanto se designe el nuevo profesional, el que asumirá la obligación del profesional saliente será el titular de la licencia; **g.** Realizar los controles de calidad para los diferentes materiales y elementos que señalen las normas de construcción Sismo Resistentes; **h.** Instalar los equipos, sistemas e implementos de bajo



CURADURIA URBANA No. 2 DE BUCARAMANGA
Arq. Berenice Catherine Moreno Gómez

RESOLUCION N° 68001-2-19-0192
27 AGOSTO DE 2019

consumo de agua, establecidos en la Ley 373 de 1997 o la norma que la adicione, modifique o sustituya; i. Cumplir con las normas vigentes de carácter nacional, municipal o distrital sobre eliminación de barreras arquitectónicas para personas en situación de discapacidad; j. Cumplir con las disposiciones contenidas en las normas de construcción sismo resistente vigente; k. Dar cumplimiento a las disposiciones sobre construcción sostenible que adopte el Ministerio de Vivienda, Ciudad y Territorio o los municipios o distritos en ejercicio de sus competencias.

ARTICULO 4°. El titular de la licencia, tal como lo establece el artículo 2.2.6.1.4.9 del Decreto 1077 de 2015, debe instalar un aviso durante el término de ejecución de las obras, cuya dimensión mínima será de un metro (1.00 m) por setenta (70) centímetros, localizado en lugar visible desde la vía pública más importante sobre la cual tenga frente o límite la construcción que haya sido objeto de la licencia. En caso de obras que se desarrollen en edificios o conjunto sometidos al régimen de propiedad horizontal se instalará un aviso en la cartelera principal del edificio o conjunto, o en un lugar de amplia circulación que determine la administración. En caso de obras menores se instalará un aviso de treinta (30) centímetros por cincuenta (50) centímetros. La valla o aviso deberá indicar al menos: **a.** La clase y número de identificación de la licencia, y la autoridad que la expidió; **b.** El nombre o razón social del titular de la licencia; **c.** La dirección del inmueble; **d.** Vigencia de la licencia; **e.** Descripción del tipo de obra que se adelanta, haciendo referencia especialmente al uso o usos autorizados, metros de construcción, altura total de las edificaciones, número de estacionamientos y número de unidades habitacionales, comerciales o de otros usos. La valla o aviso se instalará antes de la iniciación de cualquier tipo de obra, emplazamiento de campamentos o maquinaria, entre otros, y deberá permanecer instalado durante todo el tiempo de la ejecución de la obra.

ARTÍCULO 5°. Reconocer a los profesionales responsables de los estudios y documentos presentados y quienes, con la firma en el formulario único para la solicitud de licencias urbanísticas, declaran que conocen las disposiciones vigentes que rigen la materia y las sanciones establecidas, así: **a.** Al Arquitecto **CARLOS MARTIN DIAZ PRADA**, con matrícula profesional **68700-72070**, como responsable legalmente de los diseños arquitectónicos y de la información contenida en ellos; **b.** Al Ingeniero civil **DALTON MORENO GIRARDOT**, con matrícula profesional **68202-15488 STD**, como responsable legalmente de los diseños estructurales y no estructurales, y de la información contenidas en ellos; **c.** Al Arquitecto **CARLOS MARTIN DIAZ PRADA**, con matrícula profesional **68700-72070**, como responsable legalmente de la obra; **d.** Al Ingeniero **JAIME SUAREZ DIAZ**, con matrícula profesional **00000-15439 CND**, como responsable legalmente del estudio geotécnico y de suelos y, **e.** Al Ingeniero civil **MIGUEL ANTONIO PERALTA**, con matrícula profesional **68202-142524 STD**, como responsable de la revisión independiente de los diseños estructurales.

ARTÍCULO 6°. La licencia de construcción tendrá una vigencia de veinticuatro (24) meses contados a partir de la fecha en que quede en firme el acto administrativo por medio del cual fue otorgada la respectiva licencia, prorrogable por una sola vez por un plazo adicional de doce (12) meses. La solicitud de prórroga deberá formularse dentro de los treinta (30) días calendario anteriores al vencimiento de la respectiva licencia, siempre que el constructor responsable certifique la iniciación de la obra, de conformidad con lo establecido en el artículo 2.2.6.1.2.4.1 del Decreto 1077 de 2015.

ARTÍCULO 7°.- Notificar personalmente a los titulares, del contenido de la presente resolución en los términos del artículo 2.2.6.1.2.3.7 del Decreto 1077 de 2015 y lo estipulado en el artículo 66 y siguientes de la ley 1437 de 2011.

ARTÍCULO 8°. Notificar personalmente a cualquier persona que se hubiere hecho parte dentro del trámite, en los términos del Artículo 2.2.6.1.2.3.7 del Decreto 1077 de 2015. Si no se pudiere hacer la notificación personal al cabo de cinco (5) días del envío de la citación, se notificará por aviso, tal como lo ordena el Artículo 69 de la Ley 1437 de 2011, Código de Procedimiento Administrativo y de lo Contencioso Administrativo.


ARTÍCULO 9°. Publicar la parte resolutoria del presente acto administrativo, en un periódico de amplia circulación local o nacional, por cuenta del interesado.


ARTÍCULO 10°. Contra éste acto administrativo proceden los recursos de reposición ante el Curador Urbano que lo expidió y de apelación ante la Oficina de Planeación o en su defecto ante el Alcalde Municipal, para que lo aclare, modifique o revoque; El recurso de apelación podrá interponerse directamente, o como subsidiario del de reposición, dentro de los diez (10) días siguientes a la notificación, conforme a lo establecido en el artículo 2.2.6.1.2.3.9 del Decreto 1077 de 2015 y los artículos 74 y siguientes de la Ley 1437 de 2011, Código de Procedimiento Administrativo y de lo Contencioso Administrativo.


ARTÍCULO 11°. La presente resolución rige a partir de su ejecutoria.

Notifíquese y Cúmplase.

Expedida en Bucaramanga, el veintisiete (27) de agosto de 2019


Arq. Berenice Catherine Moreno Gómez
Curador Urbano No. 2 de Bucaramanga


CURADURÍA URBANA No. 2
DE BUCARAMANGA


1094830006.

Arq. Berenice Catherine
Moreno Gómez

Calle 36 # 23-69 Bucaramanga Tel: (7) 6352808 - 6352809
www.curaduria2bucaramanga.com Email: contacto@curaduria2bucaramanga.co

Handwritten text, possibly a signature or name, located in the lower right quadrant of the page.