

**CURADURIA URBANA No. 2 DE BUCARAMANGA**  
Arq. Berenice Catherine Moreno Gómez

El suscrito **CURADOR URBANO No. 2 DE BUCARAMANGA**  
en uso de las facultades que le confiere:  
el Decreto No. 1077 de 2015, la Ley No. 675 de 2001,  
y de acuerdo con la solicitud elevada por los propietarios, concede:

**VoBo PARA PROPIEDAD HORIZONTAL N° 22-0075 PH**

Fecha de radicación: 30/06/2022

**1. INFORMACION GENERAL**

**PREDIO No.:** 68001-01-04-0424-0083-000  
**MATRICULA INMOBILIARIA:** 300-438719  
**DIRECCION DEL PREDIO:** Lote ABC; Calle 105 #17-58/68  
**BARRIO:** Provenza  
**PROPIETARIO(S):** Alianza Fiduciaria S.A Vocera y administradora  
Patrimonio Autonomo Fideicomiso provenza Club El condominio  
**AREA DEL PREDIO:** 3.224,04 m<sup>2</sup>  
**DESTINACION:** C-2 Comercial y de servicios livianos o al por menor  
**USO:** Vivienda  
**TRATAMIENTO:** TRA-2 Renovación Reactivación 2  
**AREA PRIVADA CONSTRUIDA:** 14.923.68 m<sup>2</sup>

**2. DESCRIPCION DEL VoBo PARA PROPIEDAD HORIZONTAL**

Cuenta con un total Construida de 21.255.40 m<sup>2</sup>, un área Privada construida de 14.923.68 m<sup>2</sup>, para un área Privada Libre de 0.00 m<sup>2</sup>, para un área Privada Total de 14.923.68 m<sup>2</sup>, Se aprueba teniendo en cuenta la Modificación de Licencia vigente No.68001-2-18-0559 expedida la Curaduría N° 2 de Bucaramanga el día 7 de junio de 2019 por la curadora la arquitecta Berenice Catherine Moreno Gomez, Boletín de Nomenclatura N.º22-0268NM expedido por la Curaduría N° 2 de Bucaramanga el día 03 de noviembre de 2022 por el curador provisional el arquitecto Rene Garnica Castillo.

VER ANEXOS

**NOTAS TECNICAS:**


- La Edificación o Conjunto debe dar cumplimiento a los Artículos 73 y 75 de la Ley 675 de 2001 de Régimen de Propiedad Horizontal y al Decreto 1077 de 2015.
- El presente V°B° se expide de acuerdo con los planos de P.H. presentado en la solicitud.
- El presente V°B° se expide únicamente para Propiedad Horizontal; por lo tanto, no reemplaza la Licencia de Construcción respectiva, ni autoriza la ejecución de ningún tipo de obra.
- Teniendo en cuenta que el titular del Visto Bueno para planos de propiedad horizontal no presenta recurso alguno y renuncia a términos, se tiene por ejecutoriado el acto administrativo.


**3. RESPONSABLE TECNICO**

**ARQUITECTO:** Pablo Alejandro Rojas Durán

**Matrícula** A68032002-91497371

Se expide en Bucaramanga, el 4 de noviembre de 2022

  
Arq. Rene Garnica Castillo (P)  
Curador Urbano No. 2 de Bucaramanga Provisional  
CM





**CURADURIA URBANA No. 2 DE BUCARAMANGA**  
Arq. Berenice Catherine Moreno Gómez

**VoBo PARA PROPIEDAD HORIZONTAL N° 22-0075 PH**

**ANEXO**

**SOTANO 1:**

- GARAJE No. 015:** Con nomenclatura de acceso CALLE 105 # 17-170  
Posee un área privada construida de 12.50 m<sup>2</sup>. Área privada total de 12.50 m<sup>2</sup>.
- GARAJE No. 017:** Con nomenclatura de acceso CALLE 105 # 17-170  
Posee un área privada construida de 12.50 m<sup>2</sup>. Área privada total de 12.50 m<sup>2</sup>.
- GARAJE No. 018:** Con nomenclatura de acceso CALLE 105 # 17-170  
Posee un área privada construida de 11.72 m<sup>2</sup>. Área privada total de 11.72 m<sup>2</sup>.
- GARAJE No. 019:** Con nomenclatura de acceso CALLE 105 # 17-170  
Posee un área privada construida de 11.72 m<sup>2</sup>. Área privada total de 11.72 m<sup>2</sup>.
- GARAJE No. 020:** Con nomenclatura de acceso CALLE 105 # 17-170  
Posee un área privada construida de 11.72 m<sup>2</sup>. Área privada total de 11.72 m<sup>2</sup>.
- GARAJE No. 021:** Con nomenclatura de acceso CALLE 105 # 17-170  
Posee un área privada construida de 11.72 m<sup>2</sup>. Área privada total de 11.72 m<sup>2</sup>.
- GARAJE No. 022:** Con nomenclatura de acceso CALLE 105 # 17-170  
Posee un área privada construida de 11.72 m<sup>2</sup>. Área privada total de 11.72 m<sup>2</sup>.
- GARAJE No. 023:** Con nomenclatura de acceso CALLE 105 # 17-170  
Posee un área privada construida de 11.72 m<sup>2</sup>. Área privada total de 11.72 m<sup>2</sup>.
- GARAJE No. 024:** Con nomenclatura de acceso CALLE 105 # 17-170  
Posee un área privada construida de 11.72 m<sup>2</sup>. Área privada total de 11.72 m<sup>2</sup>.
- GARAJE No. 025:** Con nomenclatura de acceso CALLE 105 # 17-170  
Posee un área privada construida de 11.72 m<sup>2</sup>. Área privada total de 11.72 m<sup>2</sup>.
- GARAJE No. 026:** Con nomenclatura de acceso CALLE 105 # 17-170  
Posee un área privada construida de 12.50 m<sup>2</sup>. Área privada total de 12.50 m<sup>2</sup>.
- GARAJE No. 027:** Con nomenclatura de acceso CALLE 105 # 17-170  
Posee un área privada construida de 12.50 m<sup>2</sup>. Área privada total de 12.50 m<sup>2</sup>.
- GARAJE No. 028:** Con nomenclatura de acceso CALLE 105 # 17-170  
Posee un área privada construida de 13.40 m<sup>2</sup>. Área privada total de 13.40 m<sup>2</sup>.
- GARAJE No. 029:** Con nomenclatura de acceso CALLE 105 # 17-170  
Posee un área privada construida de 13.30 m<sup>2</sup>. Área privada total de 13.30 m<sup>2</sup>.
- GARAJE No. 030:** Con nomenclatura de acceso CALLE 105 # 17-170  
Posee un área privada construida de 12.50 m<sup>2</sup>. Área privada total de 12.50 m<sup>2</sup>.
- GARAJE No. 031:** Con nomenclatura de acceso CALLE 105 # 17-170  
Posee un área privada construida de 12.50 m<sup>2</sup>. Área privada total de 12.50 m<sup>2</sup>.
- GARAJE No. 032:** Con nomenclatura de acceso CALLE 105 # 17-170  
Posee un área privada construida de 12.50 m<sup>2</sup>. Área privada total de 12.50 m<sup>2</sup>.
- GARAJE No. 079:** Con nomenclatura de acceso CALLE 105 # 17-170  
Posee un área privada construida de 12.50 m<sup>2</sup>. Área privada total de 12.50 m<sup>2</sup>.
- GARAJE No. 080:** Con nomenclatura de acceso CALLE 105 # 17-170  
Posee un área privada construida de 12.50 m<sup>2</sup>. Área privada total de 12.50 m<sup>2</sup>.
- GARAJE No. 081:** Con nomenclatura de acceso CALLE 105 # 17-170  
Posee un área privada construida de 12.50 m<sup>2</sup>. Área privada total de 12.50 m<sup>2</sup>.
- GARAJE No. 082:** Con nomenclatura de acceso CALLE 105 # 17-170  
Posee un área privada construida de 12.50 m<sup>2</sup>. Área privada total de 12.50 m<sup>2</sup>.
- GARAJE No. 083:** Con nomenclatura de acceso CALLE 105 # 17-170  
Posee un área privada construida de 11.72 m<sup>2</sup>. Área privada total de 11.72 m<sup>2</sup>.
- GARAJE No. 084:** Con nomenclatura de acceso CALLE 105 # 17-170  
Posee un área privada construida de 12.47 m<sup>2</sup>. Área privada total de 12.47 m<sup>2</sup>.
- GARAJE No. 086:** Con nomenclatura de acceso CALLE 105 # 17-170  
Posee un área privada construida de 12.22 m<sup>2</sup>. Área privada total de 12.22 m<sup>2</sup>.








**CURADURIA URBANA No. 2 DE BUCARAMANGA**  
Arq. Berenice Catherine Moreno Gómez

**VoBo PARA PROPIEDAD HORIZONTAL N° 22-0075 PH**

**ANEXO**

- GARAJE No. 087:** Con nomenclatura de acceso CALLE 105 # 17-170  
Posee un área privada construida de 12.10 m<sup>2</sup>. Área privada total de 12.10 m<sup>2</sup>.
- GARAJE No. 088:** Con nomenclatura de acceso CALLE 105 # 17-170  
Posee un área privada construida de 12.50 m<sup>2</sup>. Área privada total de 12.50 m<sup>2</sup>.
- GARAJE No. 089:** Con nomenclatura de acceso CALLE 105 # 17-170  
Posee un área privada construida de 12.50 m<sup>2</sup>. Área privada total de 12.50 m<sup>2</sup>.
- GARAJE No. 090:** Con nomenclatura de acceso CALLE 105 # 17-170  
Posee un área privada construida de 12.50 m<sup>2</sup>. Área privada total de 12.50 m<sup>2</sup>.
- GARAJE No. 091:** Con nomenclatura de acceso CALLE 105 # 17-170  
Posee un área privada construida de 12.50 m<sup>2</sup>. Área privada total de 12.50 m<sup>2</sup>.
- GARAJE No. 128:** Con nomenclatura de acceso CALLE 105 # 17-170  
Posee un área privada construida de 12.50 m<sup>2</sup>. Área privada total de 12.50 m<sup>2</sup>.
- GARAJE No. 129:** Con nomenclatura de acceso CALLE 105 # 17-170  
Posee un área privada construida de 12.50 m<sup>2</sup>. Área privada total de 12.50 m<sup>2</sup>.
- GARAJE No. 130:** Con nomenclatura de acceso CALLE 105 # 17-170  
Posee un área privada construida de 12.50 m<sup>2</sup>. Área privada total de 12.50 m<sup>2</sup>.
- GARAJE No. 131:** Con nomenclatura de acceso CALLE 105 # 17-170  
Posee un área privada construida de 12.50 m<sup>2</sup>. Área privada total de 12.50 m<sup>2</sup>.
- GARAJE No. 132:** Con nomenclatura de acceso CALLE 105 # 17-170  
Posee un área privada construida de 12.50 m<sup>2</sup>. Área privada total de 12.50 m<sup>2</sup>.
- GARAJE No. 133:** Con nomenclatura de acceso CALLE 105 # 17-170  
Posee un área privada construida de 12.50 m<sup>2</sup>. Área privada total de 12.50 m<sup>2</sup>.
- GARAJE No. 134:** Con nomenclatura de acceso CALLE 105 # 17-170  
Posee un área privada construida de 12.50 m<sup>2</sup>. Área privada total de 12.50 m<sup>2</sup>.
- GARAJE No. 135:** Con nomenclatura de acceso CALLE 105 # 17-170  
Posee un área privada construida de 12.50 m<sup>2</sup>. Área privada total de 12.50 m<sup>2</sup>.
- GARAJE No. 136:** Con nomenclatura de acceso CALLE 105 # 17-170  
Posee un área privada construida de 12.50 m<sup>2</sup>. Área privada total de 12.50 m<sup>2</sup>.
- GARAJE No. 137:** Con nomenclatura de acceso CALLE 105 # 17-170  
Posee un área privada construida de 12.50 m<sup>2</sup>. Área privada total de 12.50 m<sup>2</sup>.
- GARAJE No. 138:** Con nomenclatura de acceso CALLE 105 # 17-170  
Posee un área privada construida de 12.50 m<sup>2</sup>. Área privada total de 12.50 m<sup>2</sup>.
- GARAJE No. 139:** Con nomenclatura de acceso CALLE 105 # 17-170  
Posee un área privada construida de 11.00 m<sup>2</sup>. Área privada total de 11.00 m<sup>2</sup>.
- GARAJE No. 140:** Con nomenclatura de acceso CALLE 105 # 17-170  
Posee un área privada construida de 11.00 m<sup>2</sup>. Área privada total de 11.00 m<sup>2</sup>.
- GARAJE No. 141:** Con nomenclatura de acceso CALLE 105 # 17-170  
Posee un área privada construida de 12.50 m<sup>2</sup>. Área privada total de 12.50 m<sup>2</sup>.
- GARAJE No. 142:** Con nomenclatura de acceso CALLE 105 # 17-170  
Posee un área privada construida de 12.50 m<sup>2</sup>. Área privada total de 12.50 m<sup>2</sup>.
- GARAJE No. 143:** Con nomenclatura de acceso CALLE 105 # 17-170  
Posee un área privada construida de 12.50 m<sup>2</sup>. Área privada total de 12.50 m<sup>2</sup>.
- GARAJE No. 144:** Con nomenclatura de acceso CALLE 105 # 17-170  
Posee un área privada construida de 12.50 m<sup>2</sup>. Área privada total de 12.50 m<sup>2</sup>.
- GARAJE No. 145:** Con nomenclatura de acceso CALLE 105 # 17-170  
Posee un área privada construida de 12.50 m<sup>2</sup>. Área privada total de 12.50 m<sup>2</sup>.
- GARAJE No. 146:** Con nomenclatura de acceso CALLE 105 # 17-170  
Posee un área privada construida de 12.50 m<sup>2</sup>. Área privada total de 12.50 m<sup>2</sup>.
- GARAJE No. 148:** Con nomenclatura de acceso CALLE 105 # 17-170  
Posee un área privada construida de 12.75 m<sup>2</sup>. Área privada total de 12.75 m<sup>2</sup>.





**CURADURIA URBANA No. 2 DE BUCARAMANGA**  
Arq. Berenice Catherine Moreno Gómez

**VoBo PARA PROPIEDAD HORIZONTAL N° 22-0075 PH**


**ANEXO**

**GARAJE No. 184:** Con nomenclatura de acceso CALLE 105 # 17-170  
Posee un área privada construida de 10.06 m<sup>2</sup>. Área privada total de 10.06 m<sup>2</sup>.

**SOTANO 2:**

- GARAJE No. 228:** Con nomenclatura de acceso CALLE 105 # 17-170  
Posee un área privada construida de 12.50 m<sup>2</sup>. Área privada total de 12.50 m<sup>2</sup>.
- GARAJE No. 230:** Con nomenclatura de acceso CALLE 105 # 17-170  
Posee un área privada construida de 12.50 m<sup>2</sup>. Área privada total de 12.50 m<sup>2</sup>.
- GARAJE No. 231:** Con nomenclatura de acceso CALLE 105 # 17-170  
Posee un área privada construida de 11.72 m<sup>2</sup>. Área privada total de 11.72 m<sup>2</sup>.
- GARAJE No. 232:** Con nomenclatura de acceso CALLE 105 # 17-170  
Posee un área privada construida de 11.72 m<sup>2</sup>. Área privada total de 11.72 m<sup>2</sup>.
- GARAJE No. 233:** Con nomenclatura de acceso CALLE 105 # 17-170  
Posee un área privada construida de 11.72 m<sup>2</sup>. Área privada total de 11.72 m<sup>2</sup>.
- GARAJE No. 234:** Con nomenclatura de acceso CALLE 105 # 17-170  
Posee un área privada construida de 11.72 m<sup>2</sup>. Área privada total de 11.72 m<sup>2</sup>.
- GARAJE No. 235:** Con nomenclatura de acceso CALLE 105 # 17-170  
Posee un área privada construida de 11.72 m<sup>2</sup>. Área privada total de 11.72 m<sup>2</sup>.
- GARAJE No. 236:** Con nomenclatura de acceso CALLE 105 # 17-170  
Posee un área privada construida de 11.72 m<sup>2</sup>. Área privada total de 11.72 m<sup>2</sup>.
- GARAJE No. 237:** Con nomenclatura de acceso CALLE 105 # 17-170  
Posee un área privada construida de 11.72 m<sup>2</sup>. Área privada total de 11.72 m<sup>2</sup>.
- GARAJE No. 238:** Con nomenclatura de acceso CALLE 105 # 17-170  
Posee un área privada construida de 11.72 m<sup>2</sup>. Área privada total de 11.72 m<sup>2</sup>.
- GARAJE No. 239:** Con nomenclatura de acceso CALLE 105 # 17-170  
Posee un área privada construida de 12.50 m<sup>2</sup>. Área privada total de 12.50 m<sup>2</sup>.
- GARAJE No. 240:** Con nomenclatura de acceso CALLE 105 # 17-170  
Posee un área privada construida de 12.50 m<sup>2</sup>. Área privada total de 12.50 m<sup>2</sup>.
- GARAJE No. 241:** Con nomenclatura de acceso CALLE 105 # 17-170  
Posee un área privada construida de 13.40 m<sup>2</sup>. Área privada total de 13.40 m<sup>2</sup>.
- GARAJE No. 242:** Con nomenclatura de acceso CALLE 105 # 17-170  
Posee un área privada construida de 12.50 m<sup>2</sup>. Área privada total de 12.50 m<sup>2</sup>.
- GARAJE No. 243:** Con nomenclatura de acceso CALLE 105 # 17-170  
Posee un área privada construida de 12.50 m<sup>2</sup>. Área privada total de 12.50 m<sup>2</sup>.
- GARAJE No. 244:** Con nomenclatura de acceso CALLE 105 # 17-170  
Posee un área privada construida de 12.50 m<sup>2</sup>. Área privada total de 12.50 m<sup>2</sup>.
- GARAJE No. 318:** Con nomenclatura de acceso CALLE 105 # 17-170  
Posee un área privada construida de 12.50 m<sup>2</sup>. Área privada total de 12.50 m<sup>2</sup>.
- GARAJE No. 319:** Con nomenclatura de acceso CALLE 105 # 17-170  
Posee un área privada construida de 12.50 m<sup>2</sup>. Área privada total de 12.50 m<sup>2</sup>.
- GARAJE No. 320:** Con nomenclatura de acceso CALLE 105 # 17-170  
Posee un área privada construida de 12.50 m<sup>2</sup>. Área privada total de 12.50 m<sup>2</sup>.
- GARAJE No. 321:** Con nomenclatura de acceso CALLE 105 # 17-170  
Posee un área privada construida de 12.50 m<sup>2</sup>. Área privada total de 12.50 m<sup>2</sup>.
- GARAJE No. 322:** Con nomenclatura de acceso CALLE 105 # 17-170  
Posee un área privada construida de 11.75 m<sup>2</sup>. Área privada total de 11.75 m<sup>2</sup>.
- GARAJE No. 325:** Con nomenclatura de acceso CALLE 105 # 17-170  
Posee un área privada construida de 11.22 m<sup>2</sup>. Área privada total de 11.22 m<sup>2</sup>.
- GARAJE No. 326:** Con nomenclatura de acceso CALLE 105 # 17-170





**CURADURIA URBANA No. 2 DE BUCARAMANGA**  
Arq. Berenice Catherine Moreno Gómez


**VoBo PARA PROPIEDAD HORIZONTAL N° 22-0075 PH**

ANEXO

- Posee un área privada construida de 12.10 m<sup>2</sup>. Área privada total de 12.10 m<sup>2</sup>.  
**GARAJE No. 327:** Con nomenclatura de acceso CALLE 105 # 17-170  
Posee un área privada construida de 12.50 m<sup>2</sup>. Área privada total de 12.50 m<sup>2</sup>.  
**GARAJE No. 328:** Con nomenclatura de acceso CALLE 105 # 17-170  
Posee un área privada construida de 12.50 m<sup>2</sup>. Área privada total de 12.50 m<sup>2</sup>.  
**GARAJE No. 329:** Con nomenclatura de acceso CALLE 105 # 17-170  
Posee un área privada construida de 12.50 m<sup>2</sup>. Área privada total de 12.50 m<sup>2</sup>.  
**GARAJE No. 330:** Con nomenclatura de acceso CALLE 105 # 17-170  
Posee un área privada construida de 12.50 m<sup>2</sup>. Área privada total de 12.50 m<sup>2</sup>.  
**GARAJE No. 367:** Con nomenclatura de acceso CALLE 105 # 17-170  
Posee un área privada construida de 12.50 m<sup>2</sup>. Área privada total de 12.50 m<sup>2</sup>.  
**GARAJE No. 368:** Con nomenclatura de acceso CALLE 105 # 17-170  
Posee un área privada construida de 12.50 m<sup>2</sup>. Área privada total de 12.50 m<sup>2</sup>.  
**GARAJE No. 369:** Con nomenclatura de acceso CALLE 105 # 17-170  
Posee un área privada construida de 12.50 m<sup>2</sup>. Área privada total de 12.50 m<sup>2</sup>.  
**GARAJE No. 370:** Con nomenclatura de acceso CALLE 105 # 17-170  
Posee un área privada construida de 12.50 m<sup>2</sup>. Área privada total de 12.50 m<sup>2</sup>.  
**GARAJE No. 371:** Con nomenclatura de acceso CALLE 105 # 17-170  
Posee un área privada construida de 12.50 m<sup>2</sup>. Área privada total de 12.50 m<sup>2</sup>.  
**GARAJE No. 372:** Con nomenclatura de acceso CALLE 105 # 17-170  
Posee un área privada construida de 12.50 m<sup>2</sup>. Área privada total de 12.50 m<sup>2</sup>.  
**GARAJE No. 373:** Con nomenclatura de acceso CALLE 105 # 17-170  
Posee un área privada construida de 12.50 m<sup>2</sup>. Área privada total de 12.50 m<sup>2</sup>.  
**GARAJE No. 374:** Con nomenclatura de acceso CALLE 105 # 17-170  
Posee un área privada construida de 12.50 m<sup>2</sup>. Área privada total de 12.50 m<sup>2</sup>.  
**GARAJE No. 375:** Con nomenclatura de acceso CALLE 105 # 17-170  
Posee un área privada construida de 12.50 m<sup>2</sup>. Área privada total de 12.50 m<sup>2</sup>.  
**GARAJE No. 376:** Con nomenclatura de acceso CALLE 105 # 17-170  
Posee un área privada construida de 12.50 m<sup>2</sup>. Área privada total de 12.50 m<sup>2</sup>.  
**GARAJE No. 377:** Con nomenclatura de acceso CALLE 105 # 17-170  
Posee un área privada construida de 12.50 m<sup>2</sup>. Área privada total de 12.50 m<sup>2</sup>.  
**GARAJE No. 378:** Con nomenclatura de acceso CALLE 105 # 17-170  
Posee un área privada construida de 11.00 m<sup>2</sup>. Área privada total de 11.00 m<sup>2</sup>.  
**GARAJE No. 379:** Con nomenclatura de acceso CALLE 105 # 17-170  
Posee un área privada construida de 11.00 m<sup>2</sup>. Área privada total de 11.00 m<sup>2</sup>.  
**GARAJE No. 380:** Con nomenclatura de acceso CALLE 105 # 17-170  
Posee un área privada construida de 12.50 m<sup>2</sup>. Área privada total de 12.50 m<sup>2</sup>.  
**GARAJE No. 381:** Con nomenclatura de acceso CALLE 105 # 17-170  
Posee un área privada construida de 12.50 m<sup>2</sup>. Área privada total de 12.50 m<sup>2</sup>.  
**GARAJE No. 382:** Con nomenclatura de acceso CALLE 105 # 17-170  
Posee un área privada construida de 12.50 m<sup>2</sup>. Área privada total de 12.50 m<sup>2</sup>.  
**GARAJE No. 383:** Con nomenclatura de acceso CALLE 105 # 17-170  
Posee un área privada construida de 12.50 m<sup>2</sup>. Área privada total de 12.50 m<sup>2</sup>.  
**GARAJE No. 384:** Con nomenclatura de acceso CALLE 105 # 17-170  
Posee un área privada construida de 12.50 m<sup>2</sup>. Área privada total de 12.50 m<sup>2</sup>.  
**GARAJE No. 385:** Con nomenclatura de acceso CALLE 105 # 17-170  
Posee un área privada construida de 12.50 m<sup>2</sup>. Área privada total de 12.50 m<sup>2</sup>.  
**GARAJE No. 388:** Con nomenclatura de acceso CALLE 105 # 17-170  
Posee un área privada construida de 12.75 m<sup>2</sup>. Área privada total de 12.75 m<sup>2</sup>.  
**GARAJE No. 429:** Con nomenclatura de acceso CALLE 105 # 17-170

  
CURADURIA URBANA  
DE BUCARAMANGA  
Arq. Berenice Moreno Gómez





**CURADURIA URBANA No. 2 DE BUCARAMANGA**  
Arq. Berenice Catherine Moreno Gómez

**VoBo PARA PROPIEDAD HORIZONTAL N° 22-0075 PH**


ANEXO

Posee un área privada construida de 10.06 m<sup>2</sup>. Área privada total de 10.06 m<sup>2</sup>.

**SOTANO 3:**

- GARAJE No. 473:** Con nomenclatura de acceso CALLE 105 # 17-170  
Posee un área privada construida de 12.50 m<sup>2</sup>. Área privada total de 12.50 m<sup>2</sup>.
- GARAJE No. 475:** Con nomenclatura de acceso CALLE 105 # 17-170  
Posee un área privada construida de 12.50 m<sup>2</sup>. Área privada total de 12.50 m<sup>2</sup>.
- GARAJE No. 476:** Con nomenclatura de acceso CALLE 105 # 17-170  
Posee un área privada construida de 11.72 m<sup>2</sup>. Área privada total de 11.72 m<sup>2</sup>.
- GARAJE No. 477:** Con nomenclatura de acceso CALLE 105 # 17-170  
Posee un área privada construida de 11.72 m<sup>2</sup>. Área privada total de 11.72 m<sup>2</sup>.
- GARAJE No. 478:** Con nomenclatura de acceso CALLE 105 # 17-170  
Posee un área privada construida de 11.72 m<sup>2</sup>. Área privada total de 11.72 m<sup>2</sup>.
- GARAJE No. 479:** Con nomenclatura de acceso CALLE 105 # 17-170  
Posee un área privada construida de 11.72 m<sup>2</sup>. Área privada total de 11.72 m<sup>2</sup>.
- GARAJE No. 480:** Con nomenclatura de acceso CALLE 105 # 17-170  
Posee un área privada construida de 11.72 m<sup>2</sup>. Área privada total de 11.72 m<sup>2</sup>.
- GARAJE No. 481:** Con nomenclatura de acceso CALLE 105 # 17-170  
Posee un área privada construida de 11.72 m<sup>2</sup>. Área privada total de 11.72 m<sup>2</sup>.
- GARAJE No. 482:** Con nomenclatura de acceso CALLE 105 # 17-170  
Posee un área privada construida de 11.72 m<sup>2</sup>. Área privada total de 11.72 m<sup>2</sup>.
- GARAJE No. 483:** Con nomenclatura de acceso CALLE 105 # 17-170  
Posee un área privada construida de 11.72 m<sup>2</sup>. Área privada total de 11.72 m<sup>2</sup>.
- GARAJE No. 484:** Con nomenclatura de acceso CALLE 105 # 17-170  
Posee un área privada construida de 12.50 m<sup>2</sup>. Área privada total de 12.50 m<sup>2</sup>.
- GARAJE No. 485:** Con nomenclatura de acceso CALLE 105 # 17-170  
Posee un área privada construida de 12.50 m<sup>2</sup>. Área privada total de 12.50 m<sup>2</sup>.
- GARAJE No. 486:** Con nomenclatura de acceso CALLE 105 # 17-170  
Posee un área privada construida de 13.40 m<sup>2</sup>. Área privada total de 13.40 m<sup>2</sup>.
- GARAJE No. 487:** Con nomenclatura de acceso CALLE 105 # 17-170  
Posee un área privada construida de 12.50 m<sup>2</sup>. Área privada total de 12.50 m<sup>2</sup>.
- GARAJE No. 488:** Con nomenclatura de acceso CALLE 105 # 17-170  
Posee un área privada construida de 12.50 m<sup>2</sup>. Área privada total de 12.50 m<sup>2</sup>.
- GARAJE No. 489:** Con nomenclatura de acceso CALLE 105 # 17-170  
Posee un área privada construida de 12.50 m<sup>2</sup>. Área privada total de 12.50 m<sup>2</sup>.
- GARAJE No. 563:** Con nomenclatura de acceso CALLE 105 # 17-170  
Posee un área privada construida de 12.50 m<sup>2</sup>. Área privada total de 12.50 m<sup>2</sup>.
- GARAJE No. 564:** Con nomenclatura de acceso CALLE 105 # 17-170  
Posee un área privada construida de 12.50 m<sup>2</sup>. Área privada total de 12.50 m<sup>2</sup>.
- GARAJE No. 565:** Con nomenclatura de acceso CALLE 105 # 17-170  
Posee un área privada construida de 12.50 m<sup>2</sup>. Área privada total de 12.50 m<sup>2</sup>.
- GARAJE No. 566:** Con nomenclatura de acceso CALLE 105 # 17-170  
Posee un área privada construida de 12.50 m<sup>2</sup>. Área privada total de 12.50 m<sup>2</sup>.
- GARAJE No. 567:** Con nomenclatura de acceso CALLE 105 # 17-170  
Posee un área privada construida de 11.75 m<sup>2</sup>. Área privada total de 11.75 m<sup>2</sup>.
- GARAJE No. 570:** Con nomenclatura de acceso CALLE 105 # 17-170  
Posee un área privada construida de 12.22 m<sup>2</sup>. Área privada total de 12.22 m<sup>2</sup>.
- GARAJE No. 571:** Con nomenclatura de acceso CALLE 105 # 17-170  
Posee un área privada construida de 12.10 m<sup>2</sup>. Área privada total de 12.10 m<sup>2</sup>.






**CURADURIA URBANA No. 2 DE BUCARAMANGA**  
Arq. Berenice Catherine Moreno Gómez

**VoBo PARA PROPIEDAD HORIZONTAL N° 22-0075 PH**

ANEXO

- GARAJE No. 572:** Con nomenclatura de acceso CALLE 105 # 17-170  
Posee un área privada construida de 12.50 m<sup>2</sup>. Área privada total de 12.50 m<sup>2</sup>.
- GARAJE No. 573:** Con nomenclatura de acceso CALLE 105 # 17-170  
Posee un área privada construida de 12.50 m<sup>2</sup>. Área privada total de 12.50 m<sup>2</sup>.
- GARAJE No. 574:** Con nomenclatura de acceso CALLE 105 # 17-170  
Posee un área privada construida de 12.50 m<sup>2</sup>. Área privada total de 12.50 m<sup>2</sup>.
- GARAJE No. 575:** Con nomenclatura de acceso CALLE 105 # 17-170  
Posee un área privada construida de 12.50 m<sup>2</sup>. Área privada total de 12.50 m<sup>2</sup>.
- GARAJE No. 612:** Con nomenclatura de acceso CALLE 105 # 17-170  
Posee un área privada construida de 12.50 m<sup>2</sup>. Área privada total de 12.50 m<sup>2</sup>.
- GARAJE No. 613:** Con nomenclatura de acceso CALLE 105 # 17-170  
Posee un área privada construida de 12.50 m<sup>2</sup>. Área privada total de 12.50 m<sup>2</sup>.
- GARAJE No. 614:** Con nomenclatura de acceso CALLE 105 # 17-170  
Posee un área privada construida de 12.50 m<sup>2</sup>. Área privada total de 12.50 m<sup>2</sup>.
- GARAJE No. 615:** Con nomenclatura de acceso CALLE 105 # 17-170  
Posee un área privada construida de 12.50 m<sup>2</sup>. Área privada total de 12.50 m<sup>2</sup>.
- GARAJE No. 616:** Con nomenclatura de acceso CALLE 105 # 17-170  
Posee un área privada construida de 12.50 m<sup>2</sup>. Área privada total de 12.50 m<sup>2</sup>.
- GARAJE No. 617:** Con nomenclatura de acceso CALLE 105 # 17-170  
Posee un área privada construida de 12.50 m<sup>2</sup>. Área privada total de 12.50 m<sup>2</sup>.
- GARAJE No. 618:** Con nomenclatura de acceso CALLE 105 # 17-170  
Posee un área privada construida de 12.50 m<sup>2</sup>. Área privada total de 12.50 m<sup>2</sup>.
- GARAJE No. 619:** Con nomenclatura de acceso CALLE 105 # 17-170  
Posee un área privada construida de 12.50 m<sup>2</sup>. Área privada total de 12.50 m<sup>2</sup>.
- GARAJE No. 620:** Con nomenclatura de acceso CALLE 105 # 17-170  
Posee un área privada construida de 12.50 m<sup>2</sup>. Área privada total de 12.50 m<sup>2</sup>.
- GARAJE No. 621:** Con nomenclatura de acceso CALLE 105 # 17-170  
Posee un área privada construida de 12.50 m<sup>2</sup>. Área privada total de 12.50 m<sup>2</sup>.
- GARAJE No. 622:** Con nomenclatura de acceso CALLE 105 # 17-170  
Posee un área privada construida de 12.50 m<sup>2</sup>. Área privada total de 12.50 m<sup>2</sup>.
- GARAJE No. 623:** Con nomenclatura de acceso CALLE 105 # 17-170  
Posee un área privada construida de 11.00 m<sup>2</sup>. Área privada total de 11.00 m<sup>2</sup>.
- GARAJE No. 624:** Con nomenclatura de acceso CALLE 105 # 17-170  
Posee un área privada construida de 11.00 m<sup>2</sup>. Área privada total de 11.00 m<sup>2</sup>.
- GARAJE No. 625:** Con nomenclatura de acceso CALLE 105 # 17-170  
Posee un área privada construida de 12.50 m<sup>2</sup>. Área privada total de 12.50 m<sup>2</sup>.
- GARAJE No. 626:** Con nomenclatura de acceso CALLE 105 # 17-170  
Posee un área privada construida de 12.50 m<sup>2</sup>. Área privada total de 12.50 m<sup>2</sup>.
- GARAJE No. 627:** Con nomenclatura de acceso CALLE 105 # 17-170  
Posee un área privada construida de 12.50 m<sup>2</sup>. Área privada total de 12.50 m<sup>2</sup>.
- GARAJE No. 628:** Con nomenclatura de acceso CALLE 105 # 17-170  
Posee un área privada construida de 12.50 m<sup>2</sup>. Área privada total de 12.50 m<sup>2</sup>.
- GARAJE No. 629:** Con nomenclatura de acceso CALLE 105 # 17-170  
Posee un área privada construida de 12.50 m<sup>2</sup>. Área privada total de 12.50 m<sup>2</sup>.
- GARAJE No. 630:** Con nomenclatura de acceso CALLE 105 # 17-170  
Posee un área privada construida de 12.50 m<sup>2</sup>. Área privada total de 12.50 m<sup>2</sup>.
- GARAJE No. 633:** Con nomenclatura de acceso CALLE 105 # 17-170  
Posee un área privada construida de 12.75 m<sup>2</sup>. Área privada total de 12.75 m<sup>2</sup>.
- GARAJE No. 669:** Con nomenclatura de acceso CALLE 105 # 17-170  
Posee un área privada construida de 10.06 m<sup>2</sup>. Área privada total de 10.06 m<sup>2</sup>.





**CURADURIA URBANA No. 2 DE BUCARAMANGA**  
Arq. Berenice Catherine Moreno Gómez

**VoBo PARA PROPIEDAD HORIZONTAL N° 22-0075 PH**


ANEXO

**SOTANO 4:**

- GARAJE No. 714:** Con nomenclatura de acceso CALLE 105 # 17-170  
Posee un área privada construida de 12.50 m<sup>2</sup>. Área privada total de 12.50 m<sup>2</sup>.
- GARAJE No. 716:** Con nomenclatura de acceso CALLE 105 # 17-170  
Posee un área privada construida de 12.50 m<sup>2</sup>. Área privada total de 12.50 m<sup>2</sup>.
- GARAJE No. 717:** Con nomenclatura de acceso CALLE 105 # 17-170  
Posee un área privada construida de 11.72 m<sup>2</sup>. Área privada total de 11.72 m<sup>2</sup>.
- GARAJE No. 718:** Con nomenclatura de acceso CALLE 105 # 17-170  
Posee un área privada construida de 11.72 m<sup>2</sup>. Área privada total de 11.72 m<sup>2</sup>.
- GARAJE No. 719:** Con nomenclatura de acceso CALLE 105 # 17-170  
Posee un área privada construida de 11.72 m<sup>2</sup>. Área privada total de 11.72 m<sup>2</sup>.
- GARAJE No. 720:** Con nomenclatura de acceso CALLE 105 # 17-170  
Posee un área privada construida de 11.72 m<sup>2</sup>. Área privada total de 11.72 m<sup>2</sup>.
- GARAJE No. 721:** Con nomenclatura de acceso CALLE 105 # 17-170  
Posee un área privada construida de 11.72 m<sup>2</sup>. Área privada total de 11.72 m<sup>2</sup>.
- GARAJE No. 722:** Con nomenclatura de acceso CALLE 105 # 17-170  
Posee un área privada construida de 11.72 m<sup>2</sup>. Área privada total de 11.72 m<sup>2</sup>.
- GARAJE No. 723:** Con nomenclatura de acceso CALLE 105 # 17-170  
Posee un área privada construida de 11.72 m<sup>2</sup>. Área privada total de 11.72 m<sup>2</sup>.
- GARAJE No. 724:** Con nomenclatura de acceso CALLE 105 # 17-170  
Posee un área privada construida de 11.72 m<sup>2</sup>. Área privada total de 11.72 m<sup>2</sup>.
- GARAJE No. 725:** Con nomenclatura de acceso CALLE 105 # 17-170  
Posee un área privada construida de 12.50 m<sup>2</sup>. Área privada total de 12.50 m<sup>2</sup>.
- GARAJE No. 726:** Con nomenclatura de acceso CALLE 105 # 17-170  
Posee un área privada construida de 12.50 m<sup>2</sup>. Área privada total de 12.50 m<sup>2</sup>.
- GARAJE No. 727:** Con nomenclatura de acceso CALLE 105 # 17-170  
Posee un área privada construida de 13.40 m<sup>2</sup>. Área privada total de 13.40 m<sup>2</sup>.
- GARAJE No. 728:** Con nomenclatura de acceso CALLE 105 # 17-170  
Posee un área privada construida de 12.50 m<sup>2</sup>. Área privada total de 12.50 m<sup>2</sup>.
- GARAJE No. 729:** Con nomenclatura de acceso CALLE 105 # 17-170  
Posee un área privada construida de 12.50 m<sup>2</sup>. Área privada total de 12.50 m<sup>2</sup>.
- GARAJE No. 730:** Con nomenclatura de acceso CALLE 105 # 17-170  
Posee un área privada construida de 12.50 m<sup>2</sup>. Área privada total de 12.50 m<sup>2</sup>.
- GARAJE No. 808:** Con nomenclatura de acceso CALLE 105 # 17-170  
Posee un área privada construida de 12.50 m<sup>2</sup>. Área privada total de 12.50 m<sup>2</sup>.
- GARAJE No. 809:** Con nomenclatura de acceso CALLE 105 # 17-170  
Posee un área privada construida de 12.50 m<sup>2</sup>. Área privada total de 12.50 m<sup>2</sup>.
- GARAJE No. 810:** Con nomenclatura de acceso CALLE 105 # 17-170  
Posee un área privada construida de 12.50 m<sup>2</sup>. Área privada total de 12.50 m<sup>2</sup>.
- GARAJE No. 811:** Con nomenclatura de acceso CALLE 105 # 17-170  
Posee un área privada construida de 12.50 m<sup>2</sup>. Área privada total de 12.50 m<sup>2</sup>.
- GARAJE No. 812:** Con nomenclatura de acceso CALLE 105 # 17-170  
Posee un área privada construida de 11.75 m<sup>2</sup>. Área privada total de 11.75 m<sup>2</sup>.
- GARAJE No. 813:** Con nomenclatura de acceso CALLE 105 # 17-170  
Posee un área privada construida de 12.50 m<sup>2</sup>. Área privada total de 12.50 m<sup>2</sup>.
- GARAJE No. 815:** Con nomenclatura de acceso CALLE 105 # 17-170  
Posee un área privada construida de 12.22 m<sup>2</sup>. Área privada total de 12.22 m<sup>2</sup>.
- GARAJE No. 816:** Con nomenclatura de acceso CALLE 105 # 17-170








**CURADURIA URBANA No. 2 DE BUCARAMANGA**  
Arq. Berenice Catherine Moreno Gómez


**VoBo PARA PROPIEDAD HORIZONTAL N° 22-0075 PH**

ANEXO

- Posee un área privada construida de 12.10 m<sup>2</sup>. Área privada total de 12.10 m<sup>2</sup>.  
**GARAJE No. 817:** Con nomenclatura de acceso CALLE 105 # 17-170
- Posee un área privada construida de 12.50 m<sup>2</sup>. Área privada total de 12.50 m<sup>2</sup>.  
**GARAJE No. 818:** Con nomenclatura de acceso CALLE 105 # 17-170
- Posee un área privada construida de 12.50 m<sup>2</sup>. Área privada total de 12.50 m<sup>2</sup>.  
**GARAJE No. 819:** Con nomenclatura de acceso CALLE 105 # 17-170
- Posee un área privada construida de 12.50 m<sup>2</sup>. Área privada total de 12.50 m<sup>2</sup>.  
**GARAJE No. 820:** Con nomenclatura de acceso CALLE 105 # 17-170
- Posee un área privada construida de 12.50 m<sup>2</sup>. Área privada total de 12.50 m<sup>2</sup>.  
**GARAJE No. 857:** Con nomenclatura de acceso CALLE 105 # 17-170
- Posee un área privada construida de 12.50 m<sup>2</sup>. Área privada total de 12.50 m<sup>2</sup>.  
**GARAJE No. 858:** Con nomenclatura de acceso CALLE 105 # 17-170
- Posee un área privada construida de 12.50 m<sup>2</sup>. Área privada total de 12.50 m<sup>2</sup>.  
**GARAJE No. 859:** Con nomenclatura de acceso CALLE 105 # 17-170
- Posee un área privada construida de 12.50 m<sup>2</sup>. Área privada total de 12.50 m<sup>2</sup>.  
**GARAJE No. 860:** Con nomenclatura de acceso CALLE 105 # 17-170
- Posee un área privada construida de 12.50 m<sup>2</sup>. Área privada total de 12.50 m<sup>2</sup>.  
**GARAJE No. 861:** Con nomenclatura de acceso CALLE 105 # 17-170
- Posee un área privada construida de 12.50 m<sup>2</sup>. Área privada total de 12.50 m<sup>2</sup>.  
**GARAJE No. 862:** Con nomenclatura de acceso CALLE 105 # 17-170
- Posee un área privada construida de 12.50 m<sup>2</sup>. Área privada total de 12.50 m<sup>2</sup>.  
**GARAJE No. 863:** Con nomenclatura de acceso CALLE 105 # 17-170
- Posee un área privada construida de 12.50 m<sup>2</sup>. Área privada total de 12.50 m<sup>2</sup>.  
**GARAJE No. 864:** Con nomenclatura de acceso CALLE 105 # 17-170
- Posee un área privada construida de 12.50 m<sup>2</sup>. Área privada total de 12.50 m<sup>2</sup>.  
**GARAJE No. 865:** Con nomenclatura de acceso CALLE 105 # 17-170
- Posee un área privada construida de 12.50 m<sup>2</sup>. Área privada total de 12.50 m<sup>2</sup>.  
**GARAJE No. 866:** Con nomenclatura de acceso CALLE 105 # 17-170
- Posee un área privada construida de 12.50 m<sup>2</sup>. Área privada total de 12.50 m<sup>2</sup>.  
**GARAJE No. 867:** Con nomenclatura de acceso CALLE 105 # 17-170
- Posee un área privada construida de 12.50 m<sup>2</sup>. Área privada total de 12.50 m<sup>2</sup>.  
**GARAJE No. 868:** Con nomenclatura de acceso CALLE 105 # 17-170
- Posee un área privada construida de 11.00 m<sup>2</sup>. Área privada total de 11.00 m<sup>2</sup>.  
**GARAJE No. 869:** Con nomenclatura de acceso CALLE 105 # 17-170
- Posee un área privada construida de 11.00 m<sup>2</sup>. Área privada total de 11.00 m<sup>2</sup>.  
**GARAJE No. 870:** Con nomenclatura de acceso CALLE 105 # 17-170
- Posee un área privada construida de 12.50 m<sup>2</sup>. Área privada total de 12.50 m<sup>2</sup>.  
**GARAJE No. 871:** Con nomenclatura de acceso CALLE 105 # 17-170
- Posee un área privada construida de 12.50 m<sup>2</sup>. Área privada total de 12.50 m<sup>2</sup>.  
**GARAJE No. 872:** Con nomenclatura de acceso CALLE 105 # 17-170
- Posee un área privada construida de 12.50 m<sup>2</sup>. Área privada total de 12.50 m<sup>2</sup>.  
**GARAJE No. 873:** Con nomenclatura de acceso CALLE 105 # 17-170
- Posee un área privada construida de 12.50 m<sup>2</sup>. Área privada total de 12.50 m<sup>2</sup>.  
**GARAJE No. 874:** Con nomenclatura de acceso CALLE 105 # 17-170
- Posee un área privada construida de 12.50 m<sup>2</sup>. Área privada total de 12.50 m<sup>2</sup>.  
**GARAJE No. 875:** Con nomenclatura de acceso CALLE 105 # 17-170
- Posee un área privada construida de 12.50 m<sup>2</sup>. Área privada total de 12.50 m<sup>2</sup>.  
**GARAJE No. 878:** Con nomenclatura de acceso CALLE 105 # 17-170
- Posee un área privada construida de 12.75 m<sup>2</sup>. Área privada total de 12.75 m<sup>2</sup>.  
**GARAJE No. 914:** Con nomenclatura de acceso CALLE 105 # 17-170







**CURADURIA URBANA No. 2 DE BUCARAMANGA**  
Arq. Berenice Catherine Moreno Gómez

**VoBo PARA PROPIEDAD HORIZONTAL N° 22-0075 PH**

**ANEXO**

Posee un área privada construida de 8.94 m<sup>2</sup>. Área privada total de 8.94 m<sup>2</sup>.

**PRIMER PISO :**

**APARTAMENTO No. 101:** Con nomenclatura de acceso CALLE 105 # 17-176  
Posee un área privada construida de 82.51 m<sup>2</sup>. Área privada total de 82.51 m<sup>2</sup>.

**APARTAMENTO No. 102:** Con nomenclatura de acceso CALLE 105 # 17-176  
Posee un área privada construida de 73.67 m<sup>2</sup>. Área privada total de 73.67 m<sup>2</sup>.

**APARTAMENTO No. 103:** Con nomenclatura de acceso CALLE 105 # 17-176  
Posee un área privada construida de 73.67 m<sup>2</sup>. Área privada total de 73.67 m<sup>2</sup>.

**APARTAMENTO No. 104:** Con nomenclatura de acceso CALLE 105 # 17-176  
Posee un área privada construida de 82.51 m<sup>2</sup>. Área privada total de 82.51 m<sup>2</sup>.

**APARTAMENTO No. 105:** Con nomenclatura de acceso CALLE 105 # 17-176  
Posee un área privada construida de 81.10 m<sup>2</sup>. Área privada total de 81.10 m<sup>2</sup>.

**APARTAMENTO No. 106:** Con nomenclatura de acceso CALLE 105 # 17-176  
Posee un área privada construida de 76.08 m<sup>2</sup>. Área privada total de 76.08 m<sup>2</sup>.

**APARTAMENTO No. 107:** Con nomenclatura de acceso CALLE 105 # 17-176  
Posee un área privada construida de 76.08 m<sup>2</sup>. Área privada total de 76.08 m<sup>2</sup>.

**APARTAMENTO No. 108:** Con nomenclatura de acceso CALLE 105 # 17-176  
Posee un área privada construida de 81.10 m<sup>2</sup>. Área privada total de 81.10 m<sup>2</sup>.

**SEGUNDO PISO :**

**APARTAMENTO No. 201:** Con nomenclatura de acceso CALLE 105 # 17-176  
Posee un área privada construida de 82.51 m<sup>2</sup>. Área privada total de 82.51 m<sup>2</sup>.

**APARTAMENTO No. 202:** Con nomenclatura de acceso CALLE 105 # 17-176  
Posee un área privada construida de 73.67 m<sup>2</sup>. Área privada total de 73.67 m<sup>2</sup>.

**APARTAMENTO No. 203:** Con nomenclatura de acceso CALLE 105 # 17-176  
Posee un área privada construida de 73.67 m<sup>2</sup>. Área privada total de 73.67 m<sup>2</sup>.

**APARTAMENTO No. 204:** Con nomenclatura de acceso CALLE 105 # 17-176  
Posee un área privada construida de 82.51 m<sup>2</sup>. Área privada total de 82.51 m<sup>2</sup>.

**APARTAMENTO No. 205:** Con nomenclatura de acceso CALLE 105 # 17-176  
Posee un área privada construida de 81.10 m<sup>2</sup>. Área privada total de 81.10 m<sup>2</sup>.

**APARTAMENTO No. 206:** Con nomenclatura de acceso CALLE 105 # 17-176  
Posee un área privada construida de 76.08 m<sup>2</sup>. Área privada total de 76.08 m<sup>2</sup>.

**APARTAMENTO No. 207:** Con nomenclatura de acceso CALLE 105 # 17-176  
Posee un área privada construida de 76.08 m<sup>2</sup>. Área privada total de 76.08 m<sup>2</sup>.

**APARTAMENTO No. 208:** Con nomenclatura de acceso CALLE 105 # 17-176  
Posee un área privada construida de 81.10 m<sup>2</sup>. Área privada total de 81.10 m<sup>2</sup>.

**TERCER PISO :**

**APARTAMENTO No. 301:** Con nomenclatura de acceso CALLE 105 # 17-176  
Posee un área privada construida de 82.51 m<sup>2</sup>. Área privada total de 82.51 m<sup>2</sup>.


**APARTAMENTO No. 302:** Con nomenclatura de acceso CALLE 105 # 17-176  
Posee un área privada construida de 73.67 m<sup>2</sup>. Área privada total de 73.67 m<sup>2</sup>.

**APARTAMENTO No. 303:** Con nomenclatura de acceso CALLE 105 # 17-176  
Posee un área privada construida de 73.67 m<sup>2</sup>. Área privada total de 73.67 m<sup>2</sup>.

**APARTAMENTO No. 304:** Con nomenclatura de acceso CALLE 105 # 17-176  
Posee un área privada construida de 82.51 m<sup>2</sup>. Área privada total de 82.51 m<sup>2</sup>.







**CURADURIA URBANA No. 2 DE BUCARAMANGA**  
Arq. Berenice Catherine Moreno Gómez

**VoBo PARA PROPIEDAD HORIZONTAL N° 22-0075 PH**

**ANEXO**

**APARTAMENTO No. 305:** Con nomenclatura de acceso CALLE 105 # 17-176  
Posee un área privada construida de 81.10 m<sup>2</sup>. Área privada total de 81.10 m<sup>2</sup>.

**APARTAMENTO No. 306:** Con nomenclatura de acceso CALLE 105 # 17-176  
Posee un área privada construida de 76.08 m<sup>2</sup>. Área privada total de 76.08 m<sup>2</sup>.

**APARTAMENTO No. 307:** Con nomenclatura de acceso CALLE 105 # 17-176  
Posee un área privada construida de 76.08 m<sup>2</sup>. Área privada total de 76.08 m<sup>2</sup>.

**APARTAMENTO No. 308:** Con nomenclatura de acceso CALLE 105 # 17-176  
Posee un área privada construida de 81.10 m<sup>2</sup>. Área privada total de 81.10 m<sup>2</sup>.

**CUARTO PISO :**

**APARTAMENTO No. 401:** Con nomenclatura de acceso CALLE 105 # 17-176  
Posee un área privada construida de 82.51 m<sup>2</sup>. Área privada total de 82.51 m<sup>2</sup>.

**APARTAMENTO No. 402:** Con nomenclatura de acceso CALLE 105 # 17-176  
Posee un área privada construida de 73.67 m<sup>2</sup>. Área privada total de 73.67 m<sup>2</sup>.

**APARTAMENTO No. 403:** Con nomenclatura de acceso CALLE 105 # 17-176  
Posee un área privada construida de 73.67 m<sup>2</sup>. Área privada total de 73.67 m<sup>2</sup>.

**APARTAMENTO No. 404:** Con nomenclatura de acceso CALLE 105 # 17-176  
Posee un área privada construida de 82.51 m<sup>2</sup>. Área privada total de 82.51 m<sup>2</sup>.

**APARTAMENTO No. 405:** Con nomenclatura de acceso CALLE 105 # 17-176  
Posee un área privada construida de 81.10 m<sup>2</sup>. Área privada total de 81.10 m<sup>2</sup>.

**APARTAMENTO No. 406:** Con nomenclatura de acceso CALLE 105 # 17-176  
Posee un área privada construida de 76.08 m<sup>2</sup>. Área privada total de 76.08 m<sup>2</sup>.

**APARTAMENTO No. 407:** Con nomenclatura de acceso CALLE 105 # 17-176  
Posee un área privada construida de 76.08 m<sup>2</sup>. Área privada total de 76.08 m<sup>2</sup>.

**APARTAMENTO No. 408:** Con nomenclatura de acceso CALLE 105 # 17-176  
Posee un área privada construida de 81.10 m<sup>2</sup>. Área privada total de 81.10 m<sup>2</sup>.

**QUINTO PISO :**

**APARTAMENTO No. 501:** Con nomenclatura de acceso CALLE 105 # 17-176  
Posee un área privada construida de 82.51 m<sup>2</sup>. Área privada total de 82.51 m<sup>2</sup>.

**APARTAMENTO No. 502:** Con nomenclatura de acceso CALLE 105 # 17-176  
Posee un área privada construida de 73.67 m<sup>2</sup>. Área privada total de 73.67 m<sup>2</sup>.

**APARTAMENTO No. 503:** Con nomenclatura de acceso CALLE 105 # 17-176  
Posee un área privada construida de 73.67 m<sup>2</sup>. Área privada total de 73.67 m<sup>2</sup>.

**APARTAMENTO No. 504:** Con nomenclatura de acceso CALLE 105 # 17-176  
Posee un área privada construida de 82.51 m<sup>2</sup>. Área privada total de 82.51 m<sup>2</sup>.

**APARTAMENTO No. 505:** Con nomenclatura de acceso CALLE 105 # 17-176  
Posee un área privada construida de 81.10 m<sup>2</sup>. Área privada total de 81.10 m<sup>2</sup>.

**APARTAMENTO No. 506:** Con nomenclatura de acceso CALLE 105 # 17-176  
Posee un área privada construida de 76.08 m<sup>2</sup>. Área privada total de 76.08 m<sup>2</sup>.

**APARTAMENTO No. 507:** Con nomenclatura de acceso CALLE 105 # 17-176  
Posee un área privada construida de 76.08 m<sup>2</sup>. Área privada total de 76.08 m<sup>2</sup>.


**APARTAMENTO No. 508:** Con nomenclatura de acceso CALLE 105 # 17-176  
Posee un área privada construida de 81.10 m<sup>2</sup>. Área privada total de 81.10 m<sup>2</sup>.

**SEXTO PISO :**

**APARTAMENTO No. 601:** Con nomenclatura de acceso CALLE 105 # 17-176  
Posee un área privada construida de 82.51 m<sup>2</sup>. Área privada total de 82.51 m<sup>2</sup>.







**CURADURIA URBANA No. 2 DE BUCARAMANGA**  
Arq. Berenice Catherine Moreno Gómez

**VoBo PARA PROPIEDAD HORIZONTAL N° 22-0075 PH**

**ANEXO**

**APARTAMENTO No. 602:** Con nomenclatura de acceso CALLE 105 # 17-176  
Posee un área privada construida de 73.67 m<sup>2</sup>. Área privada total de 73.67 m<sup>2</sup>.

**APARTAMENTO No. 603:** Con nomenclatura de acceso CALLE 105 # 17-176  
Posee un área privada construida de 73.67 m<sup>2</sup>. Área privada total de 73.67 m<sup>2</sup>.

**APARTAMENTO No. 604:** Con nomenclatura de acceso CALLE 105 # 17-176  
Posee un área privada construida de 82.51 m<sup>2</sup>. Área privada total de 82.51 m<sup>2</sup>.

**APARTAMENTO No. 605:** Con nomenclatura de acceso CALLE 105 # 17-176  
Posee un área privada construida de 81.10 m<sup>2</sup>. Área privada total de 81.10 m<sup>2</sup>.

**APARTAMENTO No. 606:** Con nomenclatura de acceso CALLE 105 # 17-176  
Posee un área privada construida de 76.08 m<sup>2</sup>. Área privada total de 76.08 m<sup>2</sup>.

**APARTAMENTO No. 607:** Con nomenclatura de acceso CALLE 105 # 17-176  
Posee un área privada construida de 76.08 m<sup>2</sup>. Área privada total de 76.08 m<sup>2</sup>.

**APARTAMENTO No. 608:** Con nomenclatura de acceso CALLE 105 # 17-176  
Posee un área privada construida de 81.10 m<sup>2</sup>. Área privada total de 81.10 m<sup>2</sup>.

**SEPTIMO PISO :**

**APARTAMENTO No. 701:** Con nomenclatura de acceso CALLE 105 # 17-176  
Posee un área privada construida de 82.51 m<sup>2</sup>. Área privada total de 82.51 m<sup>2</sup>.

**APARTAMENTO No. 702:** Con nomenclatura de acceso CALLE 105 # 17-176  
Posee un área privada construida de 73.67 m<sup>2</sup>. Área privada total de 73.67 m<sup>2</sup>.

**APARTAMENTO No. 703:** Con nomenclatura de acceso CALLE 105 # 17-176  
Posee un área privada construida de 73.67 m<sup>2</sup>. Área privada total de 73.67 m<sup>2</sup>.

**APARTAMENTO No. 704:** Con nomenclatura de acceso CALLE 105 # 17-176  
Posee un área privada construida de 82.51 m<sup>2</sup>. Área privada total de 82.51 m<sup>2</sup>.

**APARTAMENTO No. 705:** Con nomenclatura de acceso CALLE 105 # 17-176  
Posee un área privada construida de 81.10 m<sup>2</sup>. Área privada total de 81.10 m<sup>2</sup>.

**APARTAMENTO No. 706:** Con nomenclatura de acceso CALLE 105 # 17-176  
Posee un área privada construida de 76.08 m<sup>2</sup>. Área privada total de 76.08 m<sup>2</sup>.

**APARTAMENTO No. 707:** Con nomenclatura de acceso CALLE 105 # 17-176  
Posee un área privada construida de 76.08 m<sup>2</sup>. Área privada total de 76.08 m<sup>2</sup>.

**APARTAMENTO No. 708:** Con nomenclatura de acceso CALLE 105 # 17-176  
Posee un área privada construida de 81.10 m<sup>2</sup>. Área privada total de 81.10 m<sup>2</sup>.

**OCTAVO PISO :**

**APARTAMENTO No. 801:** Con nomenclatura de acceso CALLE 105 # 17-176  
Posee un área privada construida de 82.51 m<sup>2</sup>. Área privada total de 82.51 m<sup>2</sup>.

**APARTAMENTO No. 802:** Con nomenclatura de acceso CALLE 105 # 17-176  
Posee un área privada construida de 73.67 m<sup>2</sup>. Área privada total de 73.67 m<sup>2</sup>.

**APARTAMENTO No. 803:** Con nomenclatura de acceso CALLE 105 # 17-176  
Posee un área privada construida de 73.67 m<sup>2</sup>. Área privada total de 73.67 m<sup>2</sup>.


**APARTAMENTO No. 804:** Con nomenclatura de acceso CALLE 105 # 17-176  
Posee un área privada construida de 82.51 m<sup>2</sup>. Área privada total de 82.51 m<sup>2</sup>.

**APARTAMENTO No. 805:** Con nomenclatura de acceso CALLE 105 # 17-176  
Posee un área privada construida de 81.10 m<sup>2</sup>. Área privada total de 81.10 m<sup>2</sup>.


**APARTAMENTO No. 806:** Con nomenclatura de acceso CALLE 105 # 17-176  
Posee un área privada construida de 76.08 m<sup>2</sup>. Área privada total de 76.08 m<sup>2</sup>.

**APARTAMENTO No. 807:** Con nomenclatura de acceso CALLE 105 # 17-176  
Posee un área privada construida de 76.08 m<sup>2</sup>. Área privada total de 76.08 m<sup>2</sup>.

**APARTAMENTO No. 808:** Con nomenclatura de acceso CALLE 105 # 17-176







**CURADURIA URBANA No. 2 DE BUCARAMANGA**  
Arq. Berenice Catherine Moreno Gómez

**VoBo PARA PROPIEDAD HORIZONTAL N° 22-0075 PH**

**ANEXO**

Posee un área privada construida de 81.10 m<sup>2</sup>. Área privada total de 81.10 m<sup>2</sup>.

**NOVENO PISO :**

**APARTAMENTO No. 901:** Con nomenclatura de acceso CALLE 105 # 17-176

Posee un área privada construida de 82.51 m<sup>2</sup>. Área privada total de 82.51 m<sup>2</sup>.

**APARTAMENTO No. 902:** Con nomenclatura de acceso CALLE 105 # 17-176

Posee un área privada construida de 73.67 m<sup>2</sup>. Área privada total de 73.67 m<sup>2</sup>.

**APARTAMENTO No. 903:** Con nomenclatura de acceso CALLE 105 # 17-176

Posee un área privada construida de 73.67 m<sup>2</sup>. Área privada total de 73.67 m<sup>2</sup>.

**APARTAMENTO No. 904:** Con nomenclatura de acceso CALLE 105 # 17-176

Posee un área privada construida de 82.51 m<sup>2</sup>. Área privada total de 82.51 m<sup>2</sup>.

**APARTAMENTO No. 905:** Con nomenclatura de acceso CALLE 105 # 17-176

Posee un área privada construida de 81.10 m<sup>2</sup>. Área privada total de 81.10 m<sup>2</sup>.

**APARTAMENTO No. 906:** Con nomenclatura de acceso CALLE 105 # 17-176

Posee un área privada construida de 76.08 m<sup>2</sup>. Área privada total de 76.08 m<sup>2</sup>.

**APARTAMENTO No. 907:** Con nomenclatura de acceso CALLE 105 # 17-176

Posee un área privada construida de 76.08 m<sup>2</sup>. Área privada total de 76.08 m<sup>2</sup>.

**APARTAMENTO No. 908:** Con nomenclatura de acceso CALLE 105 # 17-176

Posee un área privada construida de 81.10 m<sup>2</sup>. Área privada total de 81.10 m<sup>2</sup>.

**DECIMO PISO :**

**APARTAMENTO No. 1001:** Con nomenclatura de acceso CALLE 105 # 17-176

Posee un área privada construida de 82.51 m<sup>2</sup>. Área privada total de 82.51 m<sup>2</sup>.

**APARTAMENTO No. 1002:** Con nomenclatura de acceso CALLE 105 # 17-176

Posee un área privada construida de 73.67 m<sup>2</sup>. Área privada total de 73.67 m<sup>2</sup>.

**APARTAMENTO No. 1003:** Con nomenclatura de acceso CALLE 105 # 17-176

Posee un área privada construida de 73.67 m<sup>2</sup>. Área privada total de 73.67 m<sup>2</sup>.

**APARTAMENTO No. 1004:** Con nomenclatura de acceso CALLE 105 # 17-176

Posee un área privada construida de 82.51 m<sup>2</sup>. Área privada total de 82.51 m<sup>2</sup>.

**APARTAMENTO No. 1005:** Con nomenclatura de acceso CALLE 105 # 17-176

Posee un área privada construida de 81.10 m<sup>2</sup>. Área privada total de 81.10 m<sup>2</sup>.

**APARTAMENTO No. 1006:** Con nomenclatura de acceso CALLE 105 # 17-176

Posee un área privada construida de 76.08 m<sup>2</sup>. Área privada total de 76.08 m<sup>2</sup>.

**APARTAMENTO No. 1007:** Con nomenclatura de acceso CALLE 105 # 17-176

Posee un área privada construida de 76.08 m<sup>2</sup>. Área privada total de 76.08 m<sup>2</sup>.

**APARTAMENTO No. 1008:** Con nomenclatura de acceso CALLE 105 # 17-176

Posee un área privada construida de 81.10 m<sup>2</sup>. Área privada total de 81.10 m<sup>2</sup>.

**ONCEAVO PISO :**

**APARTAMENTO No. 1101:** Con nomenclatura de acceso CALLE 105 # 17-176

Posee un área privada construida de 82.51 m<sup>2</sup>. Área privada total de 82.51 m<sup>2</sup>.

**APARTAMENTO No. 1102:** Con nomenclatura de acceso CALLE 105 # 17-176

Posee un área privada construida de 73.67 m<sup>2</sup>. Área privada total de 73.67 m<sup>2</sup>.


**APARTAMENTO No. 1103:** Con nomenclatura de acceso CALLE 105 # 17-176

Posee un área privada construida de 73.67 m<sup>2</sup>. Área privada total de 73.67 m<sup>2</sup>.

**APARTAMENTO No. 1104:** Con nomenclatura de acceso CALLE 105 # 17-176

Posee un área privada construida de 82.51 m<sup>2</sup>. Área privada total de 82.51 m<sup>2</sup>.

**APARTAMENTO No. 1105:** Con nomenclatura de acceso CALLE 105 # 17-176







**CURADURIA URBANA No. 2 DE BUCARAMANGA**  
Arq. Berenice Catherine Moreno Gómez

**VoBo PARA PROPIEDAD HORIZONTAL N° 22-0075 PH**

**ANEXO**

Posee un área privada construida de 81.10 m<sup>2</sup>. Área privada total de 81.10 m<sup>2</sup>.

**APARTAMENTO No. 1106:** Con nomenclatura de acceso CALLE 105 # 17-176

Posee un área privada construida de 76.08 m<sup>2</sup>. Área privada total de 76.08 m<sup>2</sup>.

**APARTAMENTO No. 1107:** Con nomenclatura de acceso CALLE 105 # 17-176

Posee un área privada construida de 76.08 m<sup>2</sup>. Área privada total de 76.08 m<sup>2</sup>.

**APARTAMENTO No. 1108:** Con nomenclatura de acceso CALLE 105 # 17-176

Posee un área privada construida de 81.10 m<sup>2</sup>. Área privada total de 81.10 m<sup>2</sup>.

**DOCEAVO PISO :**

**APARTAMENTO No. 1201:** Con nomenclatura de acceso CALLE 105 # 17-176

Posee un área privada construida de 82.51 m<sup>2</sup>. Área privada total de 82.51 m<sup>2</sup>.

**APARTAMENTO No. 1202:** Con nomenclatura de acceso CALLE 105 # 17-176

Posee un área privada construida de 73.67 m<sup>2</sup>. Área privada total de 73.67 m<sup>2</sup>.

**APARTAMENTO No. 1203:** Con nomenclatura de acceso CALLE 105 # 17-176

Posee un área privada construida de 73.67 m<sup>2</sup>. Área privada total de 73.67 m<sup>2</sup>.

**APARTAMENTO No. 1204:** Con nomenclatura de acceso CALLE 105 # 17-176

Posee un área privada construida de 82.51 m<sup>2</sup>. Área privada total de 82.51 m<sup>2</sup>.

**APARTAMENTO No. 1205:** Con nomenclatura de acceso CALLE 105 # 17-176

Posee un área privada construida de 81.10 m<sup>2</sup>. Área privada total de 81.10 m<sup>2</sup>.

**APARTAMENTO No. 1206:** Con nomenclatura de acceso CALLE 105 # 17-176

Posee un área privada construida de 76.08 m<sup>2</sup>. Área privada total de 76.08 m<sup>2</sup>.

**APARTAMENTO No. 1207:** Con nomenclatura de acceso CALLE 105 # 17-176

Posee un área privada construida de 76.08 m<sup>2</sup>. Área privada total de 76.08 m<sup>2</sup>.

**APARTAMENTO No. 1208:** Con nomenclatura de acceso CALLE 105 # 17-176

Posee un área privada construida de 81.10 m<sup>2</sup>. Área privada total de 81.10 m<sup>2</sup>.

**TRECEAVO PISO :**

**APARTAMENTO No. 1301:** Con nomenclatura de acceso CALLE 105 # 17-176

Posee un área privada construida de 82.51 m<sup>2</sup>. Área privada total de 82.51 m<sup>2</sup>.

**APARTAMENTO No. 1302:** Con nomenclatura de acceso CALLE 105 # 17-176

Posee un área privada construida de 73.67 m<sup>2</sup>. Área privada total de 73.67 m<sup>2</sup>.

**APARTAMENTO No. 1303:** Con nomenclatura de acceso CALLE 105 # 17-176

Posee un área privada construida de 73.67 m<sup>2</sup>. Área privada total de 73.67 m<sup>2</sup>.

**APARTAMENTO No. 1304:** Con nomenclatura de acceso CALLE 105 # 17-176

Posee un área privada construida de 82.51 m<sup>2</sup>. Área privada total de 82.51 m<sup>2</sup>.

**APARTAMENTO No. 1305:** Con nomenclatura de acceso CALLE 105 # 17-176

Posee un área privada construida de 81.10 m<sup>2</sup>. Área privada total de 81.10 m<sup>2</sup>.

**APARTAMENTO No. 1306:** Con nomenclatura de acceso CALLE 105 # 17-176

Posee un área privada construida de 76.08 m<sup>2</sup>. Área privada total de 76.08 m<sup>2</sup>.

**APARTAMENTO No. 1307:** Con nomenclatura de acceso CALLE 105 # 17-176

Posee un área privada construida de 76.08 m<sup>2</sup>. Área privada total de 76.08 m<sup>2</sup>.

**APARTAMENTO No. 1308:** Con nomenclatura de acceso CALLE 105 # 17-176


Posee un área privada construida de 81.10 m<sup>2</sup>. Área privada total de 81.10 m<sup>2</sup>.

**CATORCEAVO PISO :**

**APARTAMENTO No. 1401:** Con nomenclatura de acceso CALLE 105 # 17-176

Posee un área privada construida de 82.51 m<sup>2</sup>. Área privada total de 82.51 m<sup>2</sup>.

**APARTAMENTO No. 1402:** Con nomenclatura de acceso CALLE 105 # 17-176







**CURADURIA URBANA No. 2 DE BUCARAMANGA**  
Arq. Berenice Catherine Moreno Gómez

**VoBo PARA PROPIEDAD HORIZONTAL N° 22-0075 PH**

**ANEXO**


Posee un área privada construida de 73.67 m<sup>2</sup>. Área privada total de 73.67 m<sup>2</sup>.  
**APARTAMENTO No. 1403:** Con nomenclatura de acceso CALLE 105 # 17-176  
Posee un área privada construida de 73.67 m<sup>2</sup>. Área privada total de 73.67 m<sup>2</sup>.  
**APARTAMENTO No. 1404:** Con nomenclatura de acceso CALLE 105 # 17-176  
Posee un área privada construida de 82.51 m<sup>2</sup>. Área privada total de 82.51 m<sup>2</sup>.  
**APARTAMENTO No. 1405:** Con nomenclatura de acceso CALLE 105 # 17-176  
Posee un área privada construida de 81.10 m<sup>2</sup>. Área privada total de 81.10 m<sup>2</sup>.  
**APARTAMENTO No. 1406:** Con nomenclatura de acceso CALLE 105 # 17-176  
Posee un área privada construida de 76.08 m<sup>2</sup>. Área privada total de 76.08 m<sup>2</sup>.  
**APARTAMENTO No. 1407:** Con nomenclatura de acceso CALLE 105 # 17-176  
Posee un área privada construida de 76.08 m<sup>2</sup>. Área privada total de 76.08 m<sup>2</sup>.  
**APARTAMENTO No. 1408:** Con nomenclatura de acceso CALLE 105 # 17-176  
Posee un área privada construida de 81.10 m<sup>2</sup>. Área privada total de 81.10 m<sup>2</sup>.

**QUINCEAVO PISO :**

**APARTAMENTO No. 1501:** Con nomenclatura de acceso CALLE 105 # 17-176  
Posee un área privada construida de 82.51 m<sup>2</sup>. Área privada total de 82.51 m<sup>2</sup>.  
**APARTAMENTO No. 1502:** Con nomenclatura de acceso CALLE 105 # 17-176  
Posee un área privada construida de 73.67 m<sup>2</sup>. Área privada total de 73.67 m<sup>2</sup>.  
**APARTAMENTO No. 1503:** Con nomenclatura de acceso CALLE 105 # 17-176  
Posee un área privada construida de 73.67 m<sup>2</sup>. Área privada total de 73.67 m<sup>2</sup>.  
**APARTAMENTO No. 1504:** Con nomenclatura de acceso CALLE 105 # 17-176  
Posee un área privada construida de 82.51 m<sup>2</sup>. Área privada total de 82.51 m<sup>2</sup>.  
**APARTAMENTO No. 1505:** Con nomenclatura de acceso CALLE 105 # 17-176  
Posee un área privada construida de 81.10 m<sup>2</sup>. Área privada total de 81.10 m<sup>2</sup>.  
**APARTAMENTO No. 1506:** Con nomenclatura de acceso CALLE 105 # 17-176  
Posee un área privada construida de 76.08 m<sup>2</sup>. Área privada total de 76.08 m<sup>2</sup>.  
**APARTAMENTO No. 1507:** Con nomenclatura de acceso CALLE 105 # 17-176  
Posee un área privada construida de 76.08 m<sup>2</sup>. Área privada total de 76.08 m<sup>2</sup>.  
**APARTAMENTO No. 1508:** Con nomenclatura de acceso CALLE 105 # 17-176  
Posee un área privada construida de 81.10 m<sup>2</sup>. Área privada total de 81.10 m<sup>2</sup>.

**DIECISEISAVO PISO :**

**APARTAMENTO No. 1601:** Con nomenclatura de acceso CALLE 105 # 17-176  
Posee un área privada construida de 82.51 m<sup>2</sup>. Área privada total de 82.51 m<sup>2</sup>.  
**APARTAMENTO No. 1602:** Con nomenclatura de acceso CALLE 105 # 17-176  
Posee un área privada construida de 73.67 m<sup>2</sup>. Área privada total de 73.67 m<sup>2</sup>.  
**APARTAMENTO No. 1603:** Con nomenclatura de acceso CALLE 105 # 17-176  
Posee un área privada construida de 73.67 m<sup>2</sup>. Área privada total de 73.67 m<sup>2</sup>.  
**APARTAMENTO No. 1604:** Con nomenclatura de acceso CALLE 105 # 17-176  
Posee un área privada construida de 82.51 m<sup>2</sup>. Área privada total de 82.51 m<sup>2</sup>.  
**APARTAMENTO No. 1605:** Con nomenclatura de acceso CALLE 105 # 17-176  
Posee un área privada construida de 81.10 m<sup>2</sup>. Área privada total de 81.10 m<sup>2</sup>.  
**APARTAMENTO No. 1606:** Con nomenclatura de acceso CALLE 105 # 17-176  
Posee un área privada construida de 76.08 m<sup>2</sup>. Área privada total de 76.08 m<sup>2</sup>.  
**APARTAMENTO No. 1607:** Con nomenclatura de acceso CALLE 105 # 17-176  
Posee un área privada construida de 76.08 m<sup>2</sup>. Área privada total de 76.08 m<sup>2</sup>.  
**APARTAMENTO No. 1608:** Con nomenclatura de acceso CALLE 105 # 17-176







**CURADURIA URBANA No. 2 DE BUCARAMANGA**  
Arq. Berenice Catherine Moreno Gómez

**VoBo PARA PROPIEDAD HORIZONTAL N° 22-0075 PH**

**ANEXO**

Posee un área privada construida de 81.10 m<sup>2</sup>. Área privada total de 81.10 m<sup>2</sup>.

**DIECISIETEAVO PISO :**

**APARTAMENTO No. 1701:** Con nomenclatura de acceso CALLE 105 # 17-176  
Posee un área privada construida de 82.51 m<sup>2</sup>. Área privada total de 82.51 m<sup>2</sup>.

**APARTAMENTO No. 1702:** Con nomenclatura de acceso CALLE 105 # 17-176  
Posee un área privada construida de 73.67 m<sup>2</sup>. Área privada total de 73.67 m<sup>2</sup>.

**APARTAMENTO No. 1703:** Con nomenclatura de acceso CALLE 105 # 17-176  
Posee un área privada construida de 73.67 m<sup>2</sup>. Área privada total de 73.67 m<sup>2</sup>.

**APARTAMENTO No. 1704:** Con nomenclatura de acceso CALLE 105 # 17-176  
Posee un área privada construida de 82.51 m<sup>2</sup>. Área privada total de 82.51 m<sup>2</sup>.

**APARTAMENTO No. 1705:** Con nomenclatura de acceso CALLE 105 # 17-176  
Posee un área privada construida de 81.10 m<sup>2</sup>. Área privada total de 81.10 m<sup>2</sup>.

**APARTAMENTO No. 1706:** Con nomenclatura de acceso CALLE 105 # 17-176  
Posee un área privada construida de 76.08 m<sup>2</sup>. Área privada total de 76.08 m<sup>2</sup>.

**APARTAMENTO No. 1707:** Con nomenclatura de acceso CALLE 105 # 17-176  
Posee un área privada construida de 76.08 m<sup>2</sup>. Área privada total de 76.08 m<sup>2</sup>.

**APARTAMENTO No. 1708:** Con nomenclatura de acceso CALLE 105 # 17-176  
Posee un área privada construida de 81.10 m<sup>2</sup>. Área privada total de 81.10 m<sup>2</sup>.

**DIECIOCHOAVO PISO :**

**APARTAMENTO No. 1801:** Con nomenclatura de acceso CALLE 105 # 17-176  
Posee un área privada construida de 82.51 m<sup>2</sup>. Área privada total de 82.51 m<sup>2</sup>.

**APARTAMENTO No. 1802:** Con nomenclatura de acceso CALLE 105 # 17-176  
Posee un área privada construida de 73.67 m<sup>2</sup>. Área privada total de 73.67 m<sup>2</sup>.

**APARTAMENTO No. 1803:** Con nomenclatura de acceso CALLE 105 # 17-176  
Posee un área privada construida de 73.67 m<sup>2</sup>. Área privada total de 73.67 m<sup>2</sup>.

**APARTAMENTO No. 1804:** Con nomenclatura de acceso CALLE 105 # 17-176  
Posee un área privada construida de 82.51 m<sup>2</sup>. Área privada total de 82.51 m<sup>2</sup>.

**APARTAMENTO No. 1805:** Con nomenclatura de acceso CALLE 105 # 17-176  
Posee un área privada construida de 81.10 m<sup>2</sup>. Área privada total de 81.10 m<sup>2</sup>.

**APARTAMENTO No. 1806:** Con nomenclatura de acceso CALLE 105 # 17-176  
Posee un área privada construida de 76.08 m<sup>2</sup>. Área privada total de 76.08 m<sup>2</sup>.

**APARTAMENTO No. 1807:** Con nomenclatura de acceso CALLE 105 # 17-176  
Posee un área privada construida de 76.08 m<sup>2</sup>. Área privada total de 76.08 m<sup>2</sup>.

**APARTAMENTO No. 1808:** Con nomenclatura de acceso CALLE 105 # 17-176  
Posee un área privada construida de 81.10 m<sup>2</sup>. Área privada total de 81.10 m<sup>2</sup>.

**DIECINUEVEAVO PISO :**

**APARTAMENTO No. 1901:** Con nomenclatura de acceso CALLE 105 # 17-176  
Posee un área privada construida de 82.51 m<sup>2</sup>. Área privada total de 82.51 m<sup>2</sup>.

**APARTAMENTO No. 1902:** Con nomenclatura de acceso CALLE 105 # 17-176  
Posee un área privada construida de 73.67 m<sup>2</sup>. Área privada total de 73.67 m<sup>2</sup>.

**APARTAMENTO No. 1903:** Con nomenclatura de acceso CALLE 105 # 17-176  
Posee un área privada construida de 73.67 m<sup>2</sup>. Área privada total de 73.67 m<sup>2</sup>.

**APARTAMENTO No. 1904:** Con nomenclatura de acceso CALLE 105 # 17-176  
Posee un área privada construida de 82.51 m<sup>2</sup>. Área privada total de 82.51 m<sup>2</sup>.

**APARTAMENTO No. 1905:** Con nomenclatura de acceso CALLE 105 # 17-176







**CURADURIA URBANA No. 2 DE BUCARAMANGA**  
Arq. Berenice Catherine Moreno Gómez

**VoBo PARA PROPIEDAD HORIZONTAL N° 22-0075 PH**

**ANEXO**

Posee un área privada construida de 81.10 m<sup>2</sup>. Área privada total de 81.10 m<sup>2</sup>.

**APARTAMENTO No. 1906:** Con nomenclatura de acceso CALLE 105 # 17-176

Posee un área privada construida de 76.08 m<sup>2</sup>. Área privada total de 76.08 m<sup>2</sup>.

**APARTAMENTO No. 1907:** Con nomenclatura de acceso CALLE 105 # 17-176

Posee un área privada construida de 76.08 m<sup>2</sup>. Área privada total de 76.08 m<sup>2</sup>.

**APARTAMENTO No. 1908:** Con nomenclatura de acceso CALLE 105 # 17-176

Posee un área privada construida de 81.10 m<sup>2</sup>. Área privada total de 81.10 m<sup>2</sup>.

**VEINTEAVO PISO :**

**APARTAMENTO No. 2001:** Con nomenclatura de acceso CALLE 105 # 17-176

Posee un área privada construida de 82.51 m<sup>2</sup>. Área privada total de 82.51 m<sup>2</sup>.

**APARTAMENTO No. 2002:** Con nomenclatura de acceso CALLE 105 # 17-176

Posee un área privada construida de 73.67 m<sup>2</sup>. Área privada total de 73.67 m<sup>2</sup>.

**APARTAMENTO No. 2003:** Con nomenclatura de acceso CALLE 105 # 17-176

Posee un área privada construida de 73.67 m<sup>2</sup>. Área privada total de 73.67 m<sup>2</sup>.

**APARTAMENTO No. 2004:** Con nomenclatura de acceso CALLE 105 # 17-176

Posee un área privada construida de 82.51 m<sup>2</sup>. Área privada total de 82.51 m<sup>2</sup>.

**APARTAMENTO No. 2005:** Con nomenclatura de acceso CALLE 105 # 17-176

Posee un área privada construida de 81.10 m<sup>2</sup>. Área privada total de 81.10 m<sup>2</sup>.

**APARTAMENTO No. 2006:** Con nomenclatura de acceso CALLE 105 # 17-176

Posee un área privada construida de 76.08 m<sup>2</sup>. Área privada total de 76.08 m<sup>2</sup>.

**APARTAMENTO No. 2007:** Con nomenclatura de acceso CALLE 105 # 17-176

Posee un área privada construida de 76.08 m<sup>2</sup>. Área privada total de 76.08 m<sup>2</sup>.

**APARTAMENTO No. 2008:** Con nomenclatura de acceso CALLE 105 # 17-176

Posee un área privada construida de 81.10 m<sup>2</sup>. Área privada total de 81.10 m<sup>2</sup>.

