



**CURADURIA URBANA No. 2 DE BUCARAMANGA**  
**Arq. Berenice Catherine Moreno Gómez**

El suscrito **CURADOR URBANO No. 2 DE BUCARAMANGA**  
en uso de las facultades que le confiere:  
**el Decreto No. 1077 de 2015, la Ley No. 675 de 2001,**  
y de acuerdo con la solicitud elevada por los propietarios, concede:

**VoBo PARA PROPIEDAD HORIZONTAL N° 20-0121PH**

Fecha de radicación: 17/12/2020

**1. INFORMACION GENERAL**

**PREDIO No.:** 68001-01-02-0026-0002/0003/0004/0010/0064-000  
**MATRICULA INMOBILIARIA:** 300-20869/20870/17060/20868/20128/37520  
**DIRECCION DEL PREDIO:** Calle 36 # 27 - 46/54 Calle 37 # 27 - 67  
**BARRIO:** Mejoras Publicas  
**PROPIETARIO(s):** Constructora Innova S.A.S  
**AREA DEL PREDIO:** 1.204,61 m<sup>2</sup>  
**DESTINACION:** Residencial Tipo 2  
**USO:** Vivienda, comercio y/o servicios  
**TRATAMIENTO:** Actualizacion Tipo 1/Actualizacion Tipo 2  
**AREA PRIVADA CONSTRUIDA:** 12.300,00 m<sup>2</sup>

**2. DESCRIPCION DEL VoBo PARA PROPIEDAD HORIZONTAL**

**VER ANEXO**

Cuenta con un total de área Construida Privada de 12.300,00 m<sup>2</sup>, un total de área Libre Privada de 48,04 m<sup>2</sup>, para un área Total Privada de 12.348,04 m<sup>2</sup>. Se aprueba teniendo en cuenta la Licencia de Construcción No 68001-2-20-0146 expedida por la Curaduría Urbana No. 2 de Bucaramanga y boletines de Nomenclatura N.º 19-0113 NM y 21-0002 NM expedidos por la Curaduría Urbana N.º 2 de Bucaramanga.

**NOTAS TECNICAS:**

- Al área común de la edificación también corresponde el terreno, los muros medianeros, las instalaciones hidro-sanitarias, eléctricas y de gas, desde la acometida principal hasta la acometida de cada unidad y demás áreas comunes esenciales. --Este V°B° se aprueba de acuerdo con planos de P.H. presentados en la solicitud. --El V°B° para P.H. se ajusta a lo contemplado en la Ley 675 de 2001 "Régimen de Propiedad Horizontal". Teniendo en cuenta que el titular del Visto Bueno para planos de propiedad horizontal no presenta recurso alguno y renuncia a términos, se tiene por ejecutoriado el acto administrativo.
- Nota: El trámite objeto de esta licencia, se encontraba suspendido de conformidad con lo estipulado en la Resolución No. 20-0050 del 25 de marzo de 2020 expedida por la Curadora Urbana Dos de Bucaramanga, en cumplimiento del Decreto 457 de 2020 y la Circular No. 325 del 24 de marzo de 2020 expedida por la Superintendencia de Notariado y Registro, medida que rigió desde el 25 de marzo hasta el 15 de abril de 2020, de conformidad con la Resolución No. 20-0051 del 15 de abril de 2020 igualmente proferida por la Curadora Urbana Dos de Bucaramanga, por medio de la cual se Reanudan los tramites suspendidos, en observancia a lo estipulado en el Decreto 491 de 2020 y la Circular 337 del 13 de abril de 2020 emitida la Superintendencia de Notariado y Registro.
- La Edificación o Conjunto debe dar cumplimiento a los Artículos 73 y 75 de la Ley 675 de 2001 de Régimen de Propiedad Horizontal y al Decreto 1077 de 2015.
- El presente V°B° se expide de acuerdo con los planos de P.H. presentado en la solicitud.
- El presente V°B° se expide únicamente para Propiedad Horizontal; por lo tanto, no reemplaza la Licencia de Construcción respectiva, ni autoriza la ejecución de ningún tipo de obra.
- Teniendo en cuenta que el titular del Visto Bueno para planos de propiedad horizontal no presenta recurso alguno y renuncia a términos, se tiene por ejecutoriado el acto administrativo.


**3. RESPONSABLE TECNICO**

**ARQUITECTO:** Esneider Acevedo González


**Matrícula** A3042016-91533503

Se expide en Bucaramanga, el 27 de enero de 2021

  
Arq. Berenice Catherine Moreno Gómez  
Curador Urbano No. 2 de Bucaramanga  
AC

  
CURADURÍA URBANA No. 2  
DE BUCARAMANGA  
Arq. Berenice Catherine  
Moreno Gómez





**VoBo PARA PROPIEDAD HORIZONTAL N° 20-0121 PH**

**ANEXO**

**1 PISO:**

**LOCAL 1:** Con nomenclatura de acceso CALLE 36 # 27 - 54  
Posee un área privada construida de 85,22 m<sup>2</sup>. Sin área privada libre  
**LOCAL 2:** Con nomenclatura de acceso CALLE 37 # 27 - 67  
Posee un área privada construida de 30,00 m<sup>2</sup>. Sin área privada libre

**5 PISO:**

**APARTAMENTO 501:** Con nomenclatura de acceso CALLE 36 # 27 - 46  
Posee un área privada construida de 84,00 m<sup>2</sup>. Posee area privada libre de 2,86 m<sup>2</sup>. Area privada total de 86,86 m<sup>2</sup>.  
**APARTAMENTO 502:** Con nomenclatura de acceso CALLE 36 # 27 - 46  
Posee un área privada construida de 84,00 m<sup>2</sup>. Posee area privada libre de 2,51 m<sup>2</sup>. Area privada total de 86,51 m<sup>2</sup>.  
**APARTAMENTO 503:** Con nomenclatura de acceso CALLE 36 # 27 - 46  
Posee un área privada construida de 84,00 m<sup>2</sup>. Posee area privada libre de 2,23 m<sup>2</sup>. Area privada total de 86,23 m<sup>2</sup>.  
**APARTAMENTO 504:** Con nomenclatura de acceso CALLE 36 # 27 - 46  
Posee un área privada construida de 80,00 m<sup>2</sup>. Sin área privada libre  
**APARTAMENTO 505:** Con nomenclatura de acceso CALLE 36 # 27 - 46  
Posee un área privada construida de 80,00 m<sup>2</sup>. Posee area privada libre de 23,75 m<sup>2</sup>. Area privada total de 103,75 m<sup>2</sup>.  
**APARTAMENTO 506:** Con nomenclatura de acceso CALLE 36 # 27 - 46  
Posee un área privada construida de 80,00 m<sup>2</sup>. Posee area privada libre de 16,69 m<sup>2</sup>. Area privada total de 96,69 m<sup>2</sup>.

**6 PISO:**

**APARTAMENTO 601:** Con nomenclatura de acceso CALLE 36 # 27 - 46  
Posee un área privada construida de 84,00 m<sup>2</sup>. Sin área privada libre  
**APARTAMENTO 602:** Con nomenclatura de acceso CALLE 36 # 27 - 46  
Posee un área privada construida de 84,00 m<sup>2</sup>. Sin área privada libre  
**APARTAMENTO 603:** Con nomenclatura de acceso CALLE 36 # 27 - 46  
Posee un área privada construida de 84,00 m<sup>2</sup>. Sin área privada libre  
**APARTAMENTO 604:** Con nomenclatura de acceso CALLE 36 # 27 - 46  
Posee un área privada construida de 80,00 m<sup>2</sup>. Sin área privada libre  
**APARTAMENTO 605:** Con nomenclatura de acceso CALLE 36 # 27 - 46  
Posee un área privada construida de 80,00 m<sup>2</sup>. Sin área privada libre  
**APARTAMENTO 606:** Con nomenclatura de acceso CALLE 36 # 27 - 46  
Posee un área privada construida de 80,00 m<sup>2</sup>. Sin área privada libre

**7 PISO:**

**APARTAMENTO 701:** Con nomenclatura de acceso CALLE 36 # 27 - 46  
Posee un área privada construida de 84,00 m<sup>2</sup>. Sin área privada libre  
**APARTAMENTO 702:** Con nomenclatura de acceso CALLE 36 # 27 - 46  
Posee un área privada construida de 84,00 m<sup>2</sup>. Sin área privada libre  
**APARTAMENTO 703:** Con nomenclatura de acceso CALLE 36 # 27 - 46  
Posee un área privada construida de 84,00 m<sup>2</sup>. Sin área privada libre  
**APARTAMENTO 704:** Con nomenclatura de acceso CALLE 36 # 27 - 46  
Posee un área privada construida de 80,00 m<sup>2</sup>. Sin área privada libre  
**APARTAMENTO 705:** Con nomenclatura de acceso CALLE 36 # 27 - 46  
Posee un área privada construida de 80,00 m<sup>2</sup>. Sin área privada libre  
**APARTAMENTO 706:** Con nomenclatura de acceso CALLE 36 # 27 - 46  
Posee un área privada construida de 80,00 m<sup>2</sup>. Sin área privada libre

**8 PISO:**

**APARTAMENTO 801:** Con nomenclatura de acceso CALLE 36 # 27 - 46  
Posee un área privada construida de 84,00 m<sup>2</sup>. Sin área privada libre  
**APARTAMENTO 802:** Con nomenclatura de acceso CALLE 36 # 27 - 46  
Posee un área privada construida de 84,00 m<sup>2</sup>. Sin área privada libre  
**APARTAMENTO 803:** Con nomenclatura de acceso CALLE 36 # 27 - 46  
Posee un área privada construida de 84,00 m<sup>2</sup>. Sin área privada libre  
**APARTAMENTO 804:** Con nomenclatura de acceso CALLE 36 # 27 - 46  
Posee un área privada construida de 80,00 m<sup>2</sup>. Sin área privada libre  
**APARTAMENTO 805:** Con nomenclatura de acceso CALLE 36 # 27 - 46  
Posee un área privada construida de 80,00 m<sup>2</sup>. Sin área privada libre  
**APARTAMENTO 806:** Con nomenclatura de acceso CALLE 36 # 27 - 46  
Posee un área privada construida de 80,00 m<sup>2</sup>. Sin área privada libre





**CURADURIA URBANA No. 2 DE BUCARAMANGA**  
**Arq. Berenice Catherine Moreno Gómez**

**VoBo PARA PROPIEDAD HORIZONTAL N° 20-0121 PH**

**9 PISO:**

**APARTAMENTO 901:** Con nomenclatura de acceso CALLE 36 # 27 - 46  
Posee un área privada construida de 84,00 m<sup>2</sup>. Sin área privada libre  
**APARTAMENTO 902:** Con nomenclatura de acceso CALLE 36 # 27 - 46  
Posee un área privada construida de 84,00 m<sup>2</sup>. Sin área privada libre  
**APARTAMENTO 903:** Con nomenclatura de acceso CALLE 36 # 27 - 46  
Posee un área privada construida de 84,00 m<sup>2</sup>. Sin área privada libre  
**APARTAMENTO 904:** Con nomenclatura de acceso CALLE 36 # 27 - 46  
Posee un área privada construida de 80,00 m<sup>2</sup>. Sin área privada libre  
**APARTAMENTO 905:** Con nomenclatura de acceso CALLE 36 # 27 - 46  
Posee un área privada construida de 80,00 m<sup>2</sup>. Sin área privada libre  
**APARTAMENTO 906:** Con nomenclatura de acceso CALLE 36 # 27 - 46  
Posee un área privada construida de 80,00 m<sup>2</sup>. Sin área privada libre

**10 PISO:**

**APARTAMENTO 1001:** Con nomenclatura de acceso CALLE 36 # 27 - 46  
Posee un área privada construida de 84,00 m<sup>2</sup>. Sin área privada libre  
**APARTAMENTO 1002:** Con nomenclatura de acceso CALLE 36 # 27 - 46  
Posee un área privada construida de 84,00 m<sup>2</sup>. Sin área privada libre  
**APARTAMENTO 1003:** Con nomenclatura de acceso CALLE 36 # 27 - 46  
Posee un área privada construida de 84,00 m<sup>2</sup>. Sin área privada libre  
**APARTAMENTO 1004:** Con nomenclatura de acceso CALLE 36 # 27 - 46  
Posee un área privada construida de 80,00 m<sup>2</sup>. Sin área privada libre  
**APARTAMENTO 1005:** Con nomenclatura de acceso CALLE 36 # 27 - 46  
Posee un área privada construida de 80,00 m<sup>2</sup>. Sin área privada libre  
**APARTAMENTO 1006:** Con nomenclatura de acceso CALLE 36 # 27 - 46  
Posee un área privada construida de 80,00 m<sup>2</sup>. Sin área privada libre

**11 PISO:**

**APARTAMENTO 1101:** Con nomenclatura de acceso CALLE 36 # 27 - 46  
Posee un área privada construida de 84,00 m<sup>2</sup>. Sin área privada libre  
**APARTAMENTO 1102:** Con nomenclatura de acceso CALLE 36 # 27 - 46  
Posee un área privada construida de 84,00 m<sup>2</sup>. Sin área privada libre  
**APARTAMENTO 1103:** Con nomenclatura de acceso CALLE 36 # 27 - 46  
Posee un área privada construida de 84,00 m<sup>2</sup>. Sin área privada libre  
**APARTAMENTO 1104:** Con nomenclatura de acceso CALLE 36 # 27 - 46  
Posee un área privada construida de 80,00 m<sup>2</sup>. Sin área privada libre  
**APARTAMENTO 1105:** Con nomenclatura de acceso CALLE 36 # 27 - 46  
Posee un área privada construida de 80,00 m<sup>2</sup>. Sin área privada libre  
**APARTAMENTO 1106:** Con nomenclatura de acceso CALLE 36 # 27 - 46  
Posee un área privada construida de 80,00 m<sup>2</sup>. Sin área privada libre

**12 PISO:**


**APARTAMENTO 1201:** Con nomenclatura de acceso CALLE 36 # 27 - 46  
Posee un área privada construida de 84,00 m<sup>2</sup>. Sin área privada libre  
**APARTAMENTO 1202:** Con nomenclatura de acceso CALLE 36 # 27 - 46  
Posee un área privada construida de 84,00 m<sup>2</sup>. Sin área privada libre  
**APARTAMENTO 1203:** Con nomenclatura de acceso CALLE 36 # 27 - 46  
Posee un área privada construida de 84,00 m<sup>2</sup>. Sin área privada libre  
**APARTAMENTO 1204:** Con nomenclatura de acceso CALLE 36 # 27 - 46  
Posee un área privada construida de 80,00 m<sup>2</sup>. Sin área privada libre  
**APARTAMENTO 1205:** Con nomenclatura de acceso CALLE 36 # 27 - 46  
Posee un área privada construida de 80,00 m<sup>2</sup>. Sin área privada libre  
**APARTAMENTO 1206:** Con nomenclatura de acceso CALLE 36 # 27 - 46  
Posee un área privada construida de 80,00 m<sup>2</sup>. Sin área privada libre

**13 PISO:**

**APARTAMENTO 1301:** Con nomenclatura de acceso CALLE 36 # 27 - 46  
Posee un área privada construida de 84,00 m<sup>2</sup>. Sin área privada libre  
**APARTAMENTO 1302:** Con nomenclatura de acceso CALLE 36 # 27 - 46  
Posee un área privada construida de 84,00 m<sup>2</sup>. Sin área privada libre







**CURADURIA URBANA No. 2 DE BUCARAMANGA**  
Arq. Berenice Catherine Moreno Gómez

**VoBo PARA PROPIEDAD HORIZONTAL N° 20-0121 PH**

**APARTAMENTO 1303:** Con nomenclatura de acceso CALLE 36 # 27 - 46

Posee un área privada construida de 84,00 m<sup>2</sup>. Sin área privada libre

**APARTAMENTO 1304:** Con nomenclatura de acceso CALLE 36 # 27 - 46

Posee un área privada construida de 80,00 m<sup>2</sup>. Sin área privada libre

**APARTAMENTO 1305:** Con nomenclatura de acceso CALLE 36 # 27 - 46

Posee un área privada construida de 80,00 m<sup>2</sup>. Sin área privada libre

**APARTAMENTO 1306:** Con nomenclatura de acceso CALLE 36 # 27 - 46

Posee un área privada construida de 80,00 m<sup>2</sup>. Sin área privada libre

**14 PISO:**

**APARTAMENTO 1401:** Con nomenclatura de acceso CALLE 36 # 27 - 46

Posee un área privada construida de 84,00 m<sup>2</sup>. Sin área privada libre

**APARTAMENTO 1402:** Con nomenclatura de acceso CALLE 36 # 27 - 46

Posee un área privada construida de 84,00 m<sup>2</sup>. Sin área privada libre

**APARTAMENTO 1403:** Con nomenclatura de acceso CALLE 36 # 27 - 46

Posee un área privada construida de 84,00 m<sup>2</sup>. Sin área privada libre

**APARTAMENTO 1404:** Con nomenclatura de acceso CALLE 36 # 27 - 46

Posee un área privada construida de 80,00 m<sup>2</sup>. Sin área privada libre

**APARTAMENTO 1405:** Con nomenclatura de acceso CALLE 36 # 27 - 46

Posee un área privada construida de 80,00 m<sup>2</sup>. Sin área privada libre

**APARTAMENTO 1406:** Con nomenclatura de acceso CALLE 36 # 27 - 46

Posee un área privada construida de 80,00 m<sup>2</sup>. Sin área privada libre

**15 PISO:**

**APARTAMENTO 1501:** Con nomenclatura de acceso CALLE 36 # 27 - 46

Posee un área privada construida de 84,00 m<sup>2</sup>. Sin área privada libre

**APARTAMENTO 1502:** Con nomenclatura de acceso CALLE 36 # 27 - 46

Posee un área privada construida de 84,00 m<sup>2</sup>. Sin área privada libre

**APARTAMENTO 1503:** Con nomenclatura de acceso CALLE 36 # 27 - 46

Posee un área privada construida de 84,00 m<sup>2</sup>. Sin área privada libre

**APARTAMENTO 1504:** Con nomenclatura de acceso CALLE 36 # 27 - 46

Posee un área privada construida de 80,00 m<sup>2</sup>. Sin área privada libre

**APARTAMENTO 1505:** Con nomenclatura de acceso CALLE 36 # 27 - 46

Posee un área privada construida de 80,00 m<sup>2</sup>. Sin área privada libre

**APARTAMENTO 1506:** Con nomenclatura de acceso CALLE 36 # 27 - 46

Posee un área privada construida de 80,00 m<sup>2</sup>. Sin área privada libre

**16 PISO:**

**APARTAMENTO 1601:** Con nomenclatura de acceso CALLE 36 # 27 - 46

Posee un área privada construida de 84,00 m<sup>2</sup>. Sin área privada libre

**APARTAMENTO 1602:** Con nomenclatura de acceso CALLE 36 # 27 - 46

Posee un área privada construida de 84,00 m<sup>2</sup>. Sin área privada libre

**APARTAMENTO 1603:** Con nomenclatura de acceso CALLE 36 # 27 - 46

Posee un área privada construida de 84,00 m<sup>2</sup>. Sin área privada libre

**APARTAMENTO 1604:** Con nomenclatura de acceso CALLE 36 # 27 - 46

Posee un área privada construida de 80,00 m<sup>2</sup>. Sin área privada libre

**APARTAMENTO 1605:** Con nomenclatura de acceso CALLE 36 # 27 - 46

Posee un área privada construida de 80,00 m<sup>2</sup>. Sin área privada libre

**APARTAMENTO 1606:** Con nomenclatura de acceso CALLE 36 # 27 - 46

Posee un área privada construida de 80,00 m<sup>2</sup>. Sin área privada libre

**17 PISO:**

**APARTAMENTO 1701:** Con nomenclatura de acceso CALLE 36 # 27 - 46

Posee un área privada construida de 84,00 m<sup>2</sup>. Sin área privada libre

**APARTAMENTO 1702:** Con nomenclatura de acceso CALLE 36 # 27 - 46

Posee un área privada construida de 84,00 m<sup>2</sup>. Sin área privada libre

**APARTAMENTO 1703:** Con nomenclatura de acceso CALLE 36 # 27 - 46

Posee un área privada construida de 84,00 m<sup>2</sup>. Sin área privada libre

**APARTAMENTO 1704:** Con nomenclatura de acceso CALLE 36 # 27 - 46

Posee un área privada construida de 80,00 m<sup>2</sup>. Sin área privada libre

**APARTAMENTO 1705:** Con nomenclatura de acceso CALLE 36 # 27 - 46

Posee un área privada construida de 80,00 m<sup>2</sup>. Sin área privada libre





**CURADURIA URBANA No. 2 DE BUCARAMANGA**  
Arq. Berenice Catherine Moreno Gómez

**VoBo PARA PROPIEDAD HORIZONTAL N° 20-0121 PH**

**APARTAMENTO 1706:** Con nomenclatura de acceso CALLE 36 # 27 - 46  
Posee un área privada construida de 80,00 m<sup>2</sup>. Sin área privada libre

**18 PISO:**

**APARTAMENTO 1801:** Con nomenclatura de acceso CALLE 36 # 27 - 46  
Posee un área privada construida de 84,00 m<sup>2</sup>. Sin área privada libre

**APARTAMENTO 1802:** Con nomenclatura de acceso CALLE 36 # 27 - 46  
Posee un área privada construida de 84,00 m<sup>2</sup>. Sin área privada libre

**APARTAMENTO 1803:** Con nomenclatura de acceso CALLE 36 # 27 - 46  
Posee un área privada construida de 84,00 m<sup>2</sup>. Sin área privada libre

**APARTAMENTO 1804:** Con nomenclatura de acceso CALLE 36 # 27 - 46  
Posee un área privada construida de 80,00 m<sup>2</sup>. Sin área privada libre

**APARTAMENTO 1805:** Con nomenclatura de acceso CALLE 36 # 27 - 46  
Posee un área privada construida de 80,00 m<sup>2</sup>. Sin área privada libre

**APARTAMENTO 1806:** Con nomenclatura de acceso CALLE 36 # 27 - 46  
Posee un área privada construida de 80,00 m<sup>2</sup>. Sin área privada libre

**19 PISO:**

**APARTAMENTO 1901:** Con nomenclatura de acceso CALLE 36 # 27 - 46  
Posee un área privada construida de 84,00 m<sup>2</sup>. Sin área privada libre

**APARTAMENTO 1902:** Con nomenclatura de acceso CALLE 36 # 27 - 46  
Posee un área privada construida de 84,00 m<sup>2</sup>. Sin área privada libre

**APARTAMENTO 1903:** Con nomenclatura de acceso CALLE 36 # 27 - 46  
Posee un área privada construida de 84,00 m<sup>2</sup>. Sin área privada libre

**APARTAMENTO 1904:** Con nomenclatura de acceso CALLE 36 # 27 - 46  
Posee un área privada construida de 80,00 m<sup>2</sup>. Sin área privada libre

**APARTAMENTO 1905:** Con nomenclatura de acceso CALLE 36 # 27 - 46  
Posee un área privada construida de 80,00 m<sup>2</sup>. Sin área privada libre

**APARTAMENTO 1906:** Con nomenclatura de acceso CALLE 36 # 27 - 46  
Posee un área privada construida de 80,00 m<sup>2</sup>. Sin área privada libre

**20 PISO:**

**APARTAMENTO 2001:** Con nomenclatura de acceso CALLE 36 # 27 - 46  
Posee un área privada construida de 84,00 m<sup>2</sup>. Sin área privada libre

**APARTAMENTO 2002:** Con nomenclatura de acceso CALLE 36 # 27 - 46  
Posee un área privada construida de 84,00 m<sup>2</sup>. Sin área privada libre

**APARTAMENTO 2003:** Con nomenclatura de acceso CALLE 36 # 27 - 46  
Posee un área privada construida de 84,00 m<sup>2</sup>. Sin área privada libre

**APARTAMENTO 2004:** Con nomenclatura de acceso CALLE 36 # 27 - 46  
Posee un área privada construida de 80,00 m<sup>2</sup>. Sin área privada libre

**APARTAMENTO 2005:** Con nomenclatura de acceso CALLE 36 # 27 - 46  
Posee un área privada construida de 80,00 m<sup>2</sup>. Sin área privada libre

**APARTAMENTO 2006:** Con nomenclatura de acceso CALLE 36 # 27 - 46  
Posee un área privada construida de 80,00 m<sup>2</sup>. Sin área privada libre

**21 PISO:**

**APARTAMENTO 2101:** Con nomenclatura de acceso CALLE 36 # 27 - 46  
Posee un área privada construida de 84,00 m<sup>2</sup>. Sin área privada libre

**APARTAMENTO 2102:** Con nomenclatura de acceso CALLE 36 # 27 - 46  
Posee un área privada construida de 84,00 m<sup>2</sup>. Sin área privada libre

**APARTAMENTO 2103:** Con nomenclatura de acceso CALLE 36 # 27 - 46  
Posee un área privada construida de 84,00 m<sup>2</sup>. Sin área privada libre

**APARTAMENTO 2104:** Con nomenclatura de acceso CALLE 36 # 27 - 46  
Posee un área privada construida de 80,00 m<sup>2</sup>. Sin área privada libre

**APARTAMENTO 2105:** Con nomenclatura de acceso CALLE 36 # 27 - 46  
Posee un área privada construida de 80,00 m<sup>2</sup>. Sin área privada libre


**APARTAMENTO 2106:** Con nomenclatura de acceso CALLE 36 # 27 - 46  
Posee un área privada construida de 80,00 m<sup>2</sup>. Sin área privada libre

**22 PISO:**

**APARTAMENTO 2201:** Con nomenclatura de acceso CALLE 36 # 27 - 46  
Posee un área privada construida de 84,00 m<sup>2</sup>. Sin área privada libre







**CURADURIA URBANA No. 2 DE BUCARAMANGA**  
Arq. Berenice Catherine Moreno Gómez

**VoBo PARA PROPIEDAD HORIZONTAL N° 20-0121 PH**

**APARTAMENTO 2202:** Con nomenclatura de acceso CALLE 36 # 27 - 46

Posee un área privada construida de 84,00 m<sup>2</sup>. Sin área privada libre

**APARTAMENTO 2203:** Con nomenclatura de acceso CALLE 36 # 27 - 46

Posee un área privada construida de 84,00 m<sup>2</sup>. Sin área privada libre

**APARTAMENTO 2204:** Con nomenclatura de acceso CALLE 36 # 27 - 46

Posee un área privada construida de 80,00 m<sup>2</sup>. Sin área privada libre

**APARTAMENTO 2205:** Con nomenclatura de acceso CALLE 36 # 27 - 46

Posee un área privada construida de 80,00 m<sup>2</sup>. Sin área privada libre

**APARTAMENTO 2206:** Con nomenclatura de acceso CALLE 36 # 27 - 46

Posee un área privada construida de 80,00 m<sup>2</sup>. Sin área privada libre

**23 PISO:**

**APARTAMENTO 2301:** Con nomenclatura de acceso CALLE 36 # 27 - 46

Posee un área privada construida de 84,00 m<sup>2</sup>. Sin área privada libre

**APARTAMENTO 2302:** Con nomenclatura de acceso CALLE 36 # 27 - 46

Posee un área privada construida de 84,00 m<sup>2</sup>. Sin área privada libre

**APARTAMENTO 2303:** Con nomenclatura de acceso CALLE 36 # 27 - 46

Posee un área privada construida de 84,00 m<sup>2</sup>. Sin área privada libre

**APARTAMENTO 2304:** Con nomenclatura de acceso CALLE 36 # 27 - 46

Posee un área privada construida de 80,00 m<sup>2</sup>. Sin área privada libre

**APARTAMENTO 2305:** Con nomenclatura de acceso CALLE 36 # 27 - 46

Posee un área privada construida de 80,00 m<sup>2</sup>. Sin área privada libre

**APARTAMENTO 2306:** Con nomenclatura de acceso CALLE 36 # 27 - 46

Posee un área privada construida de 80,00 m<sup>2</sup>. Sin área privada libre

**24 PISO:**

**APARTAMENTO 2401:** Con nomenclatura de acceso CALLE 36 # 27 - 46

Posee un área privada construida de 84,00 m<sup>2</sup>. Sin área privada libre

**APARTAMENTO 2402:** Con nomenclatura de acceso CALLE 36 # 27 - 46

Posee un área privada construida de 84,00 m<sup>2</sup>. Sin área privada libre

**APARTAMENTO 2403:** Con nomenclatura de acceso CALLE 36 # 27 - 46

Posee un área privada construida de 84,00 m<sup>2</sup>. Sin área privada libre

**APARTAMENTO 2404:** Con nomenclatura de acceso CALLE 36 # 27 - 46

Posee un área privada construida de 80,00 m<sup>2</sup>. Sin área privada libre

**APARTAMENTO 2405:** Con nomenclatura de acceso CALLE 36 # 27 - 46

Posee un área privada construida de 80,00 m<sup>2</sup>. Sin área privada libre

**APARTAMENTO 2406:** Con nomenclatura de acceso CALLE 36 # 27 - 46

Posee un área privada construida de 80,00 m<sup>2</sup>. Sin área privada libre

**25 PISO:**

**APARTAMENTO 2501:** Con nomenclatura de acceso CALLE 36 # 27 - 46

Posee un área privada construida de 84,00 m<sup>2</sup>. Sin área privada libre

**APARTAMENTO 2502:** Con nomenclatura de acceso CALLE 36 # 27 - 46

Posee un área privada construida de 84,00 m<sup>2</sup>. Sin área privada libre

**APARTAMENTO 2503:** Con nomenclatura de acceso CALLE 36 # 27 - 46

Posee un área privada construida de 84,00 m<sup>2</sup>. Sin área privada libre

**APARTAMENTO 2504:** Con nomenclatura de acceso CALLE 36 # 27 - 46

Posee un área privada construida de 80,00 m<sup>2</sup>. Sin área privada libre

**APARTAMENTO 2505:** Con nomenclatura de acceso CALLE 36 # 27 - 46

Posee un área privada construida de 80,00 m<sup>2</sup>. Sin área privada libre

**APARTAMENTO 2506:** Con nomenclatura de acceso CALLE 36 # 27 - 46

Posee un área privada construida de 80,00 m<sup>2</sup>. Sin área privada libre

**26 PISO:**

**APARTAMENTO 2601:** Con nomenclatura de acceso CALLE 36 # 27 - 46

Posee un área privada construida de 168,00 m<sup>2</sup>. Sin área privada libre

**APARTAMENTO 2603:** Con nomenclatura de acceso CALLE 36 # 27 - 46

Posee un área privada construida de 84,00 m<sup>2</sup>. Sin área privada libre

**APARTAMENTO 2604:** Con nomenclatura de acceso CALLE 36 # 27 - 46

Posee un área privada construida de 80,00 m<sup>2</sup>. Sin área privada libre

**APARTAMENTO 2605:** Con nomenclatura de acceso CALLE 36 # 27 - 46

Posee un área privada construida de 80,00 m<sup>2</sup>. Sin área privada libre





**CURADURIA URBANA No. 2 DE BUCARAMANGA**  
**Arq. Berenice Catherine Moreno Gómez**

**VoBo PARA PROPIEDAD HORIZONTAL N° 20-0121 PH**

**APARTAMENTO 2606:** Con nomenclatura de acceso CALLE 36 # 27 - 46  
Posee un área privada construida de 80,00 m<sup>2</sup>. Sin área privada libre

**27 PISO:**

**APARTAMENTO 2701:** Con nomenclatura de acceso CALLE 36 # 27 - 46  
Posee un área privada construida de 84,00 m<sup>2</sup>. Sin área privada libre

**APARTAMENTO 2702:** Con nomenclatura de acceso CALLE 36 # 27 - 46  
Posee un área privada construida de 84,00 m<sup>2</sup>. Sin área privada libre

**APARTAMENTO 2703:** Con nomenclatura de acceso CALLE 36 # 27 - 46  
Posee un área privada construida de 84,00 m<sup>2</sup>. Sin área privada libre

**APARTAMENTO 2704:** Con nomenclatura de acceso CALLE 36 # 27 - 46  
Posee un área privada construida de 80,00 m<sup>2</sup>. Sin área privada libre

**APARTAMENTO 2705:** Con nomenclatura de acceso CALLE 36 # 27 - 46  
Posee un área privada construida de 80,00 m<sup>2</sup>. Sin área privada libre

**APARTAMENTO 2706:** Con nomenclatura de acceso CALLE 36 # 27 - 46  
Posee un área privada construida de 80,00 m<sup>2</sup>. Sin área privada libre

**28 PISO:**

**APARTAMENTO 2801:** Con nomenclatura de acceso CALLE 36 # 27 - 46  
Posee un área privada construida de 84,00 m<sup>2</sup>. Sin área privada libre

**APARTAMENTO 2802:** Con nomenclatura de acceso CALLE 36 # 27 - 46  
Posee un área privada construida de 84,00 m<sup>2</sup>. Sin área privada libre

**APARTAMENTO 2803:** Con nomenclatura de acceso CALLE 36 # 27 - 46  
Posee un área privada construida de 84,00 m<sup>2</sup>. Sin área privada libre

**APARTAMENTO 2804:** Con nomenclatura de acceso CALLE 36 # 27 - 46  
Posee un área privada construida de 80,00 m<sup>2</sup>. Sin área privada libre

**APARTAMENTO 2805:** Con nomenclatura de acceso CALLE 36 # 27 - 46  
Posee un área privada construida de 80,00 m<sup>2</sup>. Sin área privada libre

**APARTAMENTO 2806:** Con nomenclatura de acceso CALLE 36 # 27 - 46  
Posee un área privada construida de 80,00 m<sup>2</sup>. Sin área privada libre

**29 PISO:**

**APARTAMENTO 2901:** Con nomenclatura de acceso CALLE 36 # 27 - 46  
Posee un área privada construida de 84,00 m<sup>2</sup>. Sin área privada libre

**APARTAMENTO 2902:** Con nomenclatura de acceso CALLE 36 # 27 - 46  
Posee un área privada construida de 84,00 m<sup>2</sup>. Sin área privada libre

**APARTAMENTO 2903:** Con nomenclatura de acceso CALLE 36 # 27 - 46  
Posee un área privada construida de 84,00 m<sup>2</sup>. Sin área privada libre

**APARTAMENTO 2904:** Con nomenclatura de acceso CALLE 36 # 27 - 46  
Posee un área privada construida de 80,00 m<sup>2</sup>. Sin área privada libre

**APARTAMENTO 2905:** Con nomenclatura de acceso CALLE 36 # 27 - 46  
Posee un área privada construida de 80,00 m<sup>2</sup>. Sin área privada libre

**APARTAMENTO 2906:** Con nomenclatura de acceso CALLE 36 # 27 - 46  
Posee un área privada construida de 80,00 m<sup>2</sup>. Sin área privada libre

**SOTANO 1:** Áreas comunes.

**SOTANO 2:** Áreas comunes.

**SEMISOTANO:** Áreas comunes.

**2 PISO:** Áreas comunes.

**3 PISO:** Áreas comunes.

**4 PISO:** Áreas comunes.

