

**CURADURIA URBANA No. 2 DE BUCARAMANGA**  
Arq. Berenice Catherine Moreno Gómez

El suscrito **CURADOR URBANO No. 2 DE BUCARAMANGA**  
en uso de las facultades que le confiere:  
**el Decreto No. 1077 de 2015, la Ley No. 675 de 2001,**  
y de acuerdo con la solicitud elevada por los propietarios, concede:

**VoBo PARA PROPIEDAD HORIZONTAL N° 20-0098 PH**

Fecha de radicación: 11/11/2020

**1. INFORMACION GENERAL**

**PREDIO No.:** 68001-01-04-0747-0054-000  
**MATRICULA INMOBILIARIA:** 300-411788  
**DIRECCION DEL PREDIO:** Calle 111 # 22B - 28/34/40/52/60  
**BARRIO:** Provenza  
**PROPIETARIO(s):** Constructora Consuegra Santos SA  
**AREA DEL PREDIO:** 5.702,85 m<sup>2</sup>  
**DESTINACION:** Residencial Tipo 4  
**USO:** Vivienda, Comercio y/o Servicios  
**TRATAMIENTO:** Actualizacion Tipo 4  
**AREA PRIVADA CONSTRUIDA:** 15.922,17 m<sup>2</sup>

**2. DESCRIPCION DEL VoBo PARA PROPIEDAD HORIZONTAL**

VER ANEXO

Se aprueba Visto Bueno para Propiedad Horizontal correspondiente a Etapa dos (2) torre 1 y 2, teniendo en cuenta la Licencia de Construcción No 68001-2-20-0379 expedida por la Curaduría Urbana No. 2 de Bucaramanga y boletines de Nomenclatura N.º 17-0058 NM, 19-0061 NM y 21-0030 NM expedidos y aclarados por resolución No. 21-0030 del 06 de abril de 2021 por la Curaduría Urbana N.º 2 de Bucaramanga. Cuenta con un total de área Construida Privada de 15.922,17 m<sup>2</sup>.

**NOTAS TECNICAS:**


- Al área común de la edificación también corresponde el terreno, los muros medianeros, las instalaciones hidro-sanitarias, eléctricas y de gas, desde la acometida principal hasta la acometida de cada unidad y demás áreas comunes esenciales. --Este V°B° se aprueba de acuerdo con planos de P.H. presentados en la solicitud. --El V°B° para P.H. se ajusta a lo contemplado en la Ley 675 de 2001 "Régimen de Propiedad Horizontal". Teniendo en cuenta que el titular del Visto Bueno para planos de propiedad horizontal no presenta recurso alguno y renuncia a términos, se tiene por ejecutoriado el acto administrativo.
- Nota: El trámite objeto de esta licencia, se encontraba suspendido de conformidad con lo estipulado en la Resolución No. 20-0050 del 25 de marzo de 2020 expedida por la Curadora Urbana Dos de Bucaramanga, en cumplimiento del Decreto 457 de 2020 y la Circular No. 325 del 24 de marzo de 2020 expedida por la Superintendencia de Notariado y Registro, medida que rigió desde el 25 de marzo hasta el 15 de abril de 2020, de conformidad con la Resolución No. 20-0051 del 15 de abril de 2020 igualmente proferida por la Curadora Urbana Dos de Bucaramanga, por medio de la cual se Reanudan los tramites suspendidos, en observancia a lo estipulado en el Decreto 491 de 2020 y la Circular 337 del 13 de abril de 2020 emitida la Superintendencia de Notariado y Registro.
- La Edificación o Conjunto debe dar cumplimiento a los Artículos 73 y 75 de la Ley 675 de 2001 de Régimen de Propiedad Horizontal y al Decreto 1077 de 2015.
- El presente V°B° se expide de acuerdo con los planos de P.H. presentado en la solicitud.
- El presente V°B° se expide únicamente para Propiedad Horizontal; por lo tanto, no reemplaza la Licencia de Construcción respectiva, ni autoriza la ejecución de ningún tipo de obra.
- Teniendo en cuenta que el titular del Visto Bueno para planos de propiedad horizontal no presenta recurso alguno y renuncia a términos, se tiene por ejecutoriado el acto administrativo.

**3. RESPONSABLE TECNICO**


**ARQUITECTO:** Luis Ignacio Gonzalez Puyana

**Matrícula** 68700-06883

Se expide en Bucaramanga, el 20 de abril de 2021

  
Arq. Berenice Catherine Moreno Gómez  
Curador Urbano No. 2 de Bucaramanga  
AC

Handwritten signature or scribble.



**CURADURIA URBANA No. 2 DE BUCARAMANGA**  
Arq. Berenice Catherine Moreno Gómez

**VoBo PARA PROPIEDAD HORIZONTAL N° 20-0098 PH**

**ANEXO**

**SOTANO 4**

**PARQUEADERO 27:** Con nomenclatura de acceso CALLE 111 # 22B - 60  
Posee un área privada construida de 14,85 m<sup>2</sup>. Sin área privada libre

**SOTANO 3**

**PARQUEADERO 66:** Con nomenclatura de acceso CALLE 111 # 22B - 60  
Posee un área privada construida de 14,85 m<sup>2</sup>. Sin área privada libre

**SOTANO 1**

**PARQUEADERO 82:** Con nomenclatura de acceso CALLE 111 # 22B - 60  
Posee un área privada construida de 12,92 m<sup>2</sup>. Sin área privada libre

**1 PISO:**

**LOCAL 1:** Con nomenclatura de acceso CALLE 111 # 22B - 28  
Posee un área privada construida de 89,19 m<sup>2</sup>. Sin área privada libre  
**LOCAL 2:** Con nomenclatura de acceso CALLE 111 # 22B - 34  
Posee un área privada construida de 82,57 m<sup>2</sup>. Sin área privada libre  
**LOCAL 3:** Con nomenclatura de acceso CALLE 111 # 22B - 40  
Posee un área privada construida de 78,39 m<sup>2</sup>. Sin área privada libre

**TORRE 1:**

**APARTAMENTO 101:** Con nomenclatura de acceso CALLE 111 # 22B - 52  
Posee un área privada construida de 85,19 m<sup>2</sup>. Sin área privada libre  
**APARTAMENTO 102:** Con nomenclatura de acceso CALLE 111 # 22B - 52  
Posee un área privada construida de 77,28 m<sup>2</sup>. Sin área privada libre  
**APARTAMENTO 103:** Con nomenclatura de acceso CALLE 111 # 22B - 52  
Posee un área privada construida de 77,47 m<sup>2</sup>. Sin área privada libre  
**APARTAMENTO 104:** Con nomenclatura de acceso CALLE 111 # 22B - 52  
Posee un área privada construida de 77,47 m<sup>2</sup>. Sin área privada libre  
**APARTAMENTO 105:** Con nomenclatura de acceso CALLE 111 # 22B - 52  
Posee un área privada construida de 77,28 m<sup>2</sup>. Sin área privada libre

**TORRE 2:**

**APARTAMENTO 101:** Con nomenclatura de acceso CALLE 111 # 22B - 52  
Posee un área privada construida de 77,28 m<sup>2</sup>. Sin área privada libre  
**APARTAMENTO 102:** Con nomenclatura de acceso CALLE 111 # 22B - 52  
Posee un área privada construida de 77,28 m<sup>2</sup>. Sin área privada libre  
**APARTAMENTO 103:** Con nomenclatura de acceso CALLE 111 # 22B - 52  
Posee un área privada construida de 77,47 m<sup>2</sup>. Sin área privada libre  
**APARTAMENTO 104:** Con nomenclatura de acceso CALLE 111 # 22B - 52  
Posee un área privada construida de 77,47 m<sup>2</sup>. Sin área privada libre  
**APARTAMENTO 105:** Con nomenclatura de acceso CALLE 111 # 22B - 52  
Posee un área privada construida de 77,28 m<sup>2</sup>. Sin área privada libre

**2 PISO**

**TORRE 1:**

**APARTAMENTO 201:** Con nomenclatura de acceso CALLE 111 # 22B - 52  
Posee un área privada construida de 85,19 m<sup>2</sup>. Sin área privada libre  
**APARTAMENTO 202:** Con nomenclatura de acceso CALLE 111 # 22B - 52  
Posee un área privada construida de 77,28 m<sup>2</sup>. Sin área privada libre  
**APARTAMENTO 203:** Con nomenclatura de acceso CALLE 111 # 22B - 52  
Posee un área privada construida de 77,47 m<sup>2</sup>. Sin área privada libre  
**APARTAMENTO 204:** Con nomenclatura de acceso CALLE 111 # 22B - 52  
Posee un área privada construida de 77,47 m<sup>2</sup>. Sin área privada libre  
**APARTAMENTO 205:** Con nomenclatura de acceso CALLE 111 # 22B - 52  
Posee un área privada construida de 77,28 m<sup>2</sup>. Sin área privada libre

Chomsky



**CURADURIA URBANA No. 2 DE BUCARAMANGA**  
Arq. Berenice Catherine Moreno Gómez

**VoBo PARA PROPIEDAD HORIZONTAL N° 20-0098 PH**

**ANEXO**

**TORRE 2:**

**APARTAMENTO 201:** Con nomenclatura de acceso CALLE 111 # 22B - 52

Posee un área privada construida de 77,28 m<sup>2</sup>. Sin área privada libre

**APARTAMENTO 202:** Con nomenclatura de acceso CALLE 111 # 22B - 52

Posee un área privada construida de 77,28 m<sup>2</sup>. Sin área privada libre

**APARTAMENTO 203:** Con nomenclatura de acceso CALLE 111 # 22B - 52

Posee un área privada construida de 77,47 m<sup>2</sup>. Sin área privada libre

**APARTAMENTO 204:** Con nomenclatura de acceso CALLE 111 # 22B - 52

Posee un área privada construida de 77,47 m<sup>2</sup>. Sin área privada libre

**APARTAMENTO 205:** Con nomenclatura de acceso CALLE 111 # 22B - 52

Posee un área privada construida de 77,28 m<sup>2</sup>. Sin área privada libre

**3 PISO**

**TORRE 1:**

**APARTAMENTO 301:** Con nomenclatura de acceso CALLE 111 # 22B - 52

Posee un área privada construida de 85,19 m<sup>2</sup>. Sin área privada libre

**APARTAMENTO 302:** Con nomenclatura de acceso CALLE 111 # 22B - 52

Posee un área privada construida de 77,28 m<sup>2</sup>. Sin área privada libre

**APARTAMENTO 303:** Con nomenclatura de acceso CALLE 111 # 22B - 52

Posee un área privada construida de 77,47 m<sup>2</sup>. Sin área privada libre

**APARTAMENTO 304:** Con nomenclatura de acceso CALLE 111 # 22B - 52

Posee un área privada construida de 77,47 m<sup>2</sup>. Sin área privada libre

**APARTAMENTO 305:** Con nomenclatura de acceso CALLE 111 # 22B - 52

Posee un área privada construida de 77,28 m<sup>2</sup>. Sin área privada libre

**TORRE 2:**

**APARTAMENTO 301:** Con nomenclatura de acceso CALLE 111 # 22B - 52

Posee un área privada construida de 77,28 m<sup>2</sup>. Sin área privada libre

**APARTAMENTO 302:** Con nomenclatura de acceso CALLE 111 # 22B - 52

Posee un área privada construida de 77,28 m<sup>2</sup>. Sin área privada libre

**APARTAMENTO 303:** Con nomenclatura de acceso CALLE 111 # 22B - 52

Posee un área privada construida de 77,47 m<sup>2</sup>. Sin área privada libre

**APARTAMENTO 304:** Con nomenclatura de acceso CALLE 111 # 22B - 52

Posee un área privada construida de 77,47 m<sup>2</sup>. Sin área privada libre

**APARTAMENTO 305:** Con nomenclatura de acceso CALLE 111 # 22B - 52

Posee un área privada construida de 77,28 m<sup>2</sup>. Sin área privada libre

**4 PISO**

**TORRE 1:**

**APARTAMENTO 401:** Con nomenclatura de acceso CALLE 111 # 22B - 52

Posee un área privada construida de 85,19 m<sup>2</sup>. Sin área privada libre

**APARTAMENTO 402:** Con nomenclatura de acceso CALLE 111 # 22B - 52

Posee un área privada construida de 77,28 m<sup>2</sup>. Sin área privada libre

**APARTAMENTO 403:** Con nomenclatura de acceso CALLE 111 # 22B - 52

Posee un área privada construida de 77,47 m<sup>2</sup>. Sin área privada libre

**APARTAMENTO 404:** Con nomenclatura de acceso CALLE 111 # 22B - 52

Posee un área privada construida de 77,47 m<sup>2</sup>. Sin área privada libre

**APARTAMENTO 405:** Con nomenclatura de acceso CALLE 111 # 22B - 52

Posee un área privada construida de 77,28 m<sup>2</sup>. Sin área privada libre

**TORRE 2:**

**APARTAMENTO 401:** Con nomenclatura de acceso CALLE 111 # 22B - 52

Posee un área privada construida de 77,28 m<sup>2</sup>. Sin área privada libre

**APARTAMENTO 402:** Con nomenclatura de acceso CALLE 111 # 22B - 52

Posee un área privada construida de 77,28 m<sup>2</sup>. Sin área privada libre

**APARTAMENTO 403:** Con nomenclatura de acceso CALLE 111 # 22B - 52

Posee un área privada construida de 77,47 m<sup>2</sup>. Sin área privada libre

**APARTAMENTO 404:** Con nomenclatura de acceso CALLE 111 # 22B - 52

Posee un área privada construida de 77,47 m<sup>2</sup>. Sin área privada libre

**APARTAMENTO 405:** Con nomenclatura de acceso CALLE 111 # 22B - 52

Posee un área privada construida de 77,28 m<sup>2</sup>. Sin área privada libre

Chadwick



**VoBo PARA PROPIEDAD HORIZONTAL N° 20-0098 PH**

**ANEXO**

**5 PISO**

**TORRE 1:**

**APARTAMENTO 501:** Con nomenclatura de acceso CALLE 111 # 22B - 52

Posee un área privada construida de 85,19 m<sup>2</sup>. Sin área privada libre

**APARTAMENTO 502:** Con nomenclatura de acceso CALLE 111 # 22B - 52

Posee un área privada construida de 77,28 m<sup>2</sup>. Sin área privada libre

**APARTAMENTO 503:** Con nomenclatura de acceso CALLE 111 # 22B - 52

Posee un área privada construida de 77,47 m<sup>2</sup>. Sin área privada libre

**APARTAMENTO 504:** Con nomenclatura de acceso CALLE 111 # 22B - 52

Posee un área privada construida de 77,47 m<sup>2</sup>. Sin área privada libre

**APARTAMENTO 505:** Con nomenclatura de acceso CALLE 111 # 22B - 52

Posee un área privada construida de 77,28 m<sup>2</sup>. Sin área privada libre

**TORRE 2:**

**APARTAMENTO 501:** Con nomenclatura de acceso CALLE 111 # 22B - 52

Posee un área privada construida de 77,28 m<sup>2</sup>. Sin área privada libre

**APARTAMENTO 502:** Con nomenclatura de acceso CALLE 111 # 22B - 52

Posee un área privada construida de 77,28 m<sup>2</sup>. Sin área privada libre

**APARTAMENTO 503:** Con nomenclatura de acceso CALLE 111 # 22B - 52

Posee un área privada construida de 77,47 m<sup>2</sup>. Sin área privada libre

**APARTAMENTO 504:** Con nomenclatura de acceso CALLE 111 # 22B - 52

Posee un área privada construida de 77,47 m<sup>2</sup>. Sin área privada libre

**APARTAMENTO 505:** Con nomenclatura de acceso CALLE 111 # 22B - 52

Posee un área privada construida de 77,28 m<sup>2</sup>. Sin área privada libre

**6 PISO**

**TORRE 1:**

**APARTAMENTO 601:** Con nomenclatura de acceso CALLE 111 # 22B - 52

Posee un área privada construida de 85,19 m<sup>2</sup>. Sin área privada libre

**APARTAMENTO 602:** Con nomenclatura de acceso CALLE 111 # 22B - 52

Posee un área privada construida de 77,28 m<sup>2</sup>. Sin área privada libre

**APARTAMENTO 603:** Con nomenclatura de acceso CALLE 111 # 22B - 52

Posee un área privada construida de 77,47 m<sup>2</sup>. Sin área privada libre

**APARTAMENTO 604:** Con nomenclatura de acceso CALLE 111 # 22B - 52

Posee un área privada construida de 77,47 m<sup>2</sup>. Sin área privada libre

**APARTAMENTO 605:** Con nomenclatura de acceso CALLE 111 # 22B - 52

Posee un área privada construida de 77,28 m<sup>2</sup>. Sin área privada libre

**TORRE 2:**

**APARTAMENTO 601:** Con nomenclatura de acceso CALLE 111 # 22B - 52

Posee un área privada construida de 77,28 m<sup>2</sup>. Sin área privada libre

**APARTAMENTO 602:** Con nomenclatura de acceso CALLE 111 # 22B - 52

Posee un área privada construida de 77,28 m<sup>2</sup>. Sin área privada libre

**APARTAMENTO 603:** Con nomenclatura de acceso CALLE 111 # 22B - 52

Posee un área privada construida de 77,47 m<sup>2</sup>. Sin área privada libre

**APARTAMENTO 604:** Con nomenclatura de acceso CALLE 111 # 22B - 52

Posee un área privada construida de 77,47 m<sup>2</sup>. Sin área privada libre

**APARTAMENTO 605:** Con nomenclatura de acceso CALLE 111 # 22B - 52

Posee un área privada construida de 77,28 m<sup>2</sup>. Sin área privada libre

**7 PISO**

**TORRE 1:**

**APARTAMENTO 701:** Con nomenclatura de acceso CALLE 111 # 23B - 52

Posee un área privada construida de 85,19 m<sup>2</sup>. Sin área privada libre

**APARTAMENTO 702:** Con nomenclatura de acceso CALLE 111 # 22B - 52

Posee un área privada construida de 77,28 m<sup>2</sup>. Sin área privada libre

**APARTAMENTO 703:** Con nomenclatura de acceso CALLE 111 # 22B - 52

Posee un área privada construida de 77,47 m<sup>2</sup>. Sin área privada libre

**APARTAMENTO 704:** Con nomenclatura de acceso CALLE 111 # 22B - 52

Posee un área privada construida de 77,47 m<sup>2</sup>. Sin área privada libre

**APARTAMENTO 705:** Con nomenclatura de acceso CALLE 111 # 22B - 52

Posee un área privada construida de 77,28 m<sup>2</sup>. Sin área privada libre

Chromat





## CURADURIA URBANA No. 2 DE BUCARAMANGA

Arq. Berenice Catherine Moreno Gómez

### VoBo PARA PROPIEDAD HORIZONTAL N° 20-0098 PH

#### ANEXO

#### TORRE 2:

**APARTAMENTO 701:** Con nomenclatura de acceso CALLE 111 # 22B - 52

Posee un área privada construida de 77,28 m<sup>2</sup>. Sin área privada libre

**APARTAMENTO 702:** Con nomenclatura de acceso CALLE 111 # 22B - 52

Posee un área privada construida de 77,28 m<sup>2</sup>. Sin área privada libre

**APARTAMENTO 703:** Con nomenclatura de acceso CALLE 111 # 22B - 52

Posee un área privada construida de 77,47 m<sup>2</sup>. Sin área privada libre

**APARTAMENTO 704:** Con nomenclatura de acceso CALLE 111 # 22B - 52

Posee un área privada construida de 77,47 m<sup>2</sup>. Sin área privada libre

**APARTAMENTO 705:** Con nomenclatura de acceso CALLE 111 # 22B - 52

Posee un área privada construida de 77,28 m<sup>2</sup>. Sin área privada libre

#### 8 PISO

##### TORRE 1:

**APARTAMENTO 801:** Con nomenclatura de acceso CALLE 111 # 22B - 52

Posee un área privada construida de 85,19 m<sup>2</sup>. Sin área privada libre

**APARTAMENTO 802:** Con nomenclatura de acceso CALLE 111 # 22B - 52

Posee un área privada construida de 77,28 m<sup>2</sup>. Sin área privada libre

**APARTAMENTO 803:** Con nomenclatura de acceso CALLE 111 # 22B - 52

Posee un área privada construida de 77,47 m<sup>2</sup>. Sin área privada libre

**APARTAMENTO 804:** Con nomenclatura de acceso CALLE 111 # 22B - 52

Posee un área privada construida de 77,47 m<sup>2</sup>. Sin área privada libre

**APARTAMENTO 805:** Con nomenclatura de acceso CALLE 111 # 22B - 52

Posee un área privada construida de 77,28 m<sup>2</sup>. Sin área privada libre

##### TORRE 2:

**APARTAMENTO 801:** Con nomenclatura de acceso CALLE 111 # 22B - 52

Posee un área privada construida de 77,28 m<sup>2</sup>. Sin área privada libre

**APARTAMENTO 802:** Con nomenclatura de acceso CALLE 111 # 22B - 52

Posee un área privada construida de 77,28 m<sup>2</sup>. Sin área privada libre

**APARTAMENTO 803:** Con nomenclatura de acceso CALLE 111 # 22B - 52

Posee un área privada construida de 77,47 m<sup>2</sup>. Sin área privada libre

**APARTAMENTO 804:** Con nomenclatura de acceso CALLE 111 # 22B - 52

Posee un área privada construida de 77,47 m<sup>2</sup>. Sin área privada libre

**APARTAMENTO 805:** Con nomenclatura de acceso CALLE 111 # 22B - 52

Posee un área privada construida de 77,28 m<sup>2</sup>. Sin área privada libre

#### 9 PISO

##### TORRE 1:

**APARTAMENTO 901:** Con nomenclatura de acceso CALLE 111 # 22B - 52

Posee un área privada construida de 85,19 m<sup>2</sup>. Sin área privada libre

**APARTAMENTO 902:** Con nomenclatura de acceso CALLE 111 # 22B - 52

Posee un área privada construida de 77,28 m<sup>2</sup>. Sin área privada libre

**APARTAMENTO 903:** Con nomenclatura de acceso CALLE 111 # 22B - 52

Posee un área privada construida de 77,47 m<sup>2</sup>. Sin área privada libre

**APARTAMENTO 904:** Con nomenclatura de acceso CALLE 111 # 22B - 52

Posee un área privada construida de 77,47 m<sup>2</sup>. Sin área privada libre

**APARTAMENTO 905:** Con nomenclatura de acceso CALLE 111 # 22B - 52

Posee un área privada construida de 77,28 m<sup>2</sup>. Sin área privada libre

##### TORRE 2:

**APARTAMENTO 901:** Con nomenclatura de acceso CALLE 111 # 22B - 52

Posee un área privada construida de 77,28 m<sup>2</sup>. Sin área privada libre

**APARTAMENTO 902:** Con nomenclatura de acceso CALLE 111 # 22B - 52

Posee un área privada construida de 77,28 m<sup>2</sup>. Sin área privada libre

**APARTAMENTO 903:** Con nomenclatura de acceso CALLE 111 # 22B - 52

Posee un área privada construida de 77,47 m<sup>2</sup>. Sin área privada libre


**APARTAMENTO 904:** Con nomenclatura de acceso CALLE 111 # 22B - 52

Posee un área privada construida de 77,47 m<sup>2</sup>. Sin área privada libre

**APARTAMENTO 905:** Con nomenclatura de acceso CALLE 111 # 22B - 52

Posee un área privada construida de 77,28 m<sup>2</sup>. Sin área privada libre

OmniMark



## CURADURIA URBANA No. 2 DE BUCARAMANGA

Arq. Berenice Catherine Moreno Gómez

### VoBo PARA PROPIEDAD HORIZONTAL N° 20-0098 PH

#### ANEXO

#### 10 PISO

##### TORRE 1:

**APARTAMENTO 1001:** Con nomenclatura de acceso CALLE 111 # 22B - 52

Posee un área privada construida de 85,19 m<sup>2</sup>. Sin área privada libre

**APARTAMENTO 1002:** Con nomenclatura de acceso CALLE 111 # 22B - 52

Posee un área privada construida de 77,28 m<sup>2</sup>. Sin área privada libre

**APARTAMENTO 1003:** Con nomenclatura de acceso CALLE 111 # 22B - 52

Posee un área privada construida de 77,47 m<sup>2</sup>. Sin área privada libre

**APARTAMENTO 1004:** Con nomenclatura de acceso CALLE 111 # 22B - 52

Posee un área privada construida de 77,47 m<sup>2</sup>. Sin área privada libre

**APARTAMENTO 1005:** Con nomenclatura de acceso CALLE 111 # 22B - 52

Posee un área privada construida de 77,28 m<sup>2</sup>. Sin área privada libre

##### TORRE 2:

**APARTAMENTO 1001:** Con nomenclatura de acceso CALLE 111 # 22B - 52

Posee un área privada construida de 77,28 m<sup>2</sup>. Sin área privada libre

**APARTAMENTO 1002:** Con nomenclatura de acceso CALLE 111 # 22B - 52

Posee un área privada construida de 77,28 m<sup>2</sup>. Sin área privada libre

**APARTAMENTO 1003:** Con nomenclatura de acceso CALLE 111 # 22B - 52

Posee un área privada construida de 77,47 m<sup>2</sup>. Sin área privada libre

**APARTAMENTO 1004:** Con nomenclatura de acceso CALLE 111 # 22B - 52

Posee un área privada construida de 77,47 m<sup>2</sup>. Sin área privada libre

**APARTAMENTO 1005:** Con nomenclatura de acceso CALLE 111 # 22B - 52

Posee un área privada construida de 77,28 m<sup>2</sup>. Sin área privada libre

#### 11 PISO

##### TORRE 1:

**APARTAMENTO 1101:** Con nomenclatura de acceso CALLE 111 # 22B - 52

Posee un área privada construida de 85,19 m<sup>2</sup>. Sin área privada libre

**APARTAMENTO 1102:** Con nomenclatura de acceso CALLE 111 # 22B - 52

Posee un área privada construida de 77,28 m<sup>2</sup>. Sin área privada libre

**APARTAMENTO 1103:** Con nomenclatura de acceso CALLE 111 # 22B - 52

Posee un área privada construida de 77,47 m<sup>2</sup>. Sin área privada libre

**APARTAMENTO 1104:** Con nomenclatura de acceso CALLE 111 # 22B - 52

Posee un área privada construida de 77,47 m<sup>2</sup>. Sin área privada libre

**APARTAMENTO 1105:** Con nomenclatura de acceso CALLE 111 # 22B - 52

Posee un área privada construida de 77,28 m<sup>2</sup>. Sin área privada libre

##### TORRE 2:

**APARTAMENTO 1101:** Con nomenclatura de acceso CALLE 111 # 22B - 52

Posee un área privada construida de 77,28 m<sup>2</sup>. Sin área privada libre

**APARTAMENTO 1102:** Con nomenclatura de acceso CALLE 111 # 22B - 52

Posee un área privada construida de 77,28 m<sup>2</sup>. Sin área privada libre

**APARTAMENTO 1103:** Con nomenclatura de acceso CALLE 111 # 22B - 52

Posee un área privada construida de 77,47 m<sup>2</sup>. Sin área privada libre

**APARTAMENTO 1104:** Con nomenclatura de acceso CALLE 111 # 22B - 52

Posee un área privada construida de 77,47 m<sup>2</sup>. Sin área privada libre

**APARTAMENTO 1105:** Con nomenclatura de acceso CALLE 111 # 22B - 52

Posee un área privada construida de 77,28 m<sup>2</sup>. Sin área privada libre

#### 12 PISO

##### TORRE 1:

**APARTAMENTO 1201:** Con nomenclatura de acceso CALLE 111 # 22B - 52

Posee un área privada construida de 85,19 m<sup>2</sup>. Sin área privada libre

**APARTAMENTO 1202:** Con nomenclatura de acceso CALLE 111 # 22B - 52

Posee un área privada construida de 77,28 m<sup>2</sup>. Sin área privada libre

**APARTAMENTO 1203:** Con nomenclatura de acceso CALLE 111 # 22B - 52

Posee un área privada construida de 77,47 m<sup>2</sup>. Sin área privada libre


**APARTAMENTO 1204:** Con nomenclatura de acceso CALLE 111 # 22B - 52

Posee un área privada construida de 77,47 m<sup>2</sup>. Sin área privada libre

**APARTAMENTO 1205:** Con nomenclatura de acceso CALLE 111 # 22B - 52

Posee un área privada construida de 77,28 m<sup>2</sup>. Sin área privada libre

Handwritten signature or scribble



**CURADURIA URBANA No. 2 DE BUCARAMANGA**  
Arq. Berenice Catherine Moreno Gómez

**VoBo PARA PROPIEDAD HORIZONTAL N° 20-0098 PH**

**ANEXO**

**TORRE 2:**

**APARTAMENTO 1201:** Con nomenclatura de acceso CALLE 111 # 22B - 52

Posee un área privada construida de 77,28 m<sup>2</sup>. Sin área privada libre

**APARTAMENTO 1202:** Con nomenclatura de acceso CALLE 111 # 22B - 52

Posee un área privada construida de 77,28 m<sup>2</sup>. Sin área privada libre

**APARTAMENTO 1203:** Con nomenclatura de acceso CALLE 111 # 22B - 52

Posee un área privada construida de 77,47 m<sup>2</sup>. Sin área privada libre

**APARTAMENTO 1204:** Con nomenclatura de acceso CALLE 111 # 22B - 52

Posee un área privada construida de 77,47 m<sup>2</sup>. Sin área privada libre

**APARTAMENTO 1205:** Con nomenclatura de acceso CALLE 111 # 22B - 52

Posee un área privada construida de 77,28 m<sup>2</sup>. Sin área privada libre

**13 PISO**

**TORRE 1:**

**APARTAMENTO 1301:** Con nomenclatura de acceso CALLE 111 # 22B - 52

Posee un área privada construida de 85,19 m<sup>2</sup>. Sin área privada libre

**APARTAMENTO 1302:** Con nomenclatura de acceso CALLE 111 # 22B - 52

Posee un área privada construida de 77,28 m<sup>2</sup>. Sin área privada libre

**APARTAMENTO 1303:** Con nomenclatura de acceso CALLE 111 # 22B - 52

Posee un área privada construida de 77,47 m<sup>2</sup>. Sin área privada libre

**APARTAMENTO 1304:** Con nomenclatura de acceso CALLE 111 # 22B - 52

Posee un área privada construida de 77,47 m<sup>2</sup>. Sin área privada libre

**APARTAMENTO 1305:** Con nomenclatura de acceso CALLE 111 # 22B - 52

Posee un área privada construida de 77,28 m<sup>2</sup>. Sin área privada libre

**TORRE 2:**

**APARTAMENTO 1301:** Con nomenclatura de acceso CALLE 111 # 22B - 52

Posee un área privada construida de 77,28 m<sup>2</sup>. Sin área privada libre

**APARTAMENTO 1302:** Con nomenclatura de acceso CALLE 111 # 22B - 52

Posee un área privada construida de 77,28 m<sup>2</sup>. Sin área privada libre

**APARTAMENTO 1303:** Con nomenclatura de acceso CALLE 111 # 22B - 52

Posee un área privada construida de 77,47 m<sup>2</sup>. Sin área privada libre

**APARTAMENTO 1304:** Con nomenclatura de acceso CALLE 111 # 22B - 52

Posee un área privada construida de 77,47 m<sup>2</sup>. Sin área privada libre

**APARTAMENTO 1305:** Con nomenclatura de acceso CALLE 111 # 22B - 52

Posee un área privada construida de 77,28 m<sup>2</sup>. Sin área privada libre

**14 PISO**

**TORRE 1:**

**APARTAMENTO 1401:** Con nomenclatura de acceso CALLE 111 # 22B - 52

Posee un área privada construida de 85,19 m<sup>2</sup>. Sin área privada libre

**APARTAMENTO 1402:** Con nomenclatura de acceso CALLE 111 # 22B - 52

Posee un área privada construida de 77,28 m<sup>2</sup>. Sin área privada libre

**APARTAMENTO 1403:** Con nomenclatura de acceso CALLE 111 # 22B - 52

Posee un área privada construida de 77,47 m<sup>2</sup>. Sin área privada libre

**APARTAMENTO 1404:** Con nomenclatura de acceso CALLE 111 # 22B - 52

Posee un área privada construida de 77,47 m<sup>2</sup>. Sin área privada libre

**APARTAMENTO 1405:** Con nomenclatura de acceso CALLE 111 # 22B - 52

Posee un área privada construida de 77,28 m<sup>2</sup>. Sin área privada libre

**TORRE 2:**

**APARTAMENTO 1401:** Con nomenclatura de acceso CALLE 111 # 22B - 52

Posee un área privada construida de 77,28 m<sup>2</sup>. Sin área privada libre

**APARTAMENTO 1402:** Con nomenclatura de acceso CALLE 111 # 22B - 52

Posee un área privada construida de 77,28 m<sup>2</sup>. Sin área privada libre

**APARTAMENTO 1403:** Con nomenclatura de acceso CALLE 111 # 22B - 52

Posee un área privada construida de 77,47 m<sup>2</sup>. Sin área privada libre

**APARTAMENTO 1404:** Con nomenclatura de acceso CALLE 111 # 22B - 52

Posee un área privada construida de 77,47 m<sup>2</sup>. Sin área privada libre

**APARTAMENTO 1405:** Con nomenclatura de acceso CALLE 111 # 22B - 52

Posee un área privada construida de 77,28 m<sup>2</sup>. Sin área privada libre

Original



**CURADURIA URBANA No. 2 DE BUCARAMANGA**  
Arq. Berenice Catherine Moreno Gómez

**VoBo PARA PROPIEDAD HORIZONTAL N° 20-0098 PH**

**ANEXO**

**15 PISO**

**TORRE 1:**

**APARTAMENTO 1501:** Con nomenclatura de acceso CALLE 111 # 22B - 52

Posee un área privada construida de 85,19 m<sup>2</sup>. Sin área privada libre

**APARTAMENTO 1502:** Con nomenclatura de acceso CALLE 111 # 22B - 52

Posee un área privada construida de 77,28 m<sup>2</sup>. Sin área privada libre

**APARTAMENTO 1503:** Con nomenclatura de acceso CALLE 111 # 22B - 52

Posee un área privada construida de 77,47 m<sup>2</sup>. Sin área privada libre

**APARTAMENTO 1504:** Con nomenclatura de acceso CALLE 111 # 22B - 52

Posee un área privada construida de 77,47 m<sup>2</sup>. Sin área privada libre

**APARTAMENTO 1505:** Con nomenclatura de acceso CALLE 111 # 22B - 52

Posee un área privada construida de 77,28 m<sup>2</sup>. Sin área privada libre

**TORRE 2:**

**APARTAMENTO 1501:** Con nomenclatura de acceso CALLE 111 # 22B - 52

Posee un área privada construida de 77,28 m<sup>2</sup>. Sin área privada libre

**APARTAMENTO 1502:** Con nomenclatura de acceso CALLE 111 # 22B - 52

Posee un área privada construida de 77,28 m<sup>2</sup>. Sin área privada libre

**APARTAMENTO 1503:** Con nomenclatura de acceso CALLE 111 # 22B - 52

Posee un área privada construida de 77,47 m<sup>2</sup>. Sin área privada libre

**APARTAMENTO 1504:** Con nomenclatura de acceso CALLE 111 # 22B - 52

Posee un área privada construida de 77,47 m<sup>2</sup>. Sin área privada libre

**APARTAMENTO 1505:** Con nomenclatura de acceso CALLE 111 # 22B - 52

Posee un área privada construida de 77,28 m<sup>2</sup>. Sin área privada libre

**16 PISO**

**TORRE 1:**

**APARTAMENTO 1601:** Con nomenclatura de acceso CALLE 111 # 22B - 52

Posee un área privada construida de 85,19 m<sup>2</sup>. Sin área privada libre

**APARTAMENTO 1602:** Con nomenclatura de acceso CALLE 111 # 22B - 52

Posee un área privada construida de 77,28 m<sup>2</sup>. Sin área privada libre

**APARTAMENTO 1603:** Con nomenclatura de acceso CALLE 111 # 22B - 52

Posee un área privada construida de 77,47 m<sup>2</sup>. Sin área privada libre

**APARTAMENTO 1604:** Con nomenclatura de acceso CALLE 111 # 22B - 52

Posee un área privada construida de 77,47 m<sup>2</sup>. Sin área privada libre

**APARTAMENTO 1605:** Con nomenclatura de acceso CALLE 111 # 22B - 52

Posee un área privada construida de 77,28 m<sup>2</sup>. Sin área privada libre

**TORRE 2:**

**APARTAMENTO 1601:** Con nomenclatura de acceso CALLE 111 # 22B - 52

Posee un área privada construida de 77,28 m<sup>2</sup>. Sin área privada libre

**APARTAMENTO 1602:** Con nomenclatura de acceso CALLE 111 # 22B - 52

Posee un área privada construida de 77,28 m<sup>2</sup>. Sin área privada libre

**APARTAMENTO 1603:** Con nomenclatura de acceso CALLE 111 # 22B - 52

Posee un área privada construida de 77,47 m<sup>2</sup>. Sin área privada libre

**APARTAMENTO 1604:** Con nomenclatura de acceso CALLE 111 # 22B - 52

Posee un área privada construida de 77,47 m<sup>2</sup>. Sin área privada libre

**APARTAMENTO 1605:** Con nomenclatura de acceso CALLE 111 # 22B - 52

Posee un área privada construida de 77,28 m<sup>2</sup>. Sin área privada libre

**17 PISO**

**TORRE 1:**

**APARTAMENTO 1701:** Con nomenclatura de acceso CALLE 111 # 22B - 52

Posee un área privada construida de 85,19 m<sup>2</sup>. Sin área privada libre

**APARTAMENTO 1702:** Con nomenclatura de acceso CALLE 111 # 22B - 52

Posee un área privada construida de 77,28 m<sup>2</sup>. Sin área privada libre

**APARTAMENTO 1703:** Con nomenclatura de acceso CALLE 111 # 22B - 52

Posee un área privada construida de 77,47 m<sup>2</sup>. Sin área privada libre

**APARTAMENTO 1704:** Con nomenclatura de acceso CALLE 111 # 22B - 52


Posee un área privada construida de 77,47 m<sup>2</sup>. Sin área privada libre

**APARTAMENTO 1705:** Con nomenclatura de acceso CALLE 111 # 22B - 52

Posee un área privada construida de 77,28 m<sup>2</sup>. Sin área privada libre

Amal





## CURADURIA URBANA No. 2 DE BUCARAMANGA

Arq. Berenice Catherine Moreno Gómez

### VoBo PARA PROPIEDAD HORIZONTAL N° 20-0098 PH

#### ANEXO

#### TORRE 2:

**APARTAMENTO 1701:** Con nomenclatura de acceso CALLE 111 # 22B - 52

Posee un área privada construida de 77,28 m<sup>2</sup>. Sin área privada libre

**APARTAMENTO 1702:** Con nomenclatura de acceso CALLE 111 # 22B - 52

Posee un área privada construida de 77,28 m<sup>2</sup>. Sin área privada libre

**APARTAMENTO 1703:** Con nomenclatura de acceso CALLE 111 # 22B - 52

Posee un área privada construida de 77,47 m<sup>2</sup>. Sin área privada libre

**APARTAMENTO 1704:** Con nomenclatura de acceso CALLE 111 # 22B - 52

Posee un área privada construida de 77,47 m<sup>2</sup>. Sin área privada libre

**APARTAMENTO 1705:** Con nomenclatura de acceso CALLE 111 # 22B - 52

Posee un área privada construida de 77,28 m<sup>2</sup>. Sin área privada libre

#### 18 PISO

#### TORRE 1:

**APARTAMENTO 1801:** Con nomenclatura de acceso CALLE 111 # 22B - 52

Posee un área privada construida de 85,19 m<sup>2</sup>. Sin área privada libre

**APARTAMENTO 1802:** Con nomenclatura de acceso CALLE 111 # 22B - 52

Posee un área privada construida de 77,28 m<sup>2</sup>. Sin área privada libre

**APARTAMENTO 1803:** Con nomenclatura de acceso CALLE 111 # 22B - 52

Posee un área privada construida de 77,47 m<sup>2</sup>. Sin área privada libre

**APARTAMENTO 1804:** Con nomenclatura de acceso CALLE 111 # 22B - 52

Posee un área privada construida de 77,47 m<sup>2</sup>. Sin área privada libre

**APARTAMENTO 1805:** Con nomenclatura de acceso CALLE 111 # 22B - 52

Posee un área privada construida de 77,28 m<sup>2</sup>. Sin área privada libre

#### TORRE 2:

**APARTAMENTO 1801:** Con nomenclatura de acceso CALLE 111 # 22B - 52

Posee un área privada construida de 77,28 m<sup>2</sup>. Sin área privada libre

**APARTAMENTO 1802:** Con nomenclatura de acceso CALLE 111 # 22B - 52

Posee un área privada construida de 77,28 m<sup>2</sup>. Sin área privada libre

**APARTAMENTO 1803:** Con nomenclatura de acceso CALLE 111 # 22B - 52

Posee un área privada construida de 77,47 m<sup>2</sup>. Sin área privada libre

**APARTAMENTO 1804:** Con nomenclatura de acceso CALLE 111 # 22B - 52

Posee un área privada construida de 77,47 m<sup>2</sup>. Sin área privada libre

**APARTAMENTO 1805:** Con nomenclatura de acceso CALLE 111 # 22B - 52

Posee un área privada construida de 77,28 m<sup>2</sup>. Sin área privada libre

#### 19 PISO

#### TORRE 1:

**APARTAMENTO 1901:** Con nomenclatura de acceso CALLE 111 # 22B - 52

Posee un área privada construida de 85,19 m<sup>2</sup>. Sin área privada libre

**APARTAMENTO 1902:** Con nomenclatura de acceso CALLE 111 # 22B - 52

Posee un área privada construida de 77,28 m<sup>2</sup>. Sin área privada libre

**APARTAMENTO 1903:** Con nomenclatura de acceso CALLE 111 # 22B - 52

Posee un área privada construida de 77,47 m<sup>2</sup>. Sin área privada libre

**APARTAMENTO 1904:** Con nomenclatura de acceso CALLE 111 # 22B - 52

Posee un área privada construida de 77,47 m<sup>2</sup>. Sin área privada libre

**APARTAMENTO 1905:** Con nomenclatura de acceso CALLE 111 # 22B - 52

Posee un área privada construida de 77,28 m<sup>2</sup>. Sin área privada libre

#### TORRE 2:

**APARTAMENTO 1901:** Con nomenclatura de acceso CALLE 111 # 22B - 52

Posee un área privada construida de 77,28 m<sup>2</sup>. Sin área privada libre

**APARTAMENTO 1902:** Con nomenclatura de acceso CALLE 111 # 22B - 52

Posee un área privada construida de 77,28 m<sup>2</sup>. Sin área privada libre

**APARTAMENTO 1903:** Con nomenclatura de acceso CALLE 111 # 22B - 52

Posee un área privada construida de 77,47 m<sup>2</sup>. Sin área privada libre

**APARTAMENTO 1904:** Con nomenclatura de acceso CALLE 111 # 22B - 52

Posee un área privada construida de 77,47 m<sup>2</sup>. Sin área privada libre

**APARTAMENTO 1905:** Con nomenclatura de acceso CALLE 111 # 22B - 52

Posee un área privada construida de 77,28 m<sup>2</sup>. Sin área privada libre

Ammonia



**CURADURIA URBANA No. 2 DE BUCARAMANGA**  
Arq. Berenice Catherine Moreno Gómez

**VoBo PARA PROPIEDAD HORIZONTAL N° 20-0098 PH**

**ANEXO**

**20 PISO**

**TORRE 1:**

**APARTAMENTO 2001:** Con nomenclatura de acceso CALLE 111 # 22B - 52

Posee un área privada construida de 85,19 m<sup>2</sup>. Sin área privada libre

**APARTAMENTO 2002:** Con nomenclatura de acceso CALLE 111 # 22B - 52

Posee un área privada construida de 77,28 m<sup>2</sup>. Sin área privada libre

**APARTAMENTO 2003:** Con nomenclatura de acceso CALLE 111 # 22B - 52

Posee un área privada construida de 77,47 m<sup>2</sup>. Sin área privada libre

**APARTAMENTO 2004:** Con nomenclatura de acceso CALLE 111 # 22B - 52

Posee un área privada construida de 77,47 m<sup>2</sup>. Sin área privada libre

**APARTAMENTO 2005:** Con nomenclatura de acceso CALLE 111 # 22B - 52

Posee un área privada construida de 77,28 m<sup>2</sup>. Sin área privada libre

**TORRE 2:**

**APARTAMENTO 2001:** Con nomenclatura de acceso CALLE 111 # 22B - 52

Posee un área privada construida de 77,28 m<sup>2</sup>. Sin área privada libre

**APARTAMENTO 2002:** Con nomenclatura de acceso CALLE 111 # 22B - 52

Posee un área privada construida de 77,28 m<sup>2</sup>. Sin área privada libre

**APARTAMENTO 2003:** Con nomenclatura de acceso CALLE 111 # 22B - 52

Posee un área privada construida de 77,47 m<sup>2</sup>. Sin área privada libre

**APARTAMENTO 2004:** Con nomenclatura de acceso CALLE 111 # 22B - 52

Posee un área privada construida de 77,47 m<sup>2</sup>. Sin área privada libre

**APARTAMENTO 2005:** Con nomenclatura de acceso CALLE 111 # 22B - 52

Posee un área privada construida de 77,28 m<sup>2</sup>. Sin área privada libre

Amal Kumar