



CURADURIA URBANA No. 2 DE BUCARAMANGA
Arq. Berenice Caherine Moreno Gómez

El suscrito CURADOR URBANO No. 2 DE BUCARAMANGA
en uso de las facultades que le confiere:
el Decreto No. 1077 de 2015, la Ley No. 675 de 2001,
y de acuerdo con la solicitud elevada por los propietarios, concede:

VoBo PARA PROPIEDAD HORIZONTAL N° 19-0049 PH

1. INFORMACIÓN GENERAL

PREDIO No.:	68001-01-04-0109-0001-000; 68001-01-04-0424-0083-000; 68001-01-04-0424-0084-000; 68001-01-04-0424-0022-000
MATRICULA INMOBILIARIA:	300-262167; 300-262168; 300-431113; 300-431112; 300-109652
DIRECCION DEL PREDIO:	Calle 105 # 17-170/176
BARRIO:	Provenza
PROPIETARIO:	ALIANZA FIDUCIARIA S.A. como vocera y administradora del patrimonio autónomo denominado FIDEICOMISO PROVENZA CLUB EL CONDOMINIO
AREA DEL PREDIO:	22.210,57 m ²
DESTINACION:	C-2 Comercial y de servicios livianos o al por menor
USO:	Vivienda
TRATAMIENTO:	TRA-2 Renovación Reactivación 2
AREA TOTAL CONSTRUIDA:	22.652,53 m ²
AREA PRIVADA CONSTRUIDA:	13.827,42 m ²

2. DESCRIPCIÓN DEL VoBo PARA PROPIEDAD HORIZONTAL

Se aprueba teniendo en cuenta la Licencia de Construcción N° 68001-2-15-0444 en modalidad de OBRA NUEVA expedida por la Curaduría Urbana N° 2 de Bucaramanga el 02 de junio de 2016, la Licencia de Construcción N° 68001-2-16-0453 en modalidad de MODIFICACIÓN expedida por la Curaduría Urbana N° 2 de Bucaramanga el 27 de enero de 2017, la Licencia de Construcción N° 68001-2-18-0559 en modalidad de MODIFICACIÓN DE LICENCIA VIGENTE expedida por la Curaduría Urbana N° 2 de Bucaramanga el 07 de junio de 2019, la PRÓRROGA de licencia N° 68001-2-18-0706 expedida por la Curaduría Urbana N° 2 de Bucaramanga el 25 de enero de 2019 con vigencia hasta el 25 de enero de 2020, la Licencia de subdivisión N° 68001-2-19-0332 en modalidad de RELOTEO expedida por la Curaduría Urbana N° 2 de Bucaramanga el 17 de julio de 2019 y los boletines de nomenclatura N° 19-0340 y N° 19-0371 expedido por la Curaduría Urbana N° 2 de Bucaramanga.

se expide el visto bueno de propiedad horizontal para la etapa 1 - torre 2 que consta de un bloque de 20 pisos y terraza, 4 sótanos, 167 parqueaderos privados, 68 parqueaderos para visitantes, 160 apartamentos y zonas comunes.

NOTAS TÉCNICAS:


- El presente Visto Bueno de Propiedad Horizontal se aprueba en los predios matrices con folio de matrícula inmobiliaria No. 300-262167; 300-262168; 300-431113; 300-431112; 300-109652, los cuales serán objeto de desenglobe y englobe, conforme a la Licencia de subdivisión N° 68001-2-19-0332 en modalidad de RELOTEO expedida por la Curaduría Urbana N° 2 de Bucaramanga el 17 de julio de 2019, por consiguiente se tiene que el mismo podrá registrarse en el predio resultante sobre el que se constituirá la propiedad horizontal.
- La Edificación o Conjunto debe dar cumplimiento a los Artículos 73 y 75 de la Ley 675 de 2001 de Régimen de Propiedad Horizontal y al Decreto 1077 de 2015.
- El presente V°B° se expide de acuerdo con los planos de P.H. presentado en la solicitud.
- El presente V°B° se expide únicamente para Propiedad Horizontal; por lo tanto, no reemplaza la Licencia de Construcción respectiva, ni autoriza la ejecución de ningún tipo de obra.
- Teniendo en cuenta que el titular del Visto Bueno para planos de propiedad horizontal no presenta recurso alguno y renuncia a términos, se tiene por ejecutoriado el acto administrativo.


3. RESPONSABLE TÉCNICO

ARQUITECTO: Pablo Alejandro Rojas Durán

Matrícula A68032002-91497371

Se expide en Bucaramanga, el 17 de septiembre de 2019


Arq. Berenice Caherine Moreno Gómez
Curador Urbano No. 2 de Bucaramanga
JSMS


CURADURIA URBANA No. 2
DE BUCARAMANGA
Arq. Berenice Caherine
Moreno Gómez



CURADURIA URBANA No. 2 DE BUCARAMANGA
Arq. Berenice Catherine Moreno Gómez

El suscrito CURADOR URBANO No. 2 DE BUCARAMANGA
en uso de las facultades que le confiere:
el Decreto No. 1077 de 2015, la Ley No. 675 de 2001,
y de acuerdo con la solicitud elevada por los propietarios, concede:

VoBo PARA PROPIEDAD HORIZONTAL N° 19-0049 PH

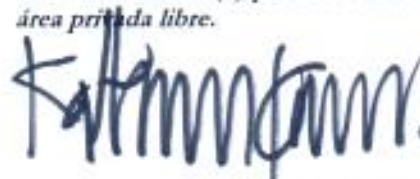

4. ANEXO PAGINA 1 - 11

PROVENZA CLUB_TORRE 2 - ETAPA 1

SOTANO CUATRO(4)

- GARAJE 701: Con nomenclatura de acceso Calle 105 # 17-170. Posee un área total privada construida de 11,97 m²
GARAJE 702: Con nomenclatura de acceso Calle 105 # 17-170. Posee un área total privada construida de 12,47 m²
GARAJE 703: Con nomenclatura de acceso Calle 105 # 17-170. Posee un área total privada construida de 11,97 m²
GARAJE 704: Con nomenclatura de acceso Calle 105 # 17-170. Posee un área total privada construida de 11,97 m²
GARAJE 705: Con nomenclatura de acceso Calle 105 # 17-170. Posee un área total privada construida de 11,97 m²
GARAJE 706: Con nomenclatura de acceso Calle 105 # 17-170. Posee un área total privada construida de 11,97 m²
GARAJE 707: Con nomenclatura de acceso Calle 105 # 17-170. Posee un área total privada construida de 12,00 m²
GARAJE 708: Con nomenclatura de acceso Calle 105 # 17-170. Posee un área total privada construida de 12,00 m²
GARAJE 709: Con nomenclatura de acceso Calle 105 # 17-170. Posee un área total privada construida de 12,00 m²
GARAJE 739: Con nomenclatura de acceso Calle 105 # 17-170. Posee un área total privada construida de 12,50 m²
GARAJE 740: Con nomenclatura de acceso Calle 105 # 17-170. Posee un área total privada construida de 12,50 m²
GARAJE 741: Con nomenclatura de acceso Calle 105 # 17-170. Posee un área total privada construida de 10,94 m²
GARAJE 742: Con nomenclatura de acceso Calle 105 # 17-170. Posee un área total privada construida de 12,27 m²
GARAJE 743: Con nomenclatura de acceso Calle 105 # 17-170. Posee un área total privada construida de 12,50 m²
GARAJE 744: Con nomenclatura de acceso Calle 105 # 17-170. Posee un área total privada construida de 12,50 m²
GARAJE 745: Con nomenclatura de acceso Calle 105 # 17-170. Posee un área total privada construida de 12,50 m²
GARAJE 746: Con nomenclatura de acceso Calle 105 # 17-170. Posee un área total privada construida de 11,75 m²
GARAJE 747: Con nomenclatura de acceso Calle 105 # 17-170. Posee un área total privada construida de 10,78 m²
GARAJE 748: Con nomenclatura de acceso Calle 105 # 17-170. Posee un área total privada construida de 10,78 m²
GARAJE 755: Con nomenclatura de acceso Calle 105 # 17-170. Posee un área total privada construida de 12,06 m²
GARAJE 756: Con nomenclatura de acceso Calle 105 # 17-170. Posee un área total privada construida de 11,65 m²
GARAJE 760: Con nomenclatura de acceso Calle 105 # 17-170. Posee un área total privada construida de 12,50 m²
GARAJE 761: Con nomenclatura de acceso Calle 105 # 17-170. Posee un área total privada construida de 12,50 m²
GARAJE 762: Con nomenclatura de acceso Calle 105 # 17-170. Posee un área total privada construida de 12,50 m²
GARAJE 763: Con nomenclatura de acceso Calle 105 # 17-170. Posee un área total privada construida de 12,50 m²
GARAJE 764: Con nomenclatura de acceso Calle 105 # 17-170. Posee un área total privada construida de 13,25 m²
GARAJE 765: Con nomenclatura de acceso Calle 105 # 17-170. Posee un área total privada construida de 13,17 m²
GARAJE 774: Con nomenclatura de acceso Calle 105 # 17-170. Posee un área total privada construida de 11,00 m²
GARAJE 774A: Con nomenclatura de acceso Calle 105 # 17-170. Posee un área total privada construida de 11,00 m²
GARAJE 775: Con nomenclatura de acceso Calle 105 # 17-170. Posee un área total privada construida de 11,00 m²
GARAJE 775A: Con nomenclatura de acceso Calle 105 # 17-170. Posee un área total privada construida de 11,00 m²
GARAJE 776: Con nomenclatura de acceso Calle 105 # 17-170. Posee un área total privada construida de 10,47 m²
GARAJE 776A: Con nomenclatura de acceso Calle 105 # 17-170. Posee un área total privada construida de 10,47 m²
GARAJE 777: Con nomenclatura de acceso Calle 105 # 17-170. Posee un área total privada construida de 10,47 m²
GARAJE 777A: Con nomenclatura de acceso Calle 105 # 17-170. Posee un área total privada construida de 10,47 m²
GARAJE 778: Con nomenclatura de acceso Calle 105 # 17-170. Posee un área total privada construida de 9,68 m²
GARAJE 778A: Con nomenclatura de acceso Calle 105 # 17-170. Posee un área total privada construida de 9,68 m²
GARAJE 779: Con nomenclatura de acceso Calle 105 # 17-170. Posee un área total privada construida de 9,90 m²
GARAJE 779A: Con nomenclatura de acceso Calle 105 # 17-170. Posee un área total privada construida de 9,90 m²
GARAJE 780: Con nomenclatura de acceso Calle 105 # 17-170. Posee un área total privada construida de 11,00 m²
GARAJE 780A: Con nomenclatura de acceso Calle 105 # 17-170. Posee un área total privada construida de 11,00 m²
GARAJE 781: Con nomenclatura de acceso Calle 105 # 17-170. Posee un área total privada construida de 11,00 m²
GARAJE 781A: Con nomenclatura de acceso Calle 105 # 17-170. Posee un área total privada construida de 11,00 m²
GARAJE 782: Con nomenclatura de acceso Calle 105 # 17-170. Posee un área total privada construida de 9,76 m²
GARAJE 782A: Con nomenclatura de acceso Calle 105 # 17-170. Posee un área total privada construida de 9,76 m²
GARAJE 783: Con nomenclatura de acceso Calle 105 # 17-170. Posee un área total privada construida de 9,81 m²
GARAJE 783A: Con nomenclatura de acceso Calle 105 # 17-170. Posee un área total privada construida de 9,81 m²

El Sotano Cuatro (4) posee 47 unidades privadas de parqueo con un área total privada construida de 535,65 m², sin área privada libre.

Calle 36 # 23-69 Bucaramanga Tel: (7) 6352808 - 6352809
www.curaduria2bucaramanga.com Email: contacto@curaduria2bucaramanga.co



CURADURIA URBANA No. 2 DE BUCARAMANGA
Arq. Berenice Catherine Moreno Gómez

El suscrito CURADOR URBANO No. 2 DE BUCARAMANGA
en uso de las facultades que le confiere:
el Decreto No. 1077 de 2015, la Ley No. 675 de 2001,
y de acuerdo con la solicitud elevada por los propietarios, concede:

VoBo PARA PROPIEDAD HORIZONTAL N° 19-0049 PH

4. ANEXO PAGINA 2 - 11

PROVENZA CLUB_TORRE 2 - ETAPA 1

SOTANO TRES (3)

- GARAJE 460: Con nomenclatura de acceso Calle 105 # 17-170. Posee un área total privada construida de 11,97 m²
- GARAJE 461: Con nomenclatura de acceso Calle 105 # 17-170. Posee un área total privada construida de 12,47 m²
- GARAJE 462: Con nomenclatura de acceso Calle 105 # 17-170. Posee un área total privada construida de 11,97 m²
- GARAJE 463: Con nomenclatura de acceso Calle 105 # 17-170. Posee un área total privada construida de 11,97 m²
- GARAJE 464: Con nomenclatura de acceso Calle 105 # 17-170. Posee un área total privada construida de 11,97 m²
- GARAJE 465: Con nomenclatura de acceso Calle 105 # 17-170. Posee un área total privada construida de 11,97 m²
- GARAJE 466: Con nomenclatura de acceso Calle 105 # 17-170. Posee un área total privada construida de 12,00 m²
- GARAJE 467: Con nomenclatura de acceso Calle 105 # 17-170. Posee un área total privada construida de 12,00 m²
- GARAJE 468: Con nomenclatura de acceso Calle 105 # 17-170. Posee un área total privada construida de 12,00 m²
- GARAJE 498: Con nomenclatura de acceso Calle 105 # 17-170. Posee un área total privada construida de 12,50 m²
- GARAJE 499: Con nomenclatura de acceso Calle 105 # 17-170. Posee un área total privada construida de 12,50 m²
- GARAJE 500: Con nomenclatura de acceso Calle 105 # 17-170. Posee un área total privada construida de 10,94 m²
- GARAJE 501: Con nomenclatura de acceso Calle 105 # 17-170. Posee un área total privada construida de 12,27 m²
- GARAJE 502: Con nomenclatura de acceso Calle 105 # 17-170. Posee un área total privada construida de 12,50 m²
- GARAJE 503: Con nomenclatura de acceso Calle 105 # 17-170. Posee un área total privada construida de 12,50 m²
- GARAJE 504: Con nomenclatura de acceso Calle 105 # 17-170. Posee un área total privada construida de 12,50 m²
- GARAJE 505: Con nomenclatura de acceso Calle 105 # 17-170. Posee un área total privada construida de 11,75 m²
- GARAJE 506: Con nomenclatura de acceso Calle 105 # 17-170. Posee un área total privada construida de 10,78 m²
- GARAJE 507: Con nomenclatura de acceso Calle 105 # 17-170. Posee un área total privada construida de 10,78 m²
- GARAJE 525: Con nomenclatura de acceso Calle 105 # 17-170. Posee un área total privada construida de 13,17 m²
- GARAJE 526: Con nomenclatura de acceso Calle 105 # 17-170. Posee un área total privada construida de 13,25 m²
- GARAJE 529: Con nomenclatura de acceso Calle 105 # 17-170. Posee un área total privada construida de 11,00 m²
- GARAJE 529A: Con nomenclatura de acceso Calle 105 # 17-170. Posee un área total privada construida de 11,00 m²
- GARAJE 530: Con nomenclatura de acceso Calle 105 # 17-170. Posee un área total privada construida de 11,00 m²
- GARAJE 530A: Con nomenclatura de acceso Calle 105 # 17-170. Posee un área total privada construida de 11,00 m²
- GARAJE 531: Con nomenclatura de acceso Calle 105 # 17-170. Posee un área total privada construida de 10,47 m²
- GARAJE 531A: Con nomenclatura de acceso Calle 105 # 17-170. Posee un área total privada construida de 10,47 m²
- GARAJE 532: Con nomenclatura de acceso Calle 105 # 17-170. Posee un área total privada construida de 10,47 m²
- GARAJE 532A: Con nomenclatura de acceso Calle 105 # 17-170. Posee un área total privada construida de 10,47 m²
- GARAJE 533: Con nomenclatura de acceso Calle 105 # 17-170. Posee un área total privada construida de 9,76 m²
- GARAJE 533A: Con nomenclatura de acceso Calle 105 # 17-170. Posee un área total privada construida de 9,76 m²
- GARAJE 534: Con nomenclatura de acceso Calle 105 # 17-170. Posee un área total privada construida de 9,76 m²
- GARAJE 534A: Con nomenclatura de acceso Calle 105 # 17-170. Posee un área total privada construida de 9,76 m²
- GARAJE 535: Con nomenclatura de acceso Calle 105 # 17-170. Posee un área total privada construida de 11,00 m²
- GARAJE 535A: Con nomenclatura de acceso Calle 105 # 17-170. Posee un área total privada construida de 11,00 m²
- GARAJE 536: Con nomenclatura de acceso Calle 105 # 17-170. Posee un área total privada construida de 11,00 m²
- GARAJE 536A: Con nomenclatura de acceso Calle 105 # 17-170. Posee un área total privada construida de 11,00 m²
- GARAJE 537: Con nomenclatura de acceso Calle 105 # 17-170. Posee un área total privada construida de 9,76 m²
- GARAJE 537A: Con nomenclatura de acceso Calle 105 # 17-170. Posee un área total privada construida de 9,76 m²
- GARAJE 538: Con nomenclatura de acceso Calle 105 # 17-170. Posee un área total privada construida de 9,81 m²
- GARAJE 538A: Con nomenclatura de acceso Calle 105 # 17-170. Posee un área total privada construida de 9,81 m²

El Sotano Tres (3) posee 41 unidades privadas de parqueo con un área total privada construida de 461,82 m², sin área privada libre.






CURADURIA URBANA No. 2 DE BUCARAMANGA
Arq. Berenice Catherine Moreno Gómez

El suscrito CURADOR URBANO No. 2 DE BUCARAMANGA
en uso de las facultades que le confiere:
el Decreto No. 1077 de 2015, la Ley No. 675 de 2001,
y de acuerdo con la solicitud elevada por los propietarios, concede:

VoBo PARA PROPIEDAD HORIZONTAL N° 19-0049 PH

4. ANEXO PAGINA 3 - 11

PROVENZA CLUB_TORRE 2 - ETAPA 1

SOTANO DOS (2)

- GARAJE 215: Con nomenclatura de acceso Calle 105 # 17-170. Posee un área total privada construida de 11,97 m²
- GARAJE 216: Con nomenclatura de acceso Calle 105 # 17-170. Posee un área total privada construida de 12,47 m²
- GARAJE 217: Con nomenclatura de acceso Calle 105 # 17-170. Posee un área total privada construida de 11,97 m²
- GARAJE 218: Con nomenclatura de acceso Calle 105 # 17-170. Posee un área total privada construida de 11,97 m²
- GARAJE 219: Con nomenclatura de acceso Calle 105 # 17-170. Posee un área total privada construida de 11,97 m²
- GARAJE 220: Con nomenclatura de acceso Calle 105 # 17-170. Posee un área total privada construida de 11,97 m²
- GARAJE 221: Con nomenclatura de acceso Calle 105 # 17-170. Posee un área total privada construida de 12,00 m²
- GARAJE 222: Con nomenclatura de acceso Calle 105 # 17-170. Posee un área total privada construida de 12,00 m²
- GARAJE 223: Con nomenclatura de acceso Calle 105 # 17-170. Posee un área total privada construida de 12,00 m²
- GARAJE 253: Con nomenclatura de acceso Calle 105 # 17-170. Posee un área total privada construida de 12,50 m²
- GARAJE 254: Con nomenclatura de acceso Calle 105 # 17-170. Posee un área total privada construida de 12,50 m²
- GARAJE 255: Con nomenclatura de acceso Calle 105 # 17-170. Posee un área total privada construida de 10,94 m²
- GARAJE 256: Con nomenclatura de acceso Calle 105 # 17-170. Posee un área total privada construida de 12,27 m²
- GARAJE 257: Con nomenclatura de acceso Calle 105 # 17-170. Posee un área total privada construida de 12,50 m²
- GARAJE 258: Con nomenclatura de acceso Calle 105 # 17-170. Posee un área total privada construida de 12,50 m²
- GARAJE 259: Con nomenclatura de acceso Calle 105 # 17-170. Posee un área total privada construida de 12,50 m²
- GARAJE 260: Con nomenclatura de acceso Calle 105 # 17-170. Posee un área total privada construida de 11,75 m²
- GARAJE 261: Con nomenclatura de acceso Calle 105 # 17-170. Posee un área total privada construida de 10,78 m²
- GARAJE 262: Con nomenclatura de acceso Calle 105 # 17-170. Posee un área total privada construida de 10,78 m²
- GARAJE 280: Con nomenclatura de acceso Calle 105 # 17-170. Posee un área total privada construida de 13,17 m²
- GARAJE 281: Con nomenclatura de acceso Calle 105 # 17-170. Posee un área total privada construida de 13,25 m²
- GARAJE 284: Con nomenclatura de acceso Calle 105 # 17-170. Posee un área total privada construida de 11,00 m²
- GARAJE 284A: Con nomenclatura de acceso Calle 105 # 17-170. Posee un área total privada construida de 11,00 m²
- GARAJE 285: Con nomenclatura de acceso Calle 105 # 17-170. Posee un área total privada construida de 11,00 m²
- GARAJE 285A: Con nomenclatura de acceso Calle 105 # 17-170. Posee un área total privada construida de 11,00 m²
- GARAJE 286: Con nomenclatura de acceso Calle 105 # 17-170. Posee un área total privada construida de 10,47 m²
- GARAJE 286A: Con nomenclatura de acceso Calle 105 # 17-170. Posee un área total privada construida de 10,47 m²
- GARAJE 287: Con nomenclatura de acceso Calle 105 # 17-170. Posee un área total privada construida de 10,47 m²
- GARAJE 287A: Con nomenclatura de acceso Calle 105 # 17-170. Posee un área total privada construida de 10,47 m²
- GARAJE 288: Con nomenclatura de acceso Calle 105 # 17-170. Posee un área total privada construida de 9,76 m²
- GARAJE 288A: Con nomenclatura de acceso Calle 105 # 17-170. Posee un área total privada construida de 9,76 m²
- GARAJE 289: Con nomenclatura de acceso Calle 105 # 17-170. Posee un área total privada construida de 9,76 m²
- GARAJE 289A: Con nomenclatura de acceso Calle 105 # 17-170. Posee un área total privada construida de 9,76 m²
- GARAJE 290: Con nomenclatura de acceso Calle 105 # 17-170. Posee un área total privada construida de 11,00 m²
- GARAJE 290A: Con nomenclatura de acceso Calle 105 # 17-170. Posee un área total privada construida de 11,00 m²
- GARAJE 291: Con nomenclatura de acceso Calle 105 # 17-170. Posee un área total privada construida de 11,00 m²
- GARAJE 291A: Con nomenclatura de acceso Calle 105 # 17-170. Posee un área total privada construida de 11,00 m²
- GARAJE 292: Con nomenclatura de acceso Calle 105 # 17-170. Posee un área total privada construida de 9,76 m²
- GARAJE 292A: Con nomenclatura de acceso Calle 105 # 17-170. Posee un área total privada construida de 9,76 m²
- GARAJE 293: Con nomenclatura de acceso Calle 105 # 17-170. Posee un área total privada construida de 9,81 m²
- GARAJE 293A: Con nomenclatura de acceso Calle 105 # 17-170. Posee un área total privada construida de 9,81 m²

El Sotano dos (2) posee 41 unidades privadas de parqueo con un área total privada construida de 461,82 m², sin área privada libre.

CURADURIA URBANA No. 2
DE BUCARAMANGA
Berenice Catherine
Moreno Gómez



CURADURIA URBANA No. 2 DE BUCARAMANGA
Arq. Berenice Catherine Moreno Gómez

El suscrito CURADOR URBANO No. 2 DE BUCARAMANGA
en uso de las facultades que le confiere:
el Decreto No. 1077 de 2015, la Ley No. 675 de 2001,
y de acuerdo con la solicitud elevada por los propietarios, concede:

VoBo PARA PROPIEDAD HORIZONTAL N° 19-0049 PH

4. ANEXO PAGINA 4 - 11

PROVENZA CLUB_TORRE 2 - ETAPA 1

SOTANO UNO (1)

- GARAJE 002: Con nomenclatura de acceso Calle 105 # 17-170. Posee un área total privada construida de 11,97 m²
- GARAJE 003: Con nomenclatura de acceso Calle 105 # 17-170. Posee un área total privada construida de 12,47 m²
- GARAJE 004: Con nomenclatura de acceso Calle 105 # 17-170. Posee un área total privada construida de 11,97 m²
- GARAJE 005: Con nomenclatura de acceso Calle 105 # 17-170. Posee un área total privada construida de 11,97 m²
- GARAJE 006: Con nomenclatura de acceso Calle 105 # 17-170. Posee un área total privada construida de 11,97 m²
- GARAJE 007: Con nomenclatura de acceso Calle 105 # 17-170. Posee un área total privada construida de 11,97 m²
- GARAJE 008: Con nomenclatura de acceso Calle 105 # 17-170. Posee un área total privada construida de 12,00 m²
- GARAJE 009: Con nomenclatura de acceso Calle 105 # 17-170. Posee un área total privada construida de 12,00 m²
- GARAJE 010: Con nomenclatura de acceso Calle 105 # 17-170. Posee un área total privada construida de 12,00 m²
- GARAJE 037: Con nomenclatura de acceso Calle 105 # 17-170. Posee un área total privada construida de 13,80 m²
- GARAJE 038: Con nomenclatura de acceso Calle 105 # 17-170. Posee un área total privada construida de 11,75 m²
- GARAJE 039: Con nomenclatura de acceso Calle 105 # 17-170. Posee un área total privada construida de 11,75 m²
- GARAJE 040: Con nomenclatura de acceso Calle 105 # 17-170. Posee un área total privada construida de 10,78 m²
- GARAJE 041: Con nomenclatura de acceso Calle 105 # 17-170. Posee un área total privada construida de 10,78 m²
- GARAJE 042: Con nomenclatura de acceso Calle 105 # 17-170. Posee un área total privada construida de 14,75 m²
- GARAJE 043: Con nomenclatura de acceso Calle 105 # 17-170. Posee un área total privada construida de 12,84 m²
- GARAJE 044: Con nomenclatura de acceso Calle 105 # 17-170. Posee un área total privada construida de 12,78 m²
- GARAJE 045: Con nomenclatura de acceso Calle 105 # 17-170. Posee un área total privada construida de 13,30 m²
- GARAJE 054: Con nomenclatura de acceso Calle 105 # 17-170. Posee un área total privada construida de 11,00 m²
- GARAJE 054A: Con nomenclatura de acceso Calle 105 # 17-170. Posee un área total privada construida de 11,00 m²
- GARAJE 055: Con nomenclatura de acceso Calle 105 # 17-170. Posee un área total privada construida de 11,00 m²
- GARAJE 055A: Con nomenclatura de acceso Calle 105 # 17-170. Posee un área total privada construida de 11,00 m²
- GARAJE 056: Con nomenclatura de acceso Calle 105 # 17-170. Posee un área total privada construida de 10,47 m²
- GARAJE 056A: Con nomenclatura de acceso Calle 105 # 17-170. Posee un área total privada construida de 10,47 m²
- GARAJE 057: Con nomenclatura de acceso Calle 105 # 17-170. Posee un área total privada construida de 10,47 m²
- GARAJE 057A: Con nomenclatura de acceso Calle 105 # 17-170. Posee un área total privada construida de 10,47 m²
- GARAJE 058: Con nomenclatura de acceso Calle 105 # 17-170. Posee un área total privada construida de 9,81 m²
- GARAJE 058A: Con nomenclatura de acceso Calle 105 # 17-170. Posee un área total privada construida de 9,81 m²
- GARAJE 059: Con nomenclatura de acceso Calle 105 # 17-170. Posee un área total privada construida de 9,72 m²
- GARAJE 059A: Con nomenclatura de acceso Calle 105 # 17-170. Posee un área total privada construida de 9,72 m²
- GARAJE 060: Con nomenclatura de acceso Calle 105 # 17-170. Posee un área total privada construida de 11,00 m²
- GARAJE 060A: Con nomenclatura de acceso Calle 105 # 17-170. Posee un área total privada construida de 11,00 m²
- GARAJE 061: Con nomenclatura de acceso Calle 105 # 17-170. Posee un área total privada construida de 11,00 m²
- GARAJE 061A: Con nomenclatura de acceso Calle 105 # 17-170. Posee un área total privada construida de 11,00 m²
- GARAJE 062: Con nomenclatura de acceso Calle 105 # 17-170. Posee un área total privada construida de 9,76 m²
- GARAJE 062A: Con nomenclatura de acceso Calle 105 # 17-170. Posee un área total privada construida de 9,76 m²
- GARAJE 063: Con nomenclatura de acceso Calle 105 # 17-170. Posee un área total privada construida de 9,81 m²
- GARAJE 063A: Con nomenclatura de acceso Calle 105 # 17-170. Posee un área total privada construida de 9,81 m²

El Sotano uno (1) posee 38 unidades privadas de parqueo con un área total privada construida de 428,93 m², sin área privada libre.



CURADURIA URBANA No. 2 DE BUCARAMANGA
Arq. Berenice Catherine Moreno Gómez

El suscrito CURADOR URBANO No. 2 DE BUCARAMANGA
en uso de las facultades que le confiere:
el Decreto No. 1077 de 2015, la Ley No. 675 de 2001,
y de acuerdo con la solicitud elevada por los propietarios, concede:

VoBo PARA PROPIEDAD HORIZONTAL N° 19-0049 PH

4. ANEXO PAGINA 5 - 11

PROVENZA CLUB_TORRE 2 - ETAPA 1

(1) PRIMER PISO

- APARTAMENTO 101: Con nomenclatura de acceso Calle 105 # 17-176. Posee un área total privada construida de 82,51 m²
APARTAMENTO 102: Con nomenclatura de acceso Calle 105 # 17-176. Posee un área total privada construida de 72,62 m²
APARTAMENTO 103: Con nomenclatura de acceso Calle 105 # 17-176. Posee un área total privada construida de 72,62 m²
APARTAMENTO 104: Con nomenclatura de acceso Calle 105 # 17-176. Posee un área total privada construida de 82,51 m²
APARTAMENTO 105: Con nomenclatura de acceso Calle 105 # 17-176. Posee un área total privada construida de 79,10 m²
APARTAMENTO 106: Con nomenclatura de acceso Calle 105 # 17-176. Posee un área total privada construida de 64,25 m²
APARTAMENTO 107: Con nomenclatura de acceso Calle 105 # 17-176. Posee un área total privada construida de 64,25 m²
APARTAMENTO 108: Con nomenclatura de acceso Calle 105 # 17-176. Posee un área total privada construida de 79,10 m²

El (1) Primer Piso posee 8 unidades privadas residenciales con un área total privada construida de 596,96 m², sin área privada libre.

(2) SEGUNDO PISO

- APARTAMENTO 201: Con nomenclatura de acceso Calle 105 # 17-176. Posee un área total privada construida de 82,51 m²
APARTAMENTO 202: Con nomenclatura de acceso Calle 105 # 17-176. Posee un área total privada construida de 72,62 m²
APARTAMENTO 203: Con nomenclatura de acceso Calle 105 # 17-176. Posee un área total privada construida de 72,62 m²
APARTAMENTO 204: Con nomenclatura de acceso Calle 105 # 17-176. Posee un área total privada construida de 82,51 m²
APARTAMENTO 205: Con nomenclatura de acceso Calle 105 # 17-176. Posee un área total privada construida de 79,10 m²
APARTAMENTO 206: Con nomenclatura de acceso Calle 105 # 17-176. Posee un área total privada construida de 64,25 m²
APARTAMENTO 207: Con nomenclatura de acceso Calle 105 # 17-176. Posee un área total privada construida de 64,25 m²
APARTAMENTO 208: Con nomenclatura de acceso Calle 105 # 17-176. Posee un área total privada construida de 79,10 m²

El (2) Segundo Piso posee 8 unidades privadas residenciales con un área total privada construida de 596,96 m², sin área privada libre.

(3) TERCER PISO

- APARTAMENTO 301: Con nomenclatura de acceso Calle 105 # 17-176. Posee un área total privada construida de 82,51 m²
APARTAMENTO 302: Con nomenclatura de acceso Calle 105 # 17-176. Posee un área total privada construida de 72,62 m²
APARTAMENTO 303: Con nomenclatura de acceso Calle 105 # 17-176. Posee un área total privada construida de 72,62 m²
APARTAMENTO 304: Con nomenclatura de acceso Calle 105 # 17-176. Posee un área total privada construida de 82,51 m²
APARTAMENTO 305: Con nomenclatura de acceso Calle 105 # 17-176. Posee un área total privada construida de 79,10 m²
APARTAMENTO 306: Con nomenclatura de acceso Calle 105 # 17-176. Posee un área total privada construida de 64,25 m²
APARTAMENTO 307: Con nomenclatura de acceso Calle 105 # 17-176. Posee un área total privada construida de 64,25 m²
APARTAMENTO 308: Con nomenclatura de acceso Calle 105 # 17-176. Posee un área total privada construida de 79,10 m²

El (3) Tercer Piso posee 8 unidades privadas residenciales con un área total privada construida de 596,96 m², sin área privada libre.






CURADURIA URBANA No. 2 DE BUCARAMANGA
Arq. Berenice Catherine Moreno Gómez

El suscrito CURADOR URBANO No. 2 DE BUCARAMANGA
en uso de las facultades que le confiere:
el Decreto No. 1077 de 2015, la Ley No. 675 de 2001,
y de acuerdo con la solicitud elevada por los propietarios, concede:

VoBo PARA PROPIEDAD HORIZONTAL N° 19-0049 PH

4. ANEXO PAGINA 6 - 11

PROVENZA CLUB_TORRE 2 - ETAPA 1

(4) CUARTO PISO

- APARTAMENTO 401: Con nomenclatura de acceso Calle 105 # 17-176. Posee un área total privada construida de 82,51 m²
APARTAMENTO 402: Con nomenclatura de acceso Calle 105 # 17-176. Posee un área total privada construida de 72,62 m²
APARTAMENTO 403: Con nomenclatura de acceso Calle 105 # 17-176. Posee un área total privada construida de 72,62 m²
APARTAMENTO 404: Con nomenclatura de acceso Calle 105 # 17-176. Posee un área total privada construida de 82,51 m²
APARTAMENTO 405: Con nomenclatura de acceso Calle 105 # 17-176. Posee un área total privada construida de 79,10 m²
APARTAMENTO 406: Con nomenclatura de acceso Calle 105 # 17-176. Posee un área total privada construida de 64,25 m²
APARTAMENTO 407: Con nomenclatura de acceso Calle 105 # 17-176. Posee un área total privada construida de 64,25 m²
APARTAMENTO 408: Con nomenclatura de acceso Calle 105 # 17-176. Posee un área total privada construida de 79,10 m²

El (4) Cuarto Piso posee 8 unidades privadas residenciales con un área total privada construida de 596,96 m², sin área privada libre.

(5) QUINTO PISO

- APARTAMENTO 501: Con nomenclatura de acceso Calle 105 # 17-176. Posee un área total privada construida de 82,51 m²
APARTAMENTO 502: Con nomenclatura de acceso Calle 105 # 17-176. Posee un área total privada construida de 72,62 m²
APARTAMENTO 503: Con nomenclatura de acceso Calle 105 # 17-176. Posee un área total privada construida de 72,62 m²
APARTAMENTO 504: Con nomenclatura de acceso Calle 105 # 17-176. Posee un área total privada construida de 82,51 m²
APARTAMENTO 505: Con nomenclatura de acceso Calle 105 # 17-176. Posee un área total privada construida de 79,10 m²
APARTAMENTO 506: Con nomenclatura de acceso Calle 105 # 17-176. Posee un área total privada construida de 64,25 m²
APARTAMENTO 507: Con nomenclatura de acceso Calle 105 # 17-176. Posee un área total privada construida de 64,25 m²
APARTAMENTO 508: Con nomenclatura de acceso Calle 105 # 17-176. Posee un área total privada construida de 79,10 m²

El (5) Quinto Piso posee 8 unidades privadas residenciales con un área total privada construida de 596,96 m², sin área privada libre.

(6) SEXTO PISO

- APARTAMENTO 601: Con nomenclatura de acceso Calle 105 # 17-176. Posee un área total privada construida de 82,51 m²
APARTAMENTO 602: Con nomenclatura de acceso Calle 105 # 17-176. Posee un área total privada construida de 72,62 m²
APARTAMENTO 603: Con nomenclatura de acceso Calle 105 # 17-176. Posee un área total privada construida de 72,62 m²
APARTAMENTO 604: Con nomenclatura de acceso Calle 105 # 17-176. Posee un área total privada construida de 82,51 m²
APARTAMENTO 605: Con nomenclatura de acceso Calle 105 # 17-176. Posee un área total privada construida de 79,10 m²
APARTAMENTO 606: Con nomenclatura de acceso Calle 105 # 17-176. Posee un área total privada construida de 64,25 m²
APARTAMENTO 607: Con nomenclatura de acceso Calle 105 # 17-176. Posee un área total privada construida de 64,25 m²
APARTAMENTO 608: Con nomenclatura de acceso Calle 105 # 17-176. Posee un área total privada construida de 79,10 m²

El (6) Sexto Piso posee 8 unidades privadas residenciales con un área total privada construida de 596,96 m², sin área privada libre.



CURADURIA URBANA No. 2 DE BUCARAMANGA
Arq. Berenice Catherine Moreno Gómez

El suscrito **CURADOR URBANO No. 2 DE BUCARAMANGA**
en uso de las facultades que le confiere:
el Decreto No. 1077 de 2015, la Ley No. 675 de 2001,
y de acuerdo con la solicitud elevada por los propietarios, concede:

VoBo PARA PROPIEDAD HORIZONTAL N° 19-0049 PH

4. ANEXO PAGINA 7 - 11

PROVENZA CLUB_TORRE 2 - ETAPA 1

(7) SEPTIMO PISO

- APARTAMENTO 701: Con nomenclatura de acceso **Calle 105 # 17-176**. Posee un área total privada construida de **82,51 m²**
APARTAMENTO 702: Con nomenclatura de acceso **Calle 105 # 17-176**. Posee un área total privada construida de **72,62 m²**
APARTAMENTO 703: Con nomenclatura de acceso **Calle 105 # 17-176**. Posee un área total privada construida de **72,62 m²**
APARTAMENTO 704: Con nomenclatura de acceso **Calle 105 # 17-176**. Posee un área total privada construida de **82,51 m²**
APARTAMENTO 705: Con nomenclatura de acceso **Calle 105 # 17-176**. Posee un área total privada construida de **79,10 m²**
APARTAMENTO 706: Con nomenclatura de acceso **Calle 105 # 17-176**. Posee un área total privada construida de **64,25 m²**
APARTAMENTO 707: Con nomenclatura de acceso **Calle 105 # 17-176**. Posee un área total privada construida de **64,25 m²**
APARTAMENTO 708: Con nomenclatura de acceso **Calle 105 # 17-176**. Posee un área total privada construida de **79,10 m²**

El (7) Séptimo Piso posee 8 unidades privadas residenciales con un área total privada construida de 596,96 m², sin área privada libre.

(8) OCTAVO PISO

- APARTAMENTO 801: Con nomenclatura de acceso **Calle 105 # 17-176**. Posee un área total privada construida de **82,51 m²**
APARTAMENTO 802: Con nomenclatura de acceso **Calle 105 # 17-176**. Posee un área total privada construida de **72,62 m²**
APARTAMENTO 803: Con nomenclatura de acceso **Calle 105 # 17-176**. Posee un área total privada construida de **72,62 m²**
APARTAMENTO 804: Con nomenclatura de acceso **Calle 105 # 17-176**. Posee un área total privada construida de **82,51 m²**
APARTAMENTO 805: Con nomenclatura de acceso **Calle 105 # 17-176**. Posee un área total privada construida de **79,10 m²**
APARTAMENTO 806: Con nomenclatura de acceso **Calle 105 # 17-176**. Posee un área total privada construida de **64,25 m²**
APARTAMENTO 807: Con nomenclatura de acceso **Calle 105 # 17-176**. Posee un área total privada construida de **64,25 m²**
APARTAMENTO 808: Con nomenclatura de acceso **Calle 105 # 17-176**. Posee un área total privada construida de **79,10 m²**

El (8) Octavo Piso posee 8 unidades privadas residenciales con un área total privada construida de 596,96 m², sin área privada libre.

(9) NOVENO PISO

- APARTAMENTO 901: Con nomenclatura de acceso **Calle 105 # 17-176**. Posee un área total privada construida de **82,51 m²**
APARTAMENTO 902: Con nomenclatura de acceso **Calle 105 # 17-176**. Posee un área total privada construida de **72,62 m²**
APARTAMENTO 903: Con nomenclatura de acceso **Calle 105 # 17-176**. Posee un área total privada construida de **72,62 m²**
APARTAMENTO 904: Con nomenclatura de acceso **Calle 105 # 17-176**. Posee un área total privada construida de **82,51 m²**
APARTAMENTO 905: Con nomenclatura de acceso **Calle 105 # 17-176**. Posee un área total privada construida de **79,10 m²**
APARTAMENTO 906: Con nomenclatura de acceso **Calle 105 # 17-176**. Posee un área total privada construida de **64,25 m²**
APARTAMENTO 907: Con nomenclatura de acceso **Calle 105 # 17-176**. Posee un área total privada construida de **64,25 m²**
APARTAMENTO 908: Con nomenclatura de acceso **Calle 105 # 17-176**. Posee un área total privada construida de **79,10 m²**

El (9) Noveno Piso posee 8 unidades privadas residenciales con un área total privada construida de 596,96 m², sin área privada libre.






CURADURIA URBANA No. 2 DE BUCARAMANGA
Arq. Berenice Catherine Moreno Gómez

El suscrito CURADOR URBANO No. 2 DE BUCARAMANGA
en uso de las facultades que le confiere:
el Decreto No. 1077 de 2015, la Ley No. 675 de 2001,
y de acuerdo con la solicitud elevada por los propietarios, concede:

VoBo PARA PROPIEDAD HORIZONTAL N° 19-0049 PH

4. ANEXO PAGINA 8 - 11

PROVENZA CLUB_TORRE 2 - ETAPA 1

(10) DECIMO PISO

- APARTAMENTO 1001: Con nomenclatura de acceso Calle 105 # 17-176. Posee un área total privada construida de 82,51 m²
APARTAMENTO 1002: Con nomenclatura de acceso Calle 105 # 17-176. Posee un área total privada construida de 72,62 m²
APARTAMENTO 1003: Con nomenclatura de acceso Calle 105 # 17-176. Posee un área total privada construida de 72,62 m²
APARTAMENTO 1004: Con nomenclatura de acceso Calle 105 # 17-176. Posee un área total privada construida de 82,51 m²
APARTAMENTO 1005: Con nomenclatura de acceso Calle 105 # 17-176. Posee un área total privada construida de 79,10 m²
APARTAMENTO 1006: Con nomenclatura de acceso Calle 105 # 17-176. Posee un área total privada construida de 64,25 m²
APARTAMENTO 1007: Con nomenclatura de acceso Calle 105 # 17-176. Posee un área total privada construida de 64,25 m²
APARTAMENTO 1008: Con nomenclatura de acceso Calle 105 # 17-176. Posee un área total privada construida de 79,10 m²

El (10) Decimo Piso posee 8 unidades privadas residenciales con un área total privada construida de 596,96 m², sin área privada libre.

(11) ONCEAVO PISO

- APARTAMENTO 1101: Con nomenclatura de acceso Calle 105 # 17-176. Posee un área total privada construida de 82,51 m²
APARTAMENTO 1102: Con nomenclatura de acceso Calle 105 # 17-176. Posee un área total privada construida de 72,62 m²
APARTAMENTO 1103: Con nomenclatura de acceso Calle 105 # 17-176. Posee un área total privada construida de 72,62 m²
APARTAMENTO 1104: Con nomenclatura de acceso Calle 105 # 17-176. Posee un área total privada construida de 82,51 m²
APARTAMENTO 1105: Con nomenclatura de acceso Calle 105 # 17-176. Posee un área total privada construida de 79,10 m²
APARTAMENTO 1106: Con nomenclatura de acceso Calle 105 # 17-176. Posee un área total privada construida de 64,25 m²
APARTAMENTO 1107: Con nomenclatura de acceso Calle 105 # 17-176. Posee un área total privada construida de 64,25 m²
APARTAMENTO 1108: Con nomenclatura de acceso Calle 105 # 17-176. Posee un área total privada construida de 79,10 m²

El (11) Onceavo Piso posee 8 unidades privadas residenciales con un área total privada construida de 596,96 m², sin área privada libre.

(12) DOCEAVO PISO

- APARTAMENTO 1201: Con nomenclatura de acceso Calle 105 # 17-176. Posee un área total privada construida de 82,51 m²
APARTAMENTO 1202: Con nomenclatura de acceso Calle 105 # 17-176. Posee un área total privada construida de 72,62 m²
APARTAMENTO 1203: Con nomenclatura de acceso Calle 105 # 17-176. Posee un área total privada construida de 72,62 m²
APARTAMENTO 1204: Con nomenclatura de acceso Calle 105 # 17-176. Posee un área total privada construida de 82,51 m²
APARTAMENTO 1205: Con nomenclatura de acceso Calle 105 # 17-176. Posee un área total privada construida de 79,10 m²
APARTAMENTO 1206: Con nomenclatura de acceso Calle 105 # 17-176. Posee un área total privada construida de 64,25 m²
APARTAMENTO 1207: Con nomenclatura de acceso Calle 105 # 17-176. Posee un área total privada construida de 64,25 m²
APARTAMENTO 1208: Con nomenclatura de acceso Calle 105 # 17-176. Posee un área total privada construida de 79,10 m²

El (12) Doceavo Piso posee 8 unidades privadas residenciales con un área total privada construida de 596,96 m², sin área privada libre.

Calle 36 # 23-69 Bucaramanga
www.curaduria2bucaramanga.com

Tel: (7) 6352808 - 6352809
Email: contacto@curaduria2bucaramanga.co



CURADURIA URBANA No. 2 DE BUCARAMANGA
Arq. Berenice Catherine Moreno Gómez

El suscrito CURADOR URBANO No. 2 DE BUCARAMANGA
en uso de las facultades que le confiere:
el Decreto No. 1077 de 2015, la Ley No. 675 de 2001,
y de acuerdo con la solicitud elevada por los propietarios, concede:

VoBo PARA PROPIEDAD HORIZONTAL N° 19-0049 PH

4. ANEXO PAGINA 9 - 11

PROVENZA CLUB_TORRE 2 - ETAPA 1

(13) TRECEAVO PISO

- APARTAMENTO 1301: Con nomenclatura de acceso Calle 105 # 17-176. Posee un área total privada construida de 82,51 m²
APARTAMENTO 1302: Con nomenclatura de acceso Calle 105 # 17-176. Posee un área total privada construida de 72,62 m²
APARTAMENTO 1303: Con nomenclatura de acceso Calle 105 # 17-176. Posee un área total privada construida de 72,62 m²
APARTAMENTO 1304: Con nomenclatura de acceso Calle 105 # 17-176. Posee un área total privada construida de 82,51 m²
APARTAMENTO 1305: Con nomenclatura de acceso Calle 105 # 17-176. Posee un área total privada construida de 79,10 m²
APARTAMENTO 1306: Con nomenclatura de acceso Calle 105 # 17-176. Posee un área total privada construida de 64,25 m²
APARTAMENTO 1307: Con nomenclatura de acceso Calle 105 # 17-176. Posee un área total privada construida de 64,25 m²
APARTAMENTO 1308: Con nomenclatura de acceso Calle 105 # 17-176. Posee un área total privada construida de 79,10 m²

El (13) Treceavo Piso posee 8 unidades privadas residenciales con un área total privada construida de 596,96 m², sin área privada libre.

(14) CATORCEAVO PISO

- APARTAMENTO 1401: Con nomenclatura de acceso Calle 105 # 17-176. Posee un área total privada construida de 82,51 m²
APARTAMENTO 1402: Con nomenclatura de acceso Calle 105 # 17-176. Posee un área total privada construida de 72,62 m²
APARTAMENTO 1403: Con nomenclatura de acceso Calle 105 # 17-176. Posee un área total privada construida de 72,62 m²
APARTAMENTO 1404: Con nomenclatura de acceso Calle 105 # 17-176. Posee un área total privada construida de 82,51 m²
APARTAMENTO 1405: Con nomenclatura de acceso Calle 105 # 17-176. Posee un área total privada construida de 79,10 m²
APARTAMENTO 1406: Con nomenclatura de acceso Calle 105 # 17-176. Posee un área total privada construida de 64,25 m²
APARTAMENTO 1407: Con nomenclatura de acceso Calle 105 # 17-176. Posee un área total privada construida de 64,25 m²
APARTAMENTO 1408: Con nomenclatura de acceso Calle 105 # 17-176. Posee un área total privada construida de 79,10 m²

El (14) Catorceavo Piso posee 8 unidades privadas residenciales con un área total privada construida de 596,96 m², sin área privada libre.

(15) QUINCEAVO PISO

- APARTAMENTO 1501: Con nomenclatura de acceso Calle 105 # 17-176. Posee un área total privada construida de 82,51 m²
APARTAMENTO 1502: Con nomenclatura de acceso Calle 105 # 17-176. Posee un área total privada construida de 72,62 m²
APARTAMENTO 1503: Con nomenclatura de acceso Calle 105 # 17-176. Posee un área total privada construida de 72,62 m²
APARTAMENTO 1504: Con nomenclatura de acceso Calle 105 # 17-176. Posee un área total privada construida de 82,51 m²
APARTAMENTO 1505: Con nomenclatura de acceso Calle 105 # 17-176. Posee un área total privada construida de 79,10 m²
APARTAMENTO 1506: Con nomenclatura de acceso Calle 105 # 17-176. Posee un área total privada construida de 64,25 m²
APARTAMENTO 1507: Con nomenclatura de acceso Calle 105 # 17-176. Posee un área total privada construida de 64,25 m²
APARTAMENTO 1508: Con nomenclatura de acceso Calle 105 # 17-176. Posee un área total privada construida de 79,10 m²

El (15) Quinceavo Piso posee 8 unidades privadas residenciales con un área total privada construida de 596,96 m², sin área privada libre.

Calle 36 # 23-69 Bucaramanga
www.curaduria2bucaramanga.com

Tel: (7) 6352808 - 6352809
Email: contacto@curaduria2bucaramanga.co



CURADURIA URBANA No. 2 DE BUCARAMANGA
Arq. Berenice Catherine Moreno Gómez

El suscrito **CURADOR URBANO No. 2 DE BUCARAMANGA**
en uso de las facultades que le confiere:
el Decreto No. 1077 de 2015, la Ley No. 675 de 2001,
y de acuerdo con la solicitud elevada por los propietarios, concede:

VoBo PARA PROPIEDAD HORIZONTAL N° 19-0049 PH

4. ANEXO PAGINA 10 - 11

PROVENZA CLUB_TORRE 2 - ETAPA 1

(16) DIECISEISAVO PISO

- APARTAMENTO 1601: Con nomenclatura de acceso Calle 105 # 17-176. Posee un área total privada construida de 82,51 m²
APARTAMENTO 1602: Con nomenclatura de acceso Calle 105 # 17-176. Posee un área total privada construida de 72,62 m²
APARTAMENTO 1603: Con nomenclatura de acceso Calle 105 # 17-176. Posee un área total privada construida de 72,62 m²
APARTAMENTO 1604: Con nomenclatura de acceso Calle 105 # 17-176. Posee un área total privada construida de 82,51 m²
APARTAMENTO 1605: Con nomenclatura de acceso Calle 105 # 17-176. Posee un área total privada construida de 79,10 m²
APARTAMENTO 1606: Con nomenclatura de acceso Calle 105 # 17-176. Posee un área total privada construida de 64,25 m²
APARTAMENTO 1607: Con nomenclatura de acceso Calle 105 # 17-176. Posee un área total privada construida de 64,25 m²
APARTAMENTO 1608: Con nomenclatura de acceso Calle 105 # 17-176. Posee un área total privada construida de 79,10 m²

El (16) Dieciseisavo Piso posee 8 unidades privadas residenciales con un área total privada construida de 596,96 m², sin área privada libre.

(17) DIECISIETEAVO PISO

- APARTAMENTO 1701: Con nomenclatura de acceso Calle 105 # 17-176. Posee un área total privada construida de 82,51 m²
APARTAMENTO 1702: Con nomenclatura de acceso Calle 105 # 17-176. Posee un área total privada construida de 72,62 m²
APARTAMENTO 1703: Con nomenclatura de acceso Calle 105 # 17-176. Posee un área total privada construida de 72,62 m²
APARTAMENTO 1704: Con nomenclatura de acceso Calle 105 # 17-176. Posee un área total privada construida de 82,51 m²
APARTAMENTO 1705: Con nomenclatura de acceso Calle 105 # 17-176. Posee un área total privada construida de 79,10 m²
APARTAMENTO 1706: Con nomenclatura de acceso Calle 105 # 17-176. Posee un área total privada construida de 64,25 m²
APARTAMENTO 1707: Con nomenclatura de acceso Calle 105 # 17-176. Posee un área total privada construida de 64,25 m²
APARTAMENTO 1708: Con nomenclatura de acceso Calle 105 # 17-176. Posee un área total privada construida de 79,10 m²

El (17) Diecisieteavo Piso posee 8 unidades privadas residenciales con un área total privada construida de 596,96 m², sin área privada libre.

(18) DIECIOCHOAVO PISO

- APARTAMENTO 1801: Con nomenclatura de acceso Calle 105 # 17-176. Posee un área total privada construida de 82,51 m²
APARTAMENTO 1802: Con nomenclatura de acceso Calle 105 # 17-176. Posee un área total privada construida de 72,62 m²
APARTAMENTO 1803: Con nomenclatura de acceso Calle 105 # 17-176. Posee un área total privada construida de 72,62 m²
APARTAMENTO 1804: Con nomenclatura de acceso Calle 105 # 17-176. Posee un área total privada construida de 82,51 m²
APARTAMENTO 1805: Con nomenclatura de acceso Calle 105 # 17-176. Posee un área total privada construida de 79,10 m²
APARTAMENTO 1806: Con nomenclatura de acceso Calle 105 # 17-176. Posee un área total privada construida de 64,25 m²
APARTAMENTO 1807: Con nomenclatura de acceso Calle 105 # 17-176. Posee un área total privada construida de 64,25 m²
APARTAMENTO 1808: Con nomenclatura de acceso Calle 105 # 17-176. Posee un área total privada construida de 79,10 m²

El (18) Dieciochoavo Piso posee 8 unidades privadas residenciales con un área total privada construida de 596,96 m², sin área privada libre.



CURADURIA URBANA No. 2 DE BUCARAMANGA
Arq. Berenice Catherine Moreno Gómez

El suscrito CURADOR URBANO No. 2 DE BUCARAMANGA
en uso de las facultades que le confiere:
el Decreto No. 1077 de 2015, la Ley No. 675 de 2001,
y de acuerdo con la solicitud elevada por los propietarios, concede:

VoBo PARA PROPIEDAD HORIZONTAL N° 19-0049 PH

4. ANEXO PAGINA 11 - 11

PROVENZA CLUB_TORRE 2 - ETAPA 1

(19) DIECINUEVEAVO PISO

- APARTAMENTO 1901: Con nomenclatura de acceso Calle 105 # 17-176. Posee un área total privada construida de 82,51 m²
APARTAMENTO 1902: Con nomenclatura de acceso Calle 105 # 17-176. Posee un área total privada construida de 72,62 m²
APARTAMENTO 1903: Con nomenclatura de acceso Calle 105 # 17-176. Posee un área total privada construida de 72,62 m²
APARTAMENTO 1904: Con nomenclatura de acceso Calle 105 # 17-176. Posee un área total privada construida de 82,51 m²
APARTAMENTO 1905: Con nomenclatura de acceso Calle 105 # 17-176. Posee un área total privada construida de 79,10 m²
APARTAMENTO 1906: Con nomenclatura de acceso Calle 105 # 17-176. Posee un área total privada construida de 64,25 m²
APARTAMENTO 1907: Con nomenclatura de acceso Calle 105 # 17-176. Posee un área total privada construida de 64,25 m²
APARTAMENTO 1908: Con nomenclatura de acceso Calle 105 # 17-176. Posee un área total privada construida de 79,10 m²

El (19) Diecinueveavo Piso posee 8 unidades privadas residenciales con un área total privada construida de 596,96 m², sin área privada libre.

(20) VEINTEAVO PISO

- APARTAMENTO 2001: Con nomenclatura de acceso Calle 105 # 17-176. Posee un área total privada construida de 82,51 m²
APARTAMENTO 2002: Con nomenclatura de acceso Calle 105 # 17-176. Posee un área total privada construida de 72,62 m²
APARTAMENTO 2003: Con nomenclatura de acceso Calle 105 # 17-176. Posee un área total privada construida de 72,62 m²
APARTAMENTO 2004: Con nomenclatura de acceso Calle 105 # 17-176. Posee un área total privada construida de 82,51 m²
APARTAMENTO 2005: Con nomenclatura de acceso Calle 105 # 17-176. Posee un área total privada construida de 79,10 m²
APARTAMENTO 2006: Con nomenclatura de acceso Calle 105 # 17-176. Posee un área total privada construida de 64,25 m²
APARTAMENTO 2007: Con nomenclatura de acceso Calle 105 # 17-176. Posee un área total privada construida de 64,25 m²
APARTAMENTO 2008: Con nomenclatura de acceso Calle 105 # 17-176. Posee un área total privada construida de 79,10 m²

El (20) Veinteavo Piso posee 8 unidades privadas residenciales con un área total privada construida de 596,96 m², sin área privada libre.


Arq. Berenice Catherine Moreno Gómez
Curador Urbano No. 2 de Bucaramanga
JSMS

