



# CURADURÍA URBANA N° 2 DE BUCARAMANGA

Calle 36 #22-16 Of. 201 Edificio Agustín Codazzi - Tel. 6352808 – 6352809, de Bucaramanga

El suscrito Curador Urbano de Bucaramanga, en uso de sus facultades que le confiere el Decreto 1468 de 2010, y de acuerdo con la solicitud elevada por los propietarios SE EXPIDE:

**V° B° para PROPIEDAD HORIZONTAL**

**N° 18-0020 PH**

**Propietario:** INRALE S.A.

**Número Predial:** 68001-01-06-0190-0005-000

**Área Predio:** 2.442.00m<sup>2</sup>

**Matrícula Inmobiliaria N°** 300-8511

**Nomenclatura N°** 15-0576NM - 18-0104 NM

**Dirección:** CRA. 15 # 1N - 40/44/48/54

**Barrio:** BARRIO NORTE

## INFORMACIÓN DEL PREDIO:

**Área Construcción:** 12698.35m **Altura:** Veinticinco (25) pisos

**Uso:** Vivienda y Locales Comerciale

**Planos Aprobados:** Curaduría Urbana Ar. Berenice Catherine Moreno Gómez

**Licencia N°** 68001-2-17-0406

**Fecha:** 13-abr.-18 **Oficina:** Curaduria Urbana Arq. Berenice Catherine More

**Responsable de Planos:** ANA MELISA MONSALVE GARCIA

**Matrícula:** A304192010-1098668178

## Descripción del Proyecto:

Aprobación de los Planos de Propiedad Horizontal de la PRIMERA ETAPA del proyecto denominado PORTAL DE ANTARA, conformada por 144 unidades de vivienda; 3 locales comerciales, equipamiento comunal del que hacen parte la porteria, el lobby, la administración, el archivo, el salón de juegos, el salón de tareas, la subestación eléctrica, la planta eléctrica, el cuarto de instrumentación sísmica y el cuarto de basuras; 60 unidades privadas de parqueaderos de residentes y una unidad privada de comercio; 12 de visitantes y 18 cupos para motos, en un predio de Área de 2442,00 M<sup>2</sup>, para un Total de Área Común Construida de 5307,13 M<sup>2</sup>; un Total de Área Común Libre de 847,75 M<sup>2</sup>; un Total de Área Común de uso exclusivo, correspondiente al cupo de motos, de 36,27 M<sup>2</sup> y, un Total de Área Privada Construida de 7354,95 M<sup>2</sup> así: VER ANEXO

HOJA 1 DE 7


## Observaciones:

Al área común de la edificación también corresponde el terreno, los muros medianeros, las instalaciones hidro-sanitarias, eléctricas y de gas, desde la acometida principal hasta la acometida de cada unidad y demás áreas comunes esenciales. --Este V°B° se aprueba de acuerdo a planos de P.H. presentados en la solicitud.--El V°B° para P.H. se ajusta a lo contemplado en la Ley 675 de 2001 "Régimen de Propiedad Horizontal". Teniendo en cuenta que el titular del Visto Bueno para planos de propiedad horizontal no presenta recurso alguno y renuncia a términos, se tiene por ejecutoriado el acto administrativo.

Se expide en Bucaramanga, el viernes, 04 de mayo de 2018

  
CURADOR URBANO DE BUCARAMANGA N° 2

Calle 36 #22-16 Of. 201 Edificio Agustín Codazzi - Tel. 6352808 – 6352809, Bucaramanga

  
04-05-18



# CURADURIA URBANA N° 2 DE BUCARAMANGA

N° 18-0020PH

Propietario o Solicitante: **INRALE S.A.**  
N° Predial: 68001-01-06-0190-0005-000  
Fecha: jueves, 03 de mayo de 2018

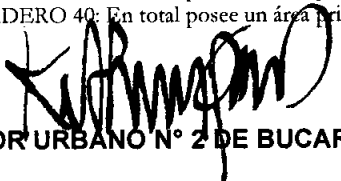
## Anexo del Visto Bueno de Propiedad Horizontal

S O T A N O - 2: Con nomenclatura de acceso Cra 15 N. 1N - 52

PARQUEADERO 53: En total posee un área privada construida de 13.51 m<sup>2</sup>;  
PARQUEADERO 54: En total posee un área privada construida de 13.51 m<sup>2</sup>;  
PARQUEADERO 55: En total posee un área privada construida de 14.22 m<sup>2</sup>;  
PARQUEADERO 56: En total posee un área privada construida de 14.22 m<sup>2</sup>;  
PARQUEADERO 57: En total posee un área privada construida de 16.38 m<sup>2</sup>;  
PARQUEADERO 58: En total posee un área privada construida de 14.22 m<sup>2</sup>;  
PARQUEADERO 59: En total posee un área privada construida de 13.51 m<sup>2</sup>;  
PARQUEADERO 60: En total posee un área privada construida de 13.51 m<sup>2</sup>;  
PARQUEADERO 61: En total posee un área privada construida de 13.51 m<sup>2</sup>;  
PARQUEADERO 62: En total posee un área privada construida de 13.51 m<sup>2</sup>;  
PARQUEADERO 91: En total posee un área privada construida de 14.00 m<sup>2</sup>;  
PARQUEADERO 92: En total posee un área privada construida de 14.00 m<sup>2</sup>;  
PARQUEADERO 93: En total posee un área privada construida de 14.00 m<sup>2</sup>;  
PARQUEADERO 94: En total posee un área privada construida de 14.00 m<sup>2</sup>;  
PARQUEADERO 95: En total posee un área privada construida de 12.60 m<sup>2</sup>;  
PARQUEADERO 101: En total posee un área privada construida de 15.12 m<sup>2</sup>;  
PARQUEADERO 102: En total posee un área privada construida de 12.37 m<sup>2</sup>;  
PARQUEADERO 103: En total posee un área privada construida de 12.37 m<sup>2</sup>;  
PARQUEADERO 104: En total posee un área privada construida de 15.12 m<sup>2</sup>;  
PARQUEADERO 105: En total posee un área privada construida de 16.17 m<sup>2</sup>;  
PARQUEADERO 106: En total posee un área privada construida de 13.23 m<sup>2</sup>;  
PARQUEADERO 107: En total posee un área privada construida de 13.23 m<sup>2</sup>;  
PARQUEADERO 108: En total posee un área privada construida de 16.17 m<sup>2</sup>.

S O T A N O - 1: Con nomenclatura de acceso Cra 15 N. 1N - 52.

PARQUEADERO 20: En total posee un área privada construida de 13.51 m<sup>2</sup>;  
PARQUEADERO 21: En total posee un área privada construida de 13.51 m<sup>2</sup>;  
PARQUEADERO 22: En total posee un área privada construida de 14.22 m<sup>2</sup>;  
PARQUEADERO 23: En total posee un área privada construida de 14.22 m<sup>2</sup>;  
PARQUEADERO 24: En total posee un área privada construida de 16.38 m<sup>2</sup>;  
PARQUEADERO 25: En total posee un área privada construida de 14.22 m<sup>2</sup>;  
PARQUEADERO 26: En total posee un área privada construida de 13.51 m<sup>2</sup>;  
PARQUEADERO 27: En total posee un área privada construida de 13.51 m<sup>2</sup>;  
PARQUEADERO 28: En total posee un área privada construida de 13.51 m<sup>2</sup>;  
PARQUEADERO 29: En total posee un área privada construida de 13.51 m<sup>2</sup>;  
PARQUEADERO 36: En total posee un área privada construida de 14.00 m<sup>2</sup>;  
PARQUEADERO 37: En total posee un área privada construida de 14.00 m<sup>2</sup>;  
PARQUEADERO 38: En total posee un área privada construida de 14.00 m<sup>2</sup>;  
PARQUEADERO 39: En total posee un área privada construida de 14.00 m<sup>2</sup>;  
PARQUEADERO 40: En total posee un área privada construida de 12.60 m<sup>2</sup>;

  
CURADOR URBANO N° 2 DE BUCARAMANGA

HOJA 2 DE 7



# CURADURIA URBANA N° 2 DE BUCARAMANGA

PARQUEADERO 44: En total posee un área privada construida de 15.12 m<sup>2</sup>;  
PARQUEADERO 45: En total posee un área privada construida de 12.37 m<sup>2</sup>;  
PARQUEADERO 46: En total posee un área privada construida de 12.37 m<sup>2</sup>;  
PARQUEADERO 47: En total posee un área privada construida de 15.12 m<sup>2</sup>;  
PARQUEADERO 48: En total posee un área privada construida de 16.17 m<sup>2</sup>;  
PARQUEADERO 49: En total posee un área privada construida de 13.23 m<sup>2</sup>;  
PARQUEADERO 50: En total posee un área privada construida de 13.23 m<sup>2</sup>;  
PARQUEADERO 51: En total posee un área privada construida de 16.17 m<sup>2</sup>;

SEMI-SOTANO: Con nomenclatura de acceso Cra 15 N. 1N – 52.

PARQUEADERO 1: En total posee un área privada construida de 16.38 m<sup>2</sup>;  
PARQUEADERO 2: En total posee un área privada construida de 14.22 m<sup>2</sup>;  
PARQUEADERO 3: En total posee un área privada construida de 13.51 m<sup>2</sup>;  
PARQUEADERO 4: En total posee un área privada construida de 13.51 m<sup>2</sup>;  
PARQUEADERO 5: En total posee un área privada construida de 13.51 m<sup>2</sup>;  
PARQUEADERO 6: En total posee un área privada construida de 13.51 m<sup>2</sup>;  
PARQUEADERO 9: En total posee un área privada construida de 14.00 m<sup>2</sup>;  
PARQUEADERO 10: En total posee un área privada construida de 14.00 m<sup>2</sup>;  
PARQUEADERO 11: En total posee un área privada construida de 14.00 m<sup>2</sup>;  
PARQUEADERO 12: En total posee un área privada construida de 14.00 m<sup>2</sup>;  
PARQUEADERO 13: En total posee un área privada construida de 12.60 m<sup>2</sup>;  
PARQUEADERO 16: En total posee un área privada construida de 17.12 m<sup>2</sup>;  
PARQUEADERO 17: En total posee un área privada construida de 13.37 m<sup>2</sup>;  
PARQUEADERO 18: En total posee un área privada construida de 13.37 m<sup>2</sup>;  
PARQUEADERO 19: En total posee un área privada construida de 14.73 m<sup>2</sup>;

PISO UNO (1) - ENTRADA PRINCIPAL: Con nomenclatura de acceso Cra 15 N. 1N – 40

LOCAL COMERCIAL 01: Con nomenclatura de acceso Cra 15 N. 1N – 54. En total posee un área privada construida de 61.28 m<sup>2</sup>.  
LOCAL COMERCIAL 02: Con nomenclatura de acceso Cra 15 N. 1N – 48. En total posee un área privada construida de 34.66 m<sup>2</sup>.  
LOCAL COMERCIAL 03: Con nomenclatura de acceso Cra 15 N. 1N – 44. En total posee un área privada construida de 49.93 m<sup>2</sup>.

TORRE 1 - PISO DOS (2) - ENTRADA PRINCIPAL: Con nomenclatura de acceso Cra 15 N. 1N – 40

APARTAMENTO 201: En total posee un área privada construida de 44.52 m<sup>2</sup>.  
APARTAMENTO 202: En total posee un área privada construida de 44.52 m<sup>2</sup>.  
APARTAMENTO 203: En total posee un área privada construida de 44.52 m<sup>2</sup>.  
APARTAMENTO 204: En total posee un área privada construida de 44.52 m<sup>2</sup>.  
APARTAMENTO 205: En total posee un área privada construida de 44.52 m<sup>2</sup>.  
APARTAMENTO 206: En total posee un área privada construida de 44.52 m<sup>2</sup>.

TORRE 1 - PISO TRES (3): Con nomenclatura de acceso Cra 15 N. 1N – 40

APARTAMENTO 301: En total posee un área privada construida de 44.52 m<sup>2</sup>.  
APARTAMENTO 302: En total posee un área privada construida de 44.52 m<sup>2</sup>.  
APARTAMENTO 303: En total posee un área privada construida de 44.52 m<sup>2</sup>.  
APARTAMENTO 304: En total posee un área privada construida de 44.52 m<sup>2</sup>.  
APARTAMENTO 305: En total posee un área privada construida de 44.52 m<sup>2</sup>.  
APARTAMENTO 306: En total posee un área privada construida de 44.52 m<sup>2</sup>.

CURADOR URBANO N° 2 DE BUCARAMANGA

HOJA 3 DE 7



# CURADURIA URBANA N° 2 DE BUCARAMANGA

TORRE 1 - PISO CUATRO (4): Con nomenclatura de acceso Cra 15 N. 1N - 40

APARTAMENTO 401: En total posee un área privada construida de 44.52 m<sup>2</sup>.  
APARTAMENTO 402: En total posee un área privada construida de 44.52 m<sup>2</sup>.  
APARTAMENTO 403: En total posee un área privada construida de 44.52 m<sup>2</sup>.  
APARTAMENTO 404: En total posee un área privada construida de 44.52 m<sup>2</sup>.  
APARTAMENTO 405: En total posee un área privada construida de 44.52 m<sup>2</sup>.  
APARTAMENTO 406: En total posee un área privada construida de 44.52 m<sup>2</sup>.

TORRE 1 - PISO CINCO (5): Con nomenclatura de acceso Cra 15 N. 1N - 40

APARTAMENTO 501: En total posee un área privada construida de 44.52 m<sup>2</sup>.  
APARTAMENTO 502: En total posee un área privada construida de 44.52 m<sup>2</sup>.  
APARTAMENTO 503: En total posee un área privada construida de 44.52 m<sup>2</sup>.  
APARTAMENTO 504: En total posee un área privada construida de 44.52 m<sup>2</sup>.  
APARTAMENTO 505: En total posee un área privada construida de 44.52 m<sup>2</sup>.  
APARTAMENTO 506: En total posee un área privada construida de 44.52 m<sup>2</sup>.

TORRE 1 - PISO SEIS (6): Con nomenclatura de acceso Cra 15 N. 1N - 40

APARTAMENTO 601: En total posee un área privada construida de 44.52 m<sup>2</sup>.  
APARTAMENTO 602: En total posee un área privada construida de 44.52 m<sup>2</sup>.  
APARTAMENTO 603: En total posee un área privada construida de 44.52 m<sup>2</sup>.  
APARTAMENTO 604: En total posee un área privada construida de 44.52 m<sup>2</sup>.  
APARTAMENTO 605: En total posee un área privada construida de 44.52 m<sup>2</sup>.  
APARTAMENTO 606: En total posee un área privada construida de 44.52 m<sup>2</sup>.

TORRE 1 - PISO SIETE (7): Con nomenclatura de acceso Cra 15 N. 1N - 40

APARTAMENTO 701: En total posee un área privada construida de 44.52 m<sup>2</sup>.  
APARTAMENTO 702: En total posee un área privada construida de 44.52 m<sup>2</sup>.  
APARTAMENTO 703: En total posee un área privada construida de 44.52 m<sup>2</sup>.  
APARTAMENTO 704: En total posee un área privada construida de 44.52 m<sup>2</sup>.  
APARTAMENTO 705: En total posee un área privada construida de 44.52 m<sup>2</sup>.  
APARTAMENTO 706: En total posee un área privada construida de 44.52 m<sup>2</sup>.

TORRE 1 - PISO OCHO (8): Con nomenclatura de acceso Cra 15 N. 1N - 40

APARTAMENTO 801: En total posee un área privada construida de 44.52 m<sup>2</sup>.  
APARTAMENTO 802: En total posee un área privada construida de 44.52 m<sup>2</sup>.  
APARTAMENTO 803: En total posee un área privada construida de 44.52 m<sup>2</sup>.  
APARTAMENTO 804: En total posee un área privada construida de 44.52 m<sup>2</sup>.  
APARTAMENTO 805: En total posee un área privada construida de 44.52 m<sup>2</sup>.  
APARTAMENTO 806: En total posee un área privada construida de 44.52 m<sup>2</sup>.

TORRE 1 - PISO NUEVE (9): Con nomenclatura de acceso Cra 15 N. 1N - 40

APARTAMENTO 901: En total posee un área privada construida de 44.52 m<sup>2</sup>.  
APARTAMENTO 902: En total posee un área privada construida de 44.52 m<sup>2</sup>.  
APARTAMENTO 903: En total posee un área privada construida de 44.52 m<sup>2</sup>.  
APARTAMENTO 904: En total posee un área privada construida de 44.52 m<sup>2</sup>.  
APARTAMENTO 905: En total posee un área privada construida de 44.52 m<sup>2</sup>.  
APARTAMENTO 906: En total posee un área privada construida de 44.52 m<sup>2</sup>.

  
CURADOR URBANO N° 2 DE BUCARAMANGA

HOJA 4 DE 7



## CURADURIA URBANA N° 2 DE BUCARAMANGA

TORRE 1 - P I S O D I E Z (10): Con nomenclatura de acceso Cra 15 N. 1N – 40

APARTAMENTO 1001: En total posee un área privada construida de 44.52 m<sup>2</sup>.  
APARTAMENTO 1002: En total posee un área privada construida de 44.52 m<sup>2</sup>.  
APARTAMENTO 1003: En total posee un área privada construida de 44.52 m<sup>2</sup>.  
APARTAMENTO 1004: En total posee un área privada construida de 44.52 m<sup>2</sup>.  
APARTAMENTO 1005: En total posee un área privada construida de 44.52 m<sup>2</sup>.  
APARTAMENTO 1006: En total posee un área privada construida de 44.52 m<sup>2</sup>.

TORRE 1 - P I S O O N C E (11): Con nomenclatura de acceso Cra 15 N. 1N – 40

APARTAMENTO 1101: En total posee un área privada construida de 44.52 m<sup>2</sup>.  
APARTAMENTO 1102: En total posee un área privada construida de 44.52 m<sup>2</sup>.  
APARTAMENTO 1103: En total posee un área privada construida de 44.52 m<sup>2</sup>.  
APARTAMENTO 1104: En total posee un área privada construida de 44.52 m<sup>2</sup>.  
APARTAMENTO 1105: En total posee un área privada construida de 44.52 m<sup>2</sup>.  
APARTAMENTO 1106: En total posee un área privada construida de 44.52 m<sup>2</sup>.

TORRE 1 - P I S O D O C E (12): Con nomenclatura de acceso Cra 15 N. 1N – 40

APARTAMENTO 1201: En total posee un área privada construida de 44.52 m<sup>2</sup>.  
APARTAMENTO 1202: En total posee un área privada construida de 44.52 m<sup>2</sup>.  
APARTAMENTO 1203: En total posee un área privada construida de 44.52 m<sup>2</sup>.  
APARTAMENTO 1204: En total posee un área privada construida de 44.52 m<sup>2</sup>.  
APARTAMENTO 1205: En total posee un área privada construida de 44.52 m<sup>2</sup>.  
APARTAMENTO 1206: En total posee un área privada construida de 44.52 m<sup>2</sup>.

TORRE 1 - P I S O T R E C E (13): Con nomenclatura de acceso Cra 15 N. 1N – 40


APARTAMENTO 1301: En total posee un área privada construida de 44.52 m<sup>2</sup>.  
APARTAMENTO 1302: En total posee un área privada construida de 44.52 m<sup>2</sup>.  
APARTAMENTO 1303: En total posee un área privada construida de 44.52 m<sup>2</sup>.  
APARTAMENTO 1304: En total posee un área privada construida de 44.52 m<sup>2</sup>.  
APARTAMENTO 1305: En total posee un área privada construida de 44.52 m<sup>2</sup>.  
APARTAMENTO 1306: En total posee un área privada construida de 44.52 m<sup>2</sup>.

TORRE 1 - P I S O C A T O R C E (14): Con nomenclatura de acceso Cra 15 N. 1N – 40

APARTAMENTO 1401: En total posee un área privada construida de 44.52 m<sup>2</sup>.  
APARTAMENTO 1402: En total posee un área privada construida de 44.52 m<sup>2</sup>.  
APARTAMENTO 1403: En total posee un área privada construida de 44.52 m<sup>2</sup>.  
APARTAMENTO 1404: En total posee un área privada construida de 44.52 m<sup>2</sup>.  
APARTAMENTO 1405: En total posee un área privada construida de 44.52 m<sup>2</sup>.  
APARTAMENTO 1406: En total posee un área privada construida de 44.52 m<sup>2</sup>.

TORRE 1 - P I S O Q U I N C E (15): Con nomenclatura de acceso Cra 15 N. 1N – 40

APARTAMENTO 1501: En total posee un área privada construida de 44.52 m<sup>2</sup>.  
APARTAMENTO 1502: En total posee un área privada construida de 44.52 m<sup>2</sup>.  
APARTAMENTO 1503: En total posee un área privada construida de 44.52 m<sup>2</sup>.  
APARTAMENTO 1504: En total posee un área privada construida de 44.52 m<sup>2</sup>.  
APARTAMENTO 1505: En total posee un área privada construida de 44.52 m<sup>2</sup>.  
APARTAMENTO 1506: En total posee un área privada construida de 44.52 m<sup>2</sup>.

  
CURADOR URBANO N° 2 DE BUCARAMANGA

HOJA 5 DE 7



## CURADURIA URBANA N° 2 DE BUCARAMANGA

TORRE 1 - P I S O VEINTIDOS (22): Con nomenclatura de acceso Cra 15 N. 1N – 40

APARTAMENTO 2201: En total posee un área privada construida de 44.52 m<sup>2</sup>.  
APARTAMENTO 2202: En total posee un área privada construida de 44.52 m<sup>2</sup>.  
APARTAMENTO 2203: En total posee un área privada construida de 44.52 m<sup>2</sup>.  
APARTAMENTO 2204: En total posee un área privada construida de 44.52 m<sup>2</sup>.  
APARTAMENTO 2205: En total posee un área privada construida de 44.52 m<sup>2</sup>.  
APARTAMENTO 2206: En total posee un área privada construida de 44.52 m<sup>2</sup>.

TORRE 1 - P I S O VEINTITRES (23): Con nomenclatura de acceso Cra 15 N. 1N – 40

APARTAMENTO 2301: En total posee un área privada construida de 44.52 m<sup>2</sup>.  
APARTAMENTO 2302: En total posee un área privada construida de 44.52 m<sup>2</sup>.  
APARTAMENTO 2303: En total posee un área privada construida de 44.52 m<sup>2</sup>.  
APARTAMENTO 2304: En total posee un área privada construida de 44.52 m<sup>2</sup>.  
APARTAMENTO 2305: En total posee un área privada construida de 44.52 m<sup>2</sup>.  
APARTAMENTO 2306: En total posee un área privada construida de 44.52 m<sup>2</sup>.

TORRE 1 - P I S O VEINTICUATRO (24): Con nomenclatura de acceso Cra 15 N. 1N – 40

APARTAMENTO 2401: En total posee un área privada construida de 44.52 m<sup>2</sup>.  
APARTAMENTO 2402: En total posee un área privada construida de 44.52 m<sup>2</sup>.  
APARTAMENTO 2403: En total posee un área privada construida de 44.52 m<sup>2</sup>.  
APARTAMENTO 2404: En total posee un área privada construida de 44.52 m<sup>2</sup>.  
APARTAMENTO 2405: En total posee un área privada construida de 44.52 m<sup>2</sup>.  
APARTAMENTO 2406: En total posee un área privada construida de 44.52 m<sup>2</sup>.

TORRE 1 - P I S O VEINTICINCO (25): Con nomenclatura de acceso Cra 15 N. 1N – 40

APARTAMENTO 2501: En total posee un área privada construida de 44.52 m<sup>2</sup>.  
APARTAMENTO 2502: En total posee un área privada construida de 44.52 m<sup>2</sup>.  
APARTAMENTO 2503: En total posee un área privada construida de 44.52 m<sup>2</sup>.  
APARTAMENTO 2504: En total posee un área privada construida de 44.52 m<sup>2</sup>.  
APARTAMENTO 2505: En total posee un área privada construida de 44.52 m<sup>2</sup>.  
APARTAMENTO 2506: En total posee un área privada construida de 44.52 m<sup>2</sup>.

CURADOR URBANO N° 2 DE BUCARAMANGA

HOJA 7 DE 7



## CURADURIA URBANA N° 2 DE BUCARAMANGA

TORRE 1 - PISO DIEZ Y SEIS (16): Con nomenclatura de acceso Cra 15 N. 1N - 40

APARTAMENTO 1601: En total posee un área privada construida de 44.52 m<sup>2</sup>.  
APARTAMENTO 1602: En total posee un área privada construida de 44.52 m<sup>2</sup>.  
APARTAMENTO 1603: En total posee un área privada construida de 44.52 m<sup>2</sup>.  
APARTAMENTO 1604: En total posee un área privada construida de 44.52 m<sup>2</sup>.  
APARTAMENTO 1605: En total posee un área privada construida de 44.52 m<sup>2</sup>.  
APARTAMENTO 1606: En total posee un área privada construida de 44.52 m<sup>2</sup>.

TORRE 1 - PISO DIEZ Y SIETE (17): Con nomenclatura de acceso Cra 15 N. 1N - 40

APARTAMENTO 1701: En total posee un área privada construida de 44.52 m<sup>2</sup>.  
APARTAMENTO 1702: En total posee un área privada construida de 44.52 m<sup>2</sup>.  
APARTAMENTO 1703: En total posee un área privada construida de 44.52 m<sup>2</sup>.  
APARTAMENTO 1704: En total posee un área privada construida de 44.52 m<sup>2</sup>.  
APARTAMENTO 1705: En total posee un área privada construida de 44.52 m<sup>2</sup>.  
APARTAMENTO 1706: En total posee un área privada construida de 44.52 m<sup>2</sup>.

TORRE 1 - PISO DIEZ Y OCHO (18): Con nomenclatura de acceso Cra 15 N. 1N - 40

APARTAMENTO 1801: En total posee un área privada construida de 44.52 m<sup>2</sup>.  
APARTAMENTO 1802: En total posee un área privada construida de 44.52 m<sup>2</sup>.  
APARTAMENTO 1803: En total posee un área privada construida de 44.52 m<sup>2</sup>.  
APARTAMENTO 1804: En total posee un área privada construida de 44.52 m<sup>2</sup>.  
APARTAMENTO 1805: En total posee un área privada construida de 44.52 m<sup>2</sup>.  
APARTAMENTO 1806: En total posee un área privada construida de 44.52 m<sup>2</sup>.

TORRE 1 - PISO DIEZ Y NUEVE (19): Con nomenclatura de acceso Cra 15 N. 1N - 40


APARTAMENTO 1901: En total posee un área privada construida de 44.52 m<sup>2</sup>.  
APARTAMENTO 1902: En total posee un área privada construida de 44.52 m<sup>2</sup>.  
APARTAMENTO 1903: En total posee un área privada construida de 44.52 m<sup>2</sup>.  
APARTAMENTO 1904: En total posee un área privada construida de 44.52 m<sup>2</sup>.  
APARTAMENTO 1905: En total posee un área privada construida de 44.52 m<sup>2</sup>.  
APARTAMENTO 1906: En total posee un área privada construida de 44.52 m<sup>2</sup>.

TORRE 1 - PISO VEINTE (20): Con nomenclatura de acceso Cra 15 N. 1N - 40

APARTAMENTO 2001: En total posee un área privada construida de 44.52 m<sup>2</sup>.  
APARTAMENTO 2002: En total posee un área privada construida de 44.52 m<sup>2</sup>.  
APARTAMENTO 2003: En total posee un área privada construida de 44.52 m<sup>2</sup>.  
APARTAMENTO 2004: En total posee un área privada construida de 44.52 m<sup>2</sup>.  
APARTAMENTO 2005: En total posee un área privada construida de 44.52 m<sup>2</sup>.  
APARTAMENTO 2006: En total posee un área privada construida de 44.52 m<sup>2</sup>.

TORRE 1 - PISO VEINTIUNO (21): Con nomenclatura de acceso Cra 15 N. 1N - 40

APARTAMENTO 2101: En total posee un área privada construida de 44.52 m<sup>2</sup>.  
APARTAMENTO 2102: En total posee un área privada construida de 44.52 m<sup>2</sup>.  
APARTAMENTO 2103: En total posee un área privada construida de 44.52 m<sup>2</sup>.  
APARTAMENTO 2104: En total posee un área privada construida de 44.52 m<sup>2</sup>.  
APARTAMENTO 2105: En total posee un área privada construida de 44.52 m<sup>2</sup>.  
APARTAMENTO 2106: En total posee un área privada construida de 44.52 m<sup>2</sup>.

  
CURADOR URBANO N° 2 DE BUCARAMANGA

HOJA 6 DE 7